

第3編 災害危険地区・区域等

危険箇所等の定義

危険箇所、危険地区等の名称		定義
山地災害危険地区	山腹崩壊危険地区	地形（傾斜、土層深）、地質、林況等からみて、山腹崩壊により人家、公共施設に被害を与えるおそれがある地区
	崩壊土砂流出危険地区	地形（傾斜、土層深、溪床勾配）、地質、林況等からみて山腹崩壊等により発生した土砂が土石流となって流出し、人家、公共施設に被害を与えるおそれのある地区
	地すべり危険地区	地すべりが発生している或いは地すべりが発生するおそれがある区域のうち、公共施設等に被害を与えるおそれのある地区
山地災害危険地区の「準用地区」		山腹崩壊危険地区、崩壊土砂流出危険地区以外であっても、一定以上の危険度がある地区 （要配慮者関連施設周辺地区のみに適用）
土砂災害危険箇所	土石流危険渓流	土石流の発生の危険性があり、1戸以上の人家（人家がなくても官公署、学校、病院および社会福祉施設等の要配慮者関連施設、駅、旅館、発電所等の公共施設のある場合を含む）に被害が生じる恐れがある渓流
	地すべり危険箇所	地すべりが発生している或いは地すべりが発生するおそれがある箇所で、河川、道路、公共建物、人家等に被害を与えるおそれのある箇所
	急傾斜地崩壊危険箇所	傾斜度30度以上、高さ5m以上の急傾斜地で被害想定区域内に人家が1戸以上（人家がなくても官公署、学校、病院、駅、旅館等のほか社会福祉施設等の配慮者利用施設のある場合を含む）のある場所

土砂災害警戒区域等の定義

土砂災害 警戒区域	土石流	土石流のおそれのある溪流で、扇頂部から下流で勾配が2度以上の区域
	地滑り	地滑りしている区域または地滑りするおそれのある区域で、地滑り区域下端から、地滑り地塊の長さに相当する距離（250mを超える場合、250m）の範囲内の区域
	急傾斜地の崩壊	傾斜度30度以上、高さ5m以上の急傾斜地で、斜面上部（斜面上部から10m以内）、斜面及び斜面下部（斜面の下端から斜面の高さの2倍以内）の区域
土砂災害 特別警戒区域	土石流・急傾斜地の崩壊	土砂災害警戒区域のうち、住宅などが損壊し、住民の生命または身体に著しい危害が生じるおそれがある地域

砂防指定地(新城地区)

番号	告示年月日	告示番号	指定箇所	大字名
1	昭和33年10月28日	1910号	大宮川	川路
2	昭和37年10月15日	2648号	田町川	西新町
3	昭和37年10月15日	2649号	滝の入川	富岡字東門沢
4	昭和37年12月26日	3235号	境川	川田 一宮町大字東上
5	昭和39年8月31日	2494号	幽玄川(石田)・坂佐川(富岡)	
6	昭和41年7月12日	2138号	五反田川	八束穂
7	昭和42年3月22日	743号	境川	川田
8	昭和42年3月31日	992号	境川	川田
9	昭和44年2月27日	420号	福津川	中宇利
10	昭和53年3月14日	323号	下滝沢	富岡
11	昭和54年4月14日	856号	大宮沢	須長・牛倉
12	昭和56年4月30日	952号	西沢(八名井)・神田川(八名井)	
13	昭和58年2月8日	110号	秩父沢	豊栄
14	昭和59年3月24日	706号	錦砂川	出沢
15	昭和60年7月23日	1043号	神田川	八名井
16	昭和60年12月3日	1690号	五反田川	浅谷
17	昭和61年7月22日	1340号	大坊沢	日吉
18	昭和63年1月7日	17号	矢畑川	矢部
19	昭和63年11月1日	2120号	樋田川	日吉
20	平成元年8月4日	1385号	滝ノ入川(富岡)・錦砂川(出沢)	
21	平成元年11月1日	1843号	五反田川	川路
22	平成3年1月9日	24号	五反田川	浅谷
23	平成4年3月17日	675号	谷下沢(浅谷) 絵下ノ入沢(吉川)	
24	平成6年11月4日	2127号	南植田沢	庭野
25	平成8年8月14日	1684号	猫藪川(富岡)・西屋敷川(富岡)	

番号	告示年月日	告示番号	指定箇所	大字名
26	平成9年6月23日	1360号	大宮川	須長・牛倉
27	平成9年12月22日	2200号	宮ノ上川及び宮ノ前沢	市川
28	平成10年3月23日	769号	西屋敷川	富岡
29	平成11年2月16日	209号	猫藪川	富岡
30	平成11年9月22日	1742号	勝負沢	庭野
31	平成12年8月9日	1744号	深山田川及び牧ノ沢	市川
32	平成14年5月8日	368号	権現沢	小畑
33	平成16年3月17日	292号	深沢川	市川
34	平成16年10月4日	1206号	宮ノ上川	市川
35	平成18年7月26日	886号	黒口沢及び第一黒口洞	牛倉・須長
36	平成19年1月11日	22号	中横山川	横川
37	平成22年4月23日	444号	大宮川	牛倉
38	平成23年10月25日	1066号	徳定川第1支川	徳定
39	平成24年11月 6日	1223号	八ノ平洞	出沢
40	平成29年9月25日	853号	東林沢	徳定

砂防指定地（鳳来地区）

番号	告示年月日	告示番号	指定箇所	大字名
1	昭和24年9月13日	765号	三輪川	名号
2	昭和29年4月12日	388号	碁石川(長篠)・奥山川(名号)	
3	昭和30年6月3日	905号	畑川(三輪村長岡) 倉沢川(豊岡)	
4	昭和30年12月27日	1581号	亀淵川	川合・長岡
5	昭和31年12月5日	1897号	島沢川	布里
6	昭和32年11月28日	1519号	分野川	玖老勢
7	昭和35年2月4日	177号	小阿寺川	下吉田
8	昭和35年3月19日	562号	大島川	七郷一色
9	昭和37年10月15日	2648号	新戸川	下吉田
10	昭和37年10月24日	2684号	須栢沢及び南沢	池場
11	昭和37年12月26日	3235号	小阿寺川(下吉田) 大井川(富保)	
12	昭和39年8月31日	2494号	音為川(門谷)・黄柳川(黄柳野) 峯川(愛郷)・清水川(連合・海老) 谷川(海老)・槇原川(門谷) 合戸川(四谷・連合)	
13	昭和41年7月12日	2138号	須栢二沢	池場
14	昭和42年3月22日	743号	上浦沢	門谷
15	昭和44年6月4日	3020号	黄柳川及び宇利沢(黄柳野) 湯谷沢(豊岡)	
16	昭和45年7月6日	1025号	大谷沢(池場)・谷沢(愛郷)	
17	昭和46年2月13日	159号	西沢川(豊岡)・陣座川(黄柳野)	
18	昭和47年3月1日	296号	弁天沢(玖老勢)・上浦沢(門谷) 彦坊沢(愛郷)・音為川(門谷) 長楽沢(玖老勢)	
19	昭和52年1月21日	44号	池野川(連合・海老) 島沢川(布里)	
20	昭和55年3月27日	668号	大貝津川(愛郷)・川端沢(愛郷)	
21	昭和56年4月30日	952号	新田沢(黄柳野) 上島田川(愛郷)	
22	昭和57年9月27日	1607号	上島田川	愛郷
23	昭和60年1月28日	110号	小阿寺川(下吉田) 上島田川(愛郷)	
24	昭和60年12月3日	1690号	新戸川	下吉田

番号	告示年月日	告示番号	指定箇所	大字名
25	昭和62年2月6日	178号	黄柳川	黄柳野・竹ノ輪
26	昭和62年10月19日	1791号	上新戸川(下吉田) 小阿寺川(下吉田) 清水川(副川)	
27	昭和63年1月7日	17号	上浦沢	門谷
28	平成元年8月4日	1385号	新戸川	下吉田
29	平成4年3月17日	675号	大井川	長篠
30	平成5年1月21日	93号	大井川	富保
31	平成9年6月23日	1360号	清水川	副川
32	平成9年12月22日	2200号	笠川	門谷
33	平成12年8月9日	1744号	笠川沢	門谷
34	平成12年11月28日	2241号	黄柳川第2支川	乗本
35	平成16年10月4日	1206号	新戸川	下吉田
36	平成17年7月4日	649号	大鹿沢	川合
37	平成18年10月27日	1254号	豊川第10支川(只持) 笹原沢(乗本)	
38	平成19年4月18日	480号	大井川	富保
39	平成19年4月18日	483号	大井川(解除)	富保・長篠
40	平成20年4月2日	429号	真菰二の沢(連合) 音為川(門谷)	
41	平成20年9月30日	1158号	上六沢	四谷
42	平成22年7月6日	739号	上六沢	四谷
43	平成23年5月10日	460号	宇連川第31支川	富栄
44	平成24年4月11日	439号	羽石沢	愛郷
45	平成25年5月20日	504号	羽石沢	愛郷
46	平成26年1月31日	76号	羽石沢	愛郷
47	平成27年3月26日	427号	真立川第12支川(細川) 宇連川第14支川(豊岡)	
48	平成28年3月2日	141号	羽石沢(愛郷) 新戸川(下吉田)	
49	令和3年3月18日	204号	島沢川	布里
50	令和3年8月3日	1076号	大井川(解除)	長篠

番号	告示年月日	告示番号	指定箇所	大字名
51	令和3年10月27日	1376号	上六沢	四谷

砂防指定地（作手地区）

番号	告示年月日	告示番号	指定箇所	大字名
1	昭和34年6月26日	1170号	芋畑沢	守義
2	昭和35年2月4日	177号	界の沢(作手守義・設楽町豊邦) 鳴沢(守義)・朴の木沢(守義) 落日沢(守義)	
3	昭和37年10月15日	2648号	姉川・草谷川	高里
4	昭和37年12月26日	3235号	宮川(保永)・戸津呂川(保永) 巴川(清岳)	
5	昭和42年3月22日	743号	菅沼川	菅沼
6	昭和42年11月30日	3941号	大和田川	大和田
7	昭和45年7月6日	1025号	赤羽根沢	高松
8	昭和46年2月13日	159号	梅平沢	木和田
9	昭和46年4月8日	663号	サギ沢	木和田
10	昭和47年3月1日	296号	田代川	田代
11	昭和48年5月22日	1104号	小段戸川(菅沼・守義) 小滝川(守義)・田代川(田代)	
12	昭和50年1月11日	8号	海道川	菅沼
13	昭和55年3月27日	668号	杉平川(杉平)・寺横川(大和田) 経蔵沢(菅沼)	
14	昭和57年9月27日	1607号	徳後川	守義
15	昭和60年1月28日	110号	戸津呂川	保永
16	昭和60年7月23日	1043号	小滝川(守義)・梅平沢(木和田)	
17	昭和61年7月22日	1340号	高根沢	保永
18	平成2年3月9日	486号	トンゴウチ川	杉平
19	平成4年3月17日	675号	小段戸川	菅沼
20	平成13年3月16日	238号	長筋沢	岩波
21	平成15年11月13日	1457号	高里一の沢第1支川	高里
22	平成18年10月27日	1254号	草谷川第1支川	高里
23	平成19年9月12日	1182号	小滝沢第2支川	守義
24	平成20年4月2日	429号	山中沢第2支川	菅沼
25	平成24年11月6日	1223号	戸津呂川第1支川	保永

番号	告示年月日	告示番号	指定箇所	大字名
26	平成26年1月31日	76号	山中沢第2支川、山中沢第3支川	菅沼
27	平成29年3月2日	141号	戸津呂川第1支川	保永
28	平成29年9月25日	853号	宮川第6支川	保永

急傾斜警戒区域

所在		警戒区域番号			区域名称	ランク 区分	箇所 番号	集箇所 計	箇所名
現市町村名	旧市町村名	市町村 コード	事業	1					
2254	2254	2234	2234	2233	2233	1975	2032	1163	2050
新城市	作手村	221	K	1	宮前-1-1	213963	Ⅱ	1	宮前-1
新城市	作手村	221	K	2	宮前-1-2	213963	Ⅱ		宮前-1
新城市	新城市	221	K	4	追分	112312	Ⅰ	1	追分
新城市	新城市					314885	Ⅲ	1	追分-1
新城市	新城市	221	K	5	広貝津(I)-1	112314	Ⅰ	1	広貝津(I)
新城市	新城市	221	K	6	広貝津(I)-2	112314	Ⅰ		広貝津(I)
新城市	新城市					314888	Ⅲ	1	背戸山-1
新城市	新城市	221	K	7	広貝津(Ⅱ)-1	112315	Ⅰ	1	広貝津(Ⅱ)
新城市	新城市					314889	Ⅲ	1	横川宮ノ前-4
新城市	新城市	221	K	8	広貝津(Ⅱ)-2	112315	Ⅰ		広貝津(Ⅱ)
新城市	新城市	221	K	9	仲平-1	213007	Ⅱ	1	仲平-1
新城市	新城市	221	K	10	北沢-1	213008	Ⅱ	1	北沢-1
新城市	新城市	221	K	11	長畑-1	112316	Ⅰ	1	長畑
新城市	新城市	221	K	12	長畑-2	112316	Ⅰ		長畑
新城市	新城市	221	K	13	長畑-3	112316	Ⅰ		長畑
新城市	新城市	221	K	14	入り-1	213009	Ⅱ	1	入り-1
新城市	新城市	221	K	15	上滝-1	112313	Ⅰ	1	上滝-1
新城市	新城市	221	K	16	倉木-1-1	213006	Ⅱ	1	倉木-1
新城市	新城市	221	K	17	倉木-1-2	213006	Ⅱ		倉木-1
新城市	新城市	221	K	18	横川宮ノ前-1	213003	Ⅱ	1	横川宮ノ前-1
新城市	新城市	221	K	19	横川宮ノ前-2	213004	Ⅱ	1	横川宮ノ前-2
新城市	新城市	221	K	20	横川宮ノ前-3	213005	Ⅱ	1	横川宮ノ前-3
新城市	新城市	221	K	21	宮貝津-1-1	213010	Ⅱ	1	宮貝津-1
新城市	新城市	221	K	22	宮貝津-1-2	213010	Ⅱ		宮貝津-1
新城市	鳳来町	221	K	23	合戸-1(左)	112523	Ⅰ	1	合戸-1
新城市	鳳来町	221	K	24	合戸-1(右)	112523	Ⅰ		合戸-1
新城市	作手村	221	K	25	小滝-1	112637	Ⅰ	1	小滝-1
新城市	作手村	221	K	26	小滝-2	213903	Ⅱ	1	小滝-2
新城市	作手村	221	K	27	守義本郷-1	213905	Ⅱ	1	守義本郷-1
新城市	作手村	221	K	28	守義本郷-2	213906	Ⅱ	1	守義本郷-2
新城市	作手村	221	K	29	向山-1	213907	Ⅱ	1	向山-1
新城市	作手村	221	K	30	郷下-1	213908	Ⅱ	1	郷下-1
新城市	作手村	221	K	31	儀光-1	112639	Ⅰ	1	儀光-1
新城市	新城市	221	K	32	牛馬屋-1	213013	Ⅱ	1	牛馬屋-1
新城市	新城市	221	K	33	牛馬屋-2	213014	Ⅱ	1	牛馬屋-2
新城市	新城市	221	K	34	八ノ平-1	213015	Ⅱ	1	八ノ平-1
新城市	新城市	221	K	35	八ノ平-2	213016	Ⅱ	1	八ノ平-2
新城市	新城市	221	K	36	根岸谷下-1	213017	Ⅱ	1	根岸谷下-1
新城市	新城市	221	K	37	西沢-1	213019	Ⅱ	1	西沢-1
新城市	新城市	221	K	38	西沢-2	213020	Ⅱ	1	西沢-2
新城市	新城市	221	K	39	中ヶ谷-1	213021	Ⅱ	1	中ヶ谷-1
新城市	新城市	221	K	40	中ヶ谷-2	213022	Ⅱ	1	中ヶ谷-2
新城市	鳳来町	221	K	41	身平橋-1	112522	Ⅰ	1	身平橋
新城市	鳳来町	221	K	42	身平橋-2	112522	Ⅰ		身平橋
新城市	鳳来町	221	K	43	身平橋-3	112522	Ⅰ		身平橋
新城市	鳳来町	221	K	44	身平橋-4	112522	Ⅰ		身平橋
新城市	鳳来町	221	K	45	身平橋-5	112522	Ⅰ		身平橋
新城市	鳳来町	221	K	46	赤松-1	213676	Ⅱ	1	赤松-1
新城市	鳳来町	221	K	47	平岩-1-1	213677	Ⅱ	1	平岩-1
新城市	鳳来町	221	K	48	平岩-1-2	213677	Ⅱ		平岩-1
新城市	鳳来町	221	K	49	清水-1	213678	Ⅱ	1	清水-1
新城市	鳳来町	221	K	50	大久保-1-1	213679	Ⅱ	1	大久保-1
新城市	鳳来町	221	K	51	大久保-1-2	213679	Ⅱ		大久保-1
新城市	鳳来町	221	K	52	合戸-2	213680	Ⅱ	1	合戸-2
新城市	鳳来町	221	K	53	合戸-3	213681	Ⅱ	1	合戸-3
新城市	鳳来町	221	K	56	マセカド-1	213684	Ⅱ	1	マセカド-1
新城市	作手村	221	K	57	大平-2	213918	Ⅱ	1	大平-2
新城市	作手村	221	K	58	上前田-1-1	213919	Ⅱ	1	上前田-1

新城市	作手村	221	K	59	上前田-1-2	213919	Ⅱ		上前田-1
新城市	作手村	221	K	60	経蔵-1	213920	Ⅱ	1	経蔵-1
新城市	作手村	221	K	61	経蔵-2	213921	Ⅱ	1	経蔵-2
新城市	作手村	221	K	62	経蔵-3	213922	Ⅱ	1	経蔵-3
新城市	作手村	221	K	63	経蔵-5	213924	Ⅱ	1	経蔵-5
新城市	作手村	221	K	64	蔵前-1	213925	Ⅱ	1	蔵前-1
新城市	作手村	221	K	65	蔵前-2	213926	Ⅱ	1	蔵前-2
新城市	作手村	221	K	66	下前田-1	213927	Ⅱ	1	下前田-1
新城市	作手村	221	K	67	マンゼ-1	213928	Ⅱ	1	マンゼ-1
新城市	作手村	221	K	68	マンゼ-2	213929	Ⅱ	1	マンゼ-2
新城市	新城市	221	K	69	七久保-1	213011	Ⅱ	1	七久保-1
新城市	新城市	221	K	70	大荷場-1	213012	Ⅱ	1	大荷場-1
新城市	新城市	221	K	71	銭亀-1-1	213018	Ⅱ	1	銭亀-1
新城市	新城市	221	K	72	銭亀-1-2	213018	Ⅱ		銭亀-1
新城市	新城市	221	K	73	銭亀-4	314908	Ⅲ	1	銭亀-4
新城市	新城市	221	K	74	椿キ-1	213024	Ⅱ	1	椿キ-1
新城市	新城市	221	K	75	上ノ平-1	213025	Ⅱ	1	上ノ平-1
新城市	新城市	221	K	76	武佐-1	213026	Ⅱ	1	武佐-1
新城市	新城市					314918	Ⅲ		朔日田-1
新城市	新城市	221	K	77	堂ノ上-1	213027	Ⅱ	1	堂ノ上-1
新城市	新城市	221	K	78	坪ノ口-1	213028	Ⅱ	1	坪ノ口-1
新城市	新城市	221	K	79	坪ノ口-2	213029	Ⅱ	1	坪ノ口-2
新城市	新城市	221	K	80	新城市-4	314921	Ⅲ	1	又谷-2
新城市	新城市					315034	Ⅲ		新城市-4
新城市	新城市	221	K	81	芋久保-1	213030	Ⅱ	1	芋久保-1
新城市	新城市					314922	Ⅲ		芋久保-2
新城市	新城市	221	K	82	上ノ山	112324	Ⅰ	1	上ノ山
新城市	新城市	221	K	83	浅谷野添-1	213031	Ⅱ	1	浅谷野添-1
新城市	新城市	221	K	84	浅谷野添-2	213032	Ⅱ	1	浅谷野添-2
新城市	新城市	221	K	85	賀門-1	213034	Ⅱ	1	賀門-1
新城市	新城市	221	K	86	楠下-1	213035	Ⅱ	1	楠下-1
新城市	新城市	221	K	87	丸山-1	112327	Ⅰ	1	藤沢
新城市	新城市					112328	Ⅰ		丸山-1
新城市	新城市	221	K	88	松葉-1	213036	Ⅱ	1	松葉-1
新城市	新城市	221	K	89	山崎-1	213038	Ⅱ	1	山崎-1
新城市	新城市	221	K	90	天王-1	213039	Ⅱ	1	天王-1
新城市	作手村	221	K	103	郷中A	112640	Ⅰ	1	郷中
新城市	作手村	221	K	104	郷中B	112640	Ⅰ		郷中
新城市	作手村	221	K	105	郷中C	112640	Ⅰ		郷中
新城市	作手村	221	K	106	郷中D	112640	Ⅰ		郷中
新城市	作手村	221	K	107	郷中E	112640	Ⅰ		郷中
新城市	作手村	221	K	108	郷中F	112640	Ⅰ		郷中
新城市	作手村	221	K	109	郷中-1-1	213909	Ⅱ	1	郷中-1
新城市	作手村	221	K	110	郷中-1-2	213909	Ⅱ		郷中-1
新城市	作手村	221	K	111	上小夫田-1	213910	Ⅱ	1	上小夫田-1
新城市	作手村	221	K	112	上小夫田-2	213911	Ⅱ	1	上小夫田-2
新城市	作手村	221	K	113	郷向-1	213912	Ⅱ	1	郷向-1
新城市	作手村	221	K	114	守義島-1	112636	Ⅰ	1	守義島-1
新城市	作手村	221	K	115	前田-1	213901	Ⅱ	1	前田-1
新城市	作手村	221	K	116	守義島-2	213898	Ⅱ	1	守義島-2
新城市	作手村	221	K	117	守義島-3-1	213899	Ⅱ	1	守義島-3
新城市	作手村	221	K	118	守義島-3-2	213899	Ⅱ		守義島-3
新城市	作手村	221	K	119	守義島-4-1	213900	Ⅱ	1	守義島-4
新城市	作手村	221	K	120	守義島-4-2	213900	Ⅱ		守義島-4
新城市	作手村	221	K	121	上岩原-1-1	213904	Ⅱ	1	上岩原-1
新城市	作手村	221	K	122	上岩原-1-2	213904	Ⅱ		上岩原-1
新城市	作手村	221	K	123	山中-1-1	213913	Ⅱ	1	山中-1
新城市	作手村	221	K	124	山中-1-2	213913	Ⅱ		山中-1
新城市	作手村	221	K	125	落合-1	213914	Ⅱ	1	落合-1
新城市	作手村	221	K	126	落合-2-1	213915	Ⅱ	1	落合-2
新城市	作手村	221	K	127	落合-2-2	213915	Ⅱ		落合-2
新城市	作手村	221	K	128	落合-3	213916	Ⅱ	1	落合-3
新城市	作手村	221	K	129	大平-1-1	213917	Ⅱ	1	大平-1
新城市	作手村	221	K	130	大平-1-2	213917	Ⅱ		大平-1
新城市	作手村	221	K	131	大平-1-3	213917	Ⅱ		大平-1
新城市	作手村	221	K	132	ソラマエ-1-1	213938	Ⅱ	1	ソラマエ-1
新城市	作手村	221	K	133	ソラマエ-1-2	213938	Ⅱ		ソラマエ-1

新城市	作手村	221	K	134	ソラマエ-2	213939	Ⅱ	1	ソラマエ-2
新城市	作手村	221	K	135	カイリケ-1	213940	Ⅱ	1	カイリケ-1
新城市	作手村	221	K	136	ヨコハタ-1	213937	Ⅱ	1	ヨコハタ-1
新城市	作手村	221	K	137	ヲカイツ-1	213930	Ⅱ	1	ヲカイツ-1
新城市	作手村	221	K	138	ヲカイツ-2	213931	Ⅱ	1	ヲカイツ-2
新城市	作手村	221	K	139	郷中G	112640	I		郷中
新城市	作手村	221	K	140	ヲカイツ-3	213932	Ⅱ	1	ヲカイツ-3
新城市	作手村	221	K	141	前-1	213933	Ⅱ	1	前-1
新城市	作手村	221	K	142	梅ヶ平-1	213934	Ⅱ	1	梅ヶ平-1
新城市	作手村	221	K	143	八子-1	213935	Ⅱ	1	八子-1
新城市	作手村	221	K	144	八子-2	213936	Ⅱ	1	八子-2
新城市	新城市	221	K	145	東入船	112322	I	1	東入船
新城市	鳳来町	221	K	157	原-1	112595	I	1	原-1
新城市	鳳来町	221	K	158	大峠(Ⅱ)	213816	Ⅱ	1	大峠(Ⅱ)
新城市	鳳来町	221	K	159	甚居貝津-1	112596	I	1	大峠(Ⅰ)
新城市	鳳来町					112597	I		甚居貝津-1
新城市	鳳来町	221	K	160	寺林(Ⅰ)	112598	I	1	寺林(Ⅰ)
新城市	鳳来町	221	K	161	寺林(Ⅱ)	112599	I	1	寺林(Ⅱ)
新城市	鳳来町	221	K	162	浜井場-1	213878	Ⅱ	1	浜井場-1
新城市	鳳来町	221	K	163	浜井場-2	213878	Ⅱ		浜井場-1
新城市	鳳来町	221	K	164	入中-1	213877	Ⅱ	1	入中-1
新城市	鳳来町	221	K	165	入中-2	213877	Ⅱ		入中-1
新城市	鳳来町	221	K	166	西竹ノ輪	112633	I	1	西竹ノ輪
新城市	鳳来町	221	K	167	橋本-2	213880	Ⅱ	1	橋本-2
新城市	鳳来町	221	K	168	橋本	213881	Ⅱ	1	橋本
新城市	鳳来町	221	K	169	橋本-1	213879	Ⅱ	1	橋本-1
新城市	鳳来町	221	K	170	大次田-1	213882	Ⅱ	1	大次田-1
新城市	鳳来町	221	K	171	大次田-2	213882	Ⅱ		大次田-1
新城市	鳳来町	221	K	172	山口-1	213883	Ⅱ	1	山口-1
新城市	鳳来町	221	K	219	作角-1	213733	Ⅱ	1	作角-1
新城市	鳳来町	221	K	220	杉下A				
新城市	鳳来町	221	K	221	杉下B				
新城市	鳳来町	221	K	222	中貝津				
新城市	鳳来町	221	K	223	只持A	112544	I	1	只持
新城市	鳳来町	221	K	224	只持B	112544	I		只持
新城市	鳳来町	221	K	225	カラサワ-1	213734	Ⅱ	1	カラサワ-1
新城市	鳳来町	221	K	226	大筋	112545	I	1	大筋
新城市	作手村	221	K	227	内ノ沢-1	213969	Ⅱ	1	内ノ沢-1
新城市	作手村	221	K	228	道瓦-1	213970	Ⅱ	1	道瓦-1
新城市	作手村	221	K	229	溝下-1	213971	Ⅱ	1	溝下-1
新城市	作手村	221	K	230	持籠-2	213973	Ⅱ	1	持籠-2
新城市	作手村	221	K	231	持籠-1	213972	Ⅱ	1	持籠-1
新城市	作手村	221	K	232	持籠	112649	I	1	持籠
新城市	作手村	221	K	233	滝ノ入				
新城市	作手村	221	K	234	四郎田-1	214019	Ⅱ	1	四郎田-1
新城市	作手村	221	K	235	井ノ表-1A	214020	Ⅱ	1	井ノ表-1
新城市	作手村	221	K	236	井ノ表-1B	214020	Ⅱ		井ノ表-1
新城市	作手村	221	K	237	井ノ表-1C	214020	Ⅱ		井ノ表-1
新城市	作手村	221	K	238	井ノ表-1D	214020	Ⅱ		井ノ表-1
新城市	作手村	221	K	239	井ノ表-1E	214020	Ⅱ		井ノ表-1
新城市	作手村	221	K	240	東当A	112660	I	1	東当
新城市	作手村	221	K	241	東当B	112660	I		東当
新城市	作手村	221	K	242	井ノ表-2				
新城市	作手村	221	K	243	本郷	112658	I	1	本郷
新城市	作手村	221	K	244	杉平本郷-1A	112659	I	1	杉平本郷-1
新城市	作手村	221	K	245	杉平本郷-1B	112659	I		杉平本郷-1
新城市	作手村	221	K	246	杉平本郷-2	214016	Ⅱ	1	杉平本郷-2
新城市	作手村	221	K	247	杉平本郷-3	214017	Ⅱ	1	杉平本郷-3
新城市	作手村	221	K	248	杉平本郷-4	214018	Ⅱ	1	杉平本郷-4
新城市	作手村	221	K	249	犬平-2				
新城市	作手村	221	K	250	犬平-3				
新城市	作手村	221	K	251	犬平-1	214005	Ⅱ	1	犬平-1
新城市	作手村	221	K	252	折地-1A	214006	Ⅱ	1	折地-1
新城市	作手村	221	K	253	折地-1B	214006	Ⅱ		折地-1
新城市	作手村	221	K	254	折地-1C	214006	Ⅱ		折地-1
新城市	作手村	221	K	255	折地-1D	214006	Ⅱ		折地-1
新城市	作手村	221	K	256	折地-1E	214006	Ⅱ		折地-1

新城市	作手村	221	K	257	郷橋-1	214008	II	1	郷橋-1
新城市	作手村	221	K	258	折地A	214007	II	1	折地
新城市	作手村	221	K	259	折地B	214007	II		折地
新城市	作手村	221	K	260	柳橋-1	214010	II	1	柳橋-1
新城市	作手村	221	K	261	梅平-1	214009	II	1	梅平-1
新城市	作手村	221	K	262	小田代-1	214011	II	1	小田代-1
新城市	作手村	221	K	263	小田代-2	214012	II	1	小田代-2
新城市	作手村	221	K	264	大田代-3	214015	II	1	大田代-3
新城市	作手村	221	K	265	大田代-1A	214013	II	1	大田代-1
新城市	作手村	221	K	266	大田代-1B	214013	II		大田代-1
新城市	作手村	221	K	267	大田代	112657	I	1	大田代
新城市	作手村	221	K	268	大田代-2	214014	II	1	大田代-2
新城市	作手村	221	K	269	吉ノ口-1	214004	II	1	吉の口-1
新城市	作手村	221	K	270	吉ノ口-2				
新城市	作手村	221	K	271	寺木野-1				
新城市	作手村	221	K	272	寺木野-2				
新城市	鳳来町	221	K	273	六本松(II)A	112566	I	1	六本松(II)
新城市	鳳来町	221	K	274	六本松(II)B	112566	I		六本松(II)
新城市	鳳来町	221	K	275	六本松(II)C	112566	I		六本松(II)
新城市	鳳来町	221	K	276	六本松(I)A	112567	I	1	六本松(I)
新城市	鳳来町	221	K	277	六本松(I)B	112567	I		六本松(I)
新城市	鳳来町	221	K	278	六本松(I)C	112567	I		六本松(I)
新城市	鳳来町	221	K	279	向久保-1	112568	I	1	向久保-1
新城市	鳳来町	221	K	280	黒沢-1	213757	II	1	黒沢-1
新城市	鳳来町	221	K	281	黒沢-2	213758	II	1	黒沢-2
新城市	鳳来町	221	K	282	黒沢-3	213759	II	1	黒沢-3
新城市	鳳来町	221	K	283	浅川-1	213760	II	1	浅川-1
新城市	鳳来町	221	K	284	七郷一色上貝津-1A	213761	II	1	七郷一色上貝津-1
新城市	鳳来町	221	K	285	七郷一色上貝津-1B	213761	II		七郷一色上貝津-1
新城市	鳳来町	221	K	286	七郷一色上貝津-1C	213761	II		七郷一色上貝津-1
新城市	鳳来町	221	K	287	七郷一色上貝津-1D	213761	II		七郷一色上貝津-1
新城市	鳳来町	221	K	288	七郷一色西貝津-1	213762	II	1	七郷一色西貝津-1
新城市	鳳来町	221	K	289	七郷一色西貝津-2	213763	II	1	七郷一色西貝津-2
新城市	鳳来町	221	K	290	六本松-1	213764	II	1	六本松-1
新城市	鳳来町	221	K	291	七郷一色折地-1	213765	II	1	折地-1
新城市	鳳来町	221	K	292	夏明-1A	213766	II	1	夏明-1
新城市	鳳来町	221	K	293	夏明-1B	213766	II		夏明-1
新城市	鳳来町	221	K	294	夏明-2A	213767	II	1	夏明-2
新城市	鳳来町	221	K	295	夏明-2B	213767	II		夏明-2
新城市	鳳来町	221	K	296	向久保-2	213768	II	1	向久保-2
新城市	鳳来町	221	K	297	向久保-3	213769	II	1	向久保-3
新城市	鳳来町	221	K	298	縦沢-1A	213770	II	1	縦沢-1
新城市	鳳来町	221	K	299	縦沢-1B	213770	II		縦沢-1
新城市	鳳来町	221	K	300	縦沢-2	213771	II	1	縦沢-2
新城市	鳳来町	221	K	301	大木谷-1	213772	II	1	大木谷-1
新城市	鳳来町	221	K	302	大木谷-2	213773	II	1	大木谷-2
新城市	鳳来町	221	K	303	大木谷-3A	213774	II	1	大木谷-3
新城市	鳳来町	221	K	304	大木谷-3B	213774	II		大木谷-3
新城市	鳳来町	221	K	305	西六田沢-1	213775	II	1	西六田沢-1
新城市	鳳来町	221	K	306	東六田沢-1	213776	II	1	東六田沢-1
新城市	鳳来町	221	K	313	黒沢-4				
新城市	鳳来町	221	K	314	黒沢-5				
新城市	鳳来町	221	K	315	黒沢-6				
新城市	鳳来町	221	K	316	浅川-2				
新城市	鳳来町	221	K	317	七郷一色折地-2				
新城市	鳳来町	221	K	318	向久保-4				
新城市	鳳来町	221	K	319	西六田沢-2				
新城市	鳳来町	221	K	320	西六田沢-3				
新城市	鳳来町	221	K	321	西六田沢-4				
新城市	鳳来町	221	K	322	西六田沢-5				
新城市	鳳来町	221	K	323	東六田沢-2				
新城市	鳳来町	221	K	324	東六田沢-3				
新城市	鳳来町	221	K	325	東六田沢-4				
新城市	鳳来町	221	K	326	東六田沢-5				
新城市	新城市	221	K	329	西ノ久保-1	112343	I	1	西ノ久保-1
新城市	新城市	221	K	330	西ノ久保-2	213089	II	1	西ノ久保-2
新城市	新城市	221	K	331	峯A	112342	I	1	峯

新城市	新城市	221	K	332	峯B	112342	I		峯
新城市	新城市	221	K	333	峯C	112342	I		峯
新城市	新城市	221	K	334	峯D	112342	I		峯
新城市	新城市	221	K	335	峯E	112342	I		峯
新城市	新城市	221	K	336	峯F	112342	I		峯
新城市	新城市	221	K	337	平A	112344	I	1	平
新城市	新城市	221	K	338	平B	112344	I		平
新城市	新城市	221	K	339	平C	112344	I		平
新城市	新城市	221	K	340	平D	112344	I		平
新城市	新城市	221	K	341	平E	112344	I		平
新城市	新城市	221	K	342	平F	112344	I		平
新城市	新城市	221	K	343	平G	112344	I		平
新城市	新城市	221	K	344	平H	112344	I		平
新城市	新城市	221	K	345	平I	112344	I		平
新城市	新城市	221	K	346	平J	112344	I		平
新城市	新城市	221	K	347	平K	112344	I		平
新城市	新城市	221	K	348	平L	112344	I		平
新城市	新城市	221	K	349	平-1A	213090	II	1	平-1
新城市	新城市	221	K	350	平-1B	213090	II		平-1
新城市	新城市	221	K	351	市川向山-1A	213091	II	1	市川向山-1
新城市	新城市	221	K	352	市川向山-1B	213091	II		市川向山-1
新城市	新城市	221	K	353	市川向山-1C	213091	II		市川向山-1
新城市	新城市	221	K	354	市川向山-1D	213091	II		市川向山-1
新城市	新城市	221	K	355	宮ノ上-1	213092	II	1	宮ノ上-1
新城市	新城市	221	K	356	宮ノ上-2	213093	II	1	宮ノ上-2
新城市	新城市	221	K	357	宮ノ上-3				
新城市	作手村	221	K	358	山の神沢-1	213979	II	1	山の神沢-1
新城市	作手村	221	K	359	中ノ坊-1A	213980	II	1	中ノ坊-1
新城市	作手村	221	K	360	中ノ坊-1B	213980	II		中ノ坊-1
新城市	作手村	221	K	361	下畑-3	213981	II	1	下畑-1
新城市	作手村	221	K	362	クザ-1	213977	II	1	クザ-1
新城市	作手村	221	K	363	元十王-1	213978	II	1	元十王-1
新城市	作手村	221	K	364	作手清岳本城A	112650	I	1	本城
新城市	作手村	221	K	365	作手清岳本城B	112650	I		本城
新城市	作手村	221	K	366	ドンボリ-1	112651	I	1	ドンボリ-1
新城市	作手村	221	K	367	ドンボリ	112652	I	1	ドンボリ
新城市	作手村	221	K	368	小田前-1	213994	II	1	小田前-1
新城市	作手村	221	K	369	番々平-1	213996	II	1	番々平-1
新城市	作手村	221	K	370	大貝津-1	213998	II	1	大貝津-1
新城市	作手村	221	K	371	川合A	213999	II	1	川合
新城市	作手村	221	K	372	川合B	213999	II		川合
新城市	作手村	221	K	373	セウホウ-1	112655	I	1	セウホウ-1
新城市	作手村	221	K	374	上-1	213993	II	1	上-1
新城市	作手村	221	K	375	西貝津-1	213995	II	1	西貝津-1
新城市	作手村	221	K	376	札ノ上-1	220239	II	1	札ノ上-1
新城市	作手村	221	K	377	兵山-1	214001	II	1	兵山-1
新城市	作手村	221	K	378	アングロ-1	214002	II	1	アングロ-1
新城市	作手村	221	K	379	新井-1	214003	II	1	新井-1
新城市	作手村	221	K	380	門前-1				
新城市	作手村	221	K	381	門前-2				
新城市	作手村	221	K	382	ササミヨウ				
新城市	作手村	221	K	383	小田前-2				
新城市	作手村	221	K	384	西畑-1				
新城市	作手村	221	K	385	西畑-2				
新城市	作手村	221	K	386	北ノ入				
新城市	作手村	221	K	387	鬼久保				
新城市	作手村	221	K	388	アングロ-2				
新城市	作手村	221	K	389	広畑				
新城市	作手村	221	K	390	作手白鳥上貝津				
新城市	作手村	221	K	391	森ノ上				
新城市	鳳来町	221	K	392	芳ヶ入A	112612	I	1	芳ヶ入
新城市	鳳来町	221	K	393	芳ヶ入B	112612	I		芳ヶ入
新城市	鳳来町	221	K	394	芳ヶ入C	112612	I		芳ヶ入
新城市	鳳来町	221	K	395	東谷下	112613	I	1	東谷下
新城市	鳳来町	221	K	396	東谷下-1A	112614	I	1	東谷下-1
新城市	鳳来町	221	K	397	東谷下-1B	112614	I		東谷下-1
新城市	鳳来町	221	K	398	寺畑-1A	112615	I	1	寺畑-1

新城市	鳳来町	221	K	399	寺畑-1B	112615	I		寺畑-1
新城市	鳳来町	221	K	400	長篠	112616	I	1	長篠
新城市	鳳来町	221	K	401	段子-1	112617	I	1	段子-1
新城市	鳳来町	221	K	402	観音前-1	112618	I	1	観音前-1
新城市	鳳来町	221	K	403	祢宜浦	112619	I	1	祢宜浦
新城市	鳳来町	221	K	404	権現堂-1	112620	I	1	権現堂-1
新城市	鳳来町	221	K	405	長篠杉下-1A	213866	II	1	杉下-1
新城市	鳳来町	221	K	406	長篠杉下-1B	213866	II		杉下-1
新城市	鳳来町	221	K	407	長篠杉下-1C	213866	II		杉下-1
新城市	鳳来町	221	K	408	寺畑-2A	213867	II	1	寺畑-2
新城市	鳳来町	221	K	409	寺畑-2B	213867	II		寺畑-2
新城市	鳳来町	221	K	410	砥ノ入-1	213868	II	1	砥ノ入-1
新城市	鳳来町	221	K	411	弥陀の前-1	213869	II	1	弥陀前-1
新城市	鳳来町	221	K	412	大通寺山-1	213870	II	1	大通寺山-1
新城市	鳳来町	221	K	413	樋詰				
新城市	鳳来町	221	K	414	帯掛-1				
新城市	鳳来町	221	K	415	帯掛-2				
新城市	鳳来町	221	K	416	仲野				
新城市	鳳来町	221	K	417	向林				
新城市	鳳来町	221	K	418	施所橋				
新城市	鳳来町	221	K	419	観音前-2				
新城市	鳳来町	221	K	420	観音前-3				
新城市	鳳来町	221	K	421	長篠金山-1				
新城市	鳳来町	221	K	422	長篠金山-2				
新城市	鳳来町	221	K	423	基石				
新城市	鳳来町	221	K	424	首切谷下				
新城市	鳳来町	221	K	436	富栄中貝津-1	213817	II	1	富栄中貝津-1
新城市	鳳来町	221	K	437	坂口-1	213818	II	1	坂口-1
新城市	鳳来町	221	K	438	富栄浜井場				
新城市	鳳来町	221	K	439	谷下ノ沢				
新城市	鳳来町	221	K	440	蔵平	112623	I	1	蔵平
新城市	鳳来町	221	K	441	上貝津(Ⅲ)A	112624	I	1	上貝津(Ⅲ)
新城市	鳳来町	221	K	442	上貝津(Ⅲ)B	112624	I		上貝津(Ⅲ)
新城市	鳳来町	221	K	443	一色(Ⅲ)A	112547	I	1	一色(Ⅲ)
新城市	鳳来町	221	K	444	一色(Ⅲ)B	112547	I		一色(Ⅲ)
新城市	鳳来町	221	K	445	一色(Ⅱ)	112548	I	1	一色(Ⅱ)
新城市	鳳来町	221	K	446	一色(Ⅰ)	112549	I	1	一色(Ⅰ)
新城市	鳳来町	221	K	447	一色小島-1	112550	I	1	小島
新城市	鳳来町	221	K	448	一色小島-2				
新城市	作手村	221	K	449	白鳥小金沢-1	112656	I	1	白鳥小金沢-1
新城市	作手村	221	K	450	カド-1	214021	II	1	カド-1
新城市	作手村	221	K	451	布路	214022	II	1	布路
新城市	作手村	221	K	452	布路-1A	214023	II	1	布路-1
新城市	作手村	221	K	453	布路-1B	214023	II		布路-1
新城市	作手村	221	K	454	布路-1C	214023	II		布路-1
新城市	作手村	221	K	455	布路-1D	214023	II		布路-1
新城市	作手村	221	K	456	紙屋	112661	I	1	紙屋
新城市	作手村	221	K	457	作手保永紙屋-1	214024	II	1	紙屋-1
新城市	作手村	221	K	458	桜の元-1	214025	II	1	桜の元-1
新城市	作手村	221	K	459	水上-1A	214026	II	1	水上-1
新城市	作手村	221	K	460	水上-1B	214026	II		水上-1
新城市	作手村	221	K	461	水上-1C	214026	II		水上-1
新城市	作手村	221	K	462	水上-1D	214026	II		水上-1
新城市	作手村	221	K	463	水上-2A	214027	II	1	水上-2
新城市	作手村	221	K	464	水上-2B	214027	II		水上-2
新城市	作手村	221	K	465	渡川-1	214028	II	1	渡川-1
新城市	作手村	221	K	466	エマツ-1	214029	II	1	エマツ-1
新城市	作手村	221	K	467	中嶋-1				
新城市	作手村	221	K	468	中嶋-2				
新城市	作手村	221	K	469	作手保永紙屋-2				
新城市	作手村	221	K	470	作手保永早稲田				
新城市	作手村	221	K	471	小沢				
新城市	作手村	221	K	472	作手保永山中沢				
新城市	作手村	221	K	473	高松本郷-1A	213990	II	1	高松本郷-1
新城市	作手村	221	K	474	高松本郷-1B	213990	II		高松本郷-1
新城市	作手村	221	K	475	高松本郷-1C	213990	II		高松本郷-1
新城市	作手村	221	K	476	作手高松柿平	213991	II	1	柿平(作手高松柿平)

新城市	作手村	221	K	477	高松井戸入-1A	213992	II	1	高松井戸入-1
新城市	作手村	221	K	478	高松井戸入-1B	213992	II		高松井戸入-1
新城市	作手村	221	K	479	高松井戸入-2				
新城市	作手村	221	K	480	平田-1				
新城市	作手村	221	K	481	平田-2				
新城市	作手村	221	K	482	平田-3				
新城市	作手村	221	K	483	大屋貝津-1	112653	I	1	大屋貝津-1
新城市	作手村	221	K	484	作手高松北沢-1	213983	II	1	北沢-1
新城市	作手村	221	K	485	作手高松北沢-2	213984	II	1	北沢-2
新城市	作手村	221	K	486	作手高松北沢-3	213985	II	1	北沢-3
新城市	作手村	221	K	487	作手高松貝津	213986	II	1	貝津
新城市	作手村	221	K	488	上川手-1A	213987	II	1	上川手-1
新城市	作手村	221	K	489	上川手-1B	213987	II		上川手-1
新城市	作手村	221	K	490	十郎貝津-1A	213988	II	1	十郎貝津-1
新城市	作手村	221	K	491	十郎貝津-1B	213988	II		十郎貝津-1
新城市	作手村	221	K	492	十郎貝津-1C	213988	II		十郎貝津-1
新城市	作手村	221	K	493	作手高松宮貝津-1A	213989	II	1	宮貝津-1
新城市	作手村	221	K	494	作手高松宮貝津-1B	213989	II		宮貝津-1
新城市	作手村	221	K	495	作手高松宮貝津-1C	213989	II		宮貝津-1
新城市	作手村	221	K	496	作手高松宮貝津-1D	213989	II		宮貝津-1
新城市	作手村	221	K	497	島				
新城市	作手村	221	K	498	中沢貝津-1				
新城市	作手村	221	K	499	東畑-1				
新城市	作手村	221	K	500	東畑-2				
新城市	作手村	221	K	501	古戸				
新城市	作手村	221	K	502	中山裏-1				
新城市	作手村	221	K	503	中山裏-2				
新城市	作手村	221	K	504	中山裏-3				
新城市	作手村	221	K	505	中沢貝津A	112654	I	1	中沢貝津
新城市	作手村	221	K	506	中沢貝津B	112654	I		中沢貝津
新城市	作手村	221	K	507	中沢貝津C	112654	I		中沢貝津
新城市	作手村	221	K	508	大屋貝津-2	213982	II	1	大屋貝津-2
新城市	作手村	221	K	509	タキハタ-1	213975	II	1	タキハタ-1
新城市	作手村	221	K	510	長沢-1	213976	II	1	長沢-1
新城市	作手村	221	K	511	タキハタ-2				
新城市	作手村	221	K	512	儀光A	112638	I	1	儀光
新城市	作手村	221	K	513	儀光B	112638	I		儀光
新城市	作手村	221	K	514	儀光C	112638	I		儀光
新城市	作手村	221	K	515	郷上A	112641	I	1	郷上
新城市	作手村	221	K	516	郷上B	112641	I		郷上
新城市	作手村	221	K	517	郷上C	112641	I		郷上
新城市	作手村	221	K	518	郷上D	112641	I		郷上
新城市	作手村	221	K	519	大平A	112642	I	1	大平
新城市	作手村	221	K	520	大平B	112642	I		大平
新城市	作手村	221	K	521	大平C	112642	I		大平
新城市	作手村	221	K	522	大平D	112642	I		大平
新城市	作手村	221	K	523	マンゼ	112643	I	1	マンゼ
新城市	作手村	221	K	524	作手岩波上貝津	112644	I	1	上貝津
新城市	作手村	221	K	525	鴻ノ巣A	112645	I	1	鴻ノ巣
新城市	作手村	221	K	526	鴻ノ巣B	112645	I		鴻ノ巣
新城市	作手村	221	K	527	根地A	112646	I	1	根地(長国)
新城市	作手村	221	K	528	根地B	112646	I		根地(長国)
新城市	作手村	221	K	529	根地C	112646	I		根地(長国)
新城市	作手村	221	K	530	根地D	112646	I		根地(長国)
新城市	作手村	221	K	531	浦山	112647	I	1	浦山
新城市	作手村	221	K	532	安ノ沢A	112648	I	1	安ノ沢
新城市	作手村	221	K	533	安ノ沢B	112648	I		安ノ沢
新城市	作手村	221	K	534	安ノ沢C	112648	I		安ノ沢
新城市	作手村	221	K	535	小滝	213902	II	1	小滝
新城市	作手村	221	K	536	経蔵4A	213923	II	1	経蔵-4
新城市	作手村	221	K	537	経蔵4B	213923	II		経蔵-4
新城市	作手村	221	K	538	神子田-1	213942	II	1	神子田-1
新城市	作手村	221	K	539	日向-1	213943	II	1	日向-1
新城市	作手村	221	K	540	長筋	213944	II	1	長筋
新城市	作手村	221	K	541	作手岩波上貝津-1	213945	II	1	上貝津-1
新城市	作手村	221	K	542	作手岩波上貝津-2	213946	II	1	上貝津-2
新城市	作手村	221	K	543	タキノマヘ-1	213947	II	1	タキノマエ-1

新城市	作手村	221	K	544	道入-1A	213949	Ⅱ	1	道入-1
新城市	作手村	221	K	545	道入-1B	213949	Ⅱ		道入-1
新城市	作手村	221	K	546	スゲ田-1	213950	Ⅱ	1	スゲ田-1
新城市	作手村	221	K	547	笹ギウ-1	213951	Ⅱ	1	笹ギウ-1
新城市	作手村	221	K	548	トギヤ-1	213952	Ⅱ	1	トギヤ-1
新城市	作手村	221	K	549	田原中山-1A	213954	Ⅱ	1	田原中山-1
新城市	作手村	221	K	550	田原中山-1B	213954	Ⅱ		田原中山-1
新城市	作手村	221	K	551	下浮-1	213955	Ⅱ	1	下浄-1
新城市	作手村	221	K	552	柿下-2A	213959	Ⅱ	1	柿下-2
新城市	作手村	221	K	553	柿下-2B	213959	Ⅱ		柿下-2
新城市	作手村	221	K	554	日面-1A	213960	Ⅱ	1	日面-1
新城市	作手村	221	K	555	日面-1B	213960	Ⅱ		日面-1
新城市	作手村	221	K	556	日面-1C	213960	Ⅱ		日面-1
新城市	作手村	221	K	557	山キシ-1	213961	Ⅱ	1	山キシ-1
新城市	作手村	221	K	558	山キシ-2	213962	Ⅱ	1	山キシ-2
新城市	作手村	221	K	559	丸ツカ-1	213964	Ⅱ	1	丸ツカ-1
新城市	作手村	221	K	560	御堂前-1	213965	Ⅱ	1	御堂前-1
新城市	作手村	221	K	561	曾坊沢-1	213966	Ⅱ	1	曾坊沢-1
新城市	作手村	221	K	562	曾坊沢-2	213967	Ⅱ	1	曾坊沢-2
新城市	作手村	221	K	563	作手中河内札前				
新城市	作手村	221	K	564	作手中河内井ノ下				
新城市	作手村	221	K	565	作手田原竹下				
新城市	作手村	221	K	566	作手田原南				
新城市	作手村	221	K	567	作手田原円所				
新城市	鳳来町	221	K	575	矢田-1A	112600	I	1	矢田-1
新城市	鳳来町	221	K	576	矢田-1B	112600	I		矢田-1
新城市	鳳来町	221	K	577	矢田-1C	112600	I		矢田-1
新城市	鳳来町	221	K	578	石神	112601	I	1	石神
新城市	鳳来町	221	K	580	長筋-1	112621	I	1	長筋-1
新城市	鳳来町	221	K	581	長筋-2	112622	I	1	長筋-2
新城市	鳳来町	221	K	582	長筋-3				
新城市	鳳来町	221	K	583	浜射場				
新城市	鳳来町	221	K	584	柿ノ久保-1				
新城市	鳳来町	221	K	585	柿ノ久保-2				
新城市	鳳来町	221	K	586	板屋草連-1	213872	Ⅱ	1	板屋草連-1
新城市	鳳来町	221	K	587	根掛-1	112626	I	1	根掛-1
新城市	鳳来町	221	K	588	本久A	112625	I	1	本久
新城市	鳳来町	221	K	589	本久B	112625	I		本久
新城市	鳳来町	221	K	590	坊貝津A	112627	I	1	坊貝津
新城市	鳳来町	221	K	591	坊貝津B	112627	I		坊貝津
新城市	鳳来町	221	K	592	保木平-1	213873	Ⅱ	1	保木平-1
新城市	鳳来町	221	K	593	榎下(Ⅱ)	112628	I	1	榎下(Ⅱ)
新城市	鳳来町	221	K	594	榎下A	112629	I	1	榎下
新城市	鳳来町	221	K	595	榎下B	112629	I		榎下
新城市	鳳来町	221	K	596	榎下C	112629	I		榎下
新城市	鳳来町	221	K	597	柳平-1A	213874	Ⅱ	1	柳平-1
新城市	鳳来町	221	K	598	柳平-1B	213874	Ⅱ		柳平-1
新城市	鳳来町	221	K	599	南-1				
新城市	鳳来町	221	K	600	南-2				
新城市	鳳来町	221	K	601	南-3				
新城市	鳳来町	221	K	602	赤峰-1	213871	Ⅱ	1	赤峰-1
新城市	鳳来町	221	K	603	下吉田西沢-1	112603	I	1	下吉田西沢-1
新城市	鳳来町	221	K	604	西沢	112604	I	1	西沢
新城市	鳳来町	221	K	605	北村-1	213827	Ⅱ	1	北村-1
新城市	鳳来町	221	K	606	井戸沢				
新城市	鳳来町	221	K	607	大沢	112602	I	1	大沢
新城市	鳳来町	221	K	608	平切-1	213884	Ⅱ	1	平切-1
新城市	鳳来町	221	K	609	平切-2	213885	Ⅱ	1	平切-2
新城市	鳳来町	221	K	610	黄柳野上貝津-1A	213886	Ⅱ	1	黄柳野上貝津-1
新城市	鳳来町	221	K	611	黄柳野上貝津-1B	213886	Ⅱ		黄柳野上貝津-1
新城市	鳳来町	221	K	612	法師作-1	213887	Ⅱ	1	法師作-1
新城市	鳳来町	221	K	613	黄柳野落合-1A	112634	I	1	落合-1
新城市	鳳来町	221	K	614	黄柳野落合-1B	112634	I		落合-1
新城市	鳳来町	221	K	615	黄柳野落合-1C	112634	I		落合-1
新城市	鳳来町	221	K	616	黄柳野前田-1A	112635	I	1	黄柳野前田-1
新城市	鳳来町	221	K	617	黄柳野前田-1B	112635	I		黄柳野前田-1
新城市	鳳来町	221	K	618	黄柳野前田-1C	112635	I		黄柳野前田-1

新城市	鳳来町	221	K	619	丸渕-1A	213890	Ⅱ	1	丸渕-1
新城市	鳳来町	221	K	620	丸渕-1B	213890	Ⅱ		丸渕-1
新城市	鳳来町	221	K	621	丸渕-2	213891	Ⅱ	1	丸渕-2
新城市	鳳来町	221	K	622	黄柳野丸山-1	213892	Ⅱ	1	丸山-1
新城市	鳳来町	221	K	623	黄柳野丸山-2	213893	Ⅱ	1	丸山-2
新城市	鳳来町	221	K	624	黄柳野丸山-4	213895	Ⅱ	1	丸山-4
新城市	鳳来町	221	K	625	切藤-2	213897	Ⅱ	1	切藤-2
新城市	鳳来町	221	K	626	川上-1	112630	I	1	川上-1
新城市	鳳来町	221	K	627	川上(I)	112631	I	1	川上(I)
新城市	鳳来町	221	K	628	川上(Ⅱ)	112632	I	1	川上(Ⅱ)
新城市	鳳来町	221	K	629	山本-1A	213859	Ⅱ	1	山本-1
新城市	鳳来町	221	K	630	山本-1B	213859	Ⅱ		山本-1
新城市	鳳来町	221	K	631	山本-1C	213859	Ⅱ		山本-1
新城市	鳳来町	221	K	632	川上-2A	213875	Ⅱ	1	川上-2
新城市	鳳来町	221	K	633	川上-2B	213875	Ⅱ		川上-2
新城市	鳳来町	221	K	634	松山-1A	213876	Ⅱ	1	松山-1
新城市	鳳来町	221	K	635	松山-1B	213876	Ⅱ		松山-1
新城市	鳳来町	221	K	636	上吉田五反田				
新城市	鳳来町	221	K	637	上吉田大久保-1				
新城市	鳳来町	221	K	638	上吉田大久保-2				
新城市	鳳来町	221	K	639	山本-2				
新城市	鳳来町	221	K	640	松沢-1				
新城市	鳳来町	221	K	641	乙新多				
新城市	鳳来町	221	K	642	坂中-1	213828	Ⅱ	1	坂中-1
新城市	鳳来町	221	K	643	坂中-2	213829	Ⅱ	1	坂中-2
新城市	鳳来町	221	K	644	市ヶ久保-1A	213837	Ⅱ	1	市ヶ久保-1
新城市	鳳来町	221	K	645	市ヶ久保-1B	213837	Ⅱ		市ヶ久保-1
新城市	鳳来町	221	K	646	市ヶ久保-2A	213838	Ⅱ	1	市ヶ久保-2
新城市	鳳来町	221	K	647	市ヶ久保-2B	213838	Ⅱ		市ヶ久保-2
新城市	鳳来町	221	K	648	明双-1A	213842	Ⅱ	1	明双-1
新城市	鳳来町	221	K	649	明双-1B	213842	Ⅱ		明双-1
新城市	鳳来町	221	K	650	枯杉-1	213843	Ⅱ	1	枯杉-1
新城市	鳳来町	221	K	651	枯杉-2	213844	Ⅱ	1	枯杉-2
新城市	鳳来町	221	K	652	下田-1	213846	Ⅱ	1	下田-1
新城市	鳳来町	221	K	653	下田-2	213847	Ⅱ	1	下田-2
新城市	鳳来町	221	K	654	揚田	112607	I	1	揚田
新城市	鳳来町	221	K	655	揚田-1	213845	Ⅱ	1	揚田-1
新城市	鳳来町	221	K	656	小阿寺	112606	I	1	小阿寺
新城市	鳳来町	221	K	657	小阿寺-1	213839	Ⅱ	1	小阿寺-1
新城市	鳳来町	221	K	658	小阿寺-2A	213840	Ⅱ	1	小阿寺-2
新城市	鳳来町	221	K	659	小阿寺-2B	213840	Ⅱ		小阿寺-2
新城市	鳳来町	221	K	660	小阿寺-3A	213841	Ⅱ	1	小阿寺-3
新城市	鳳来町	221	K	661	小阿寺-3B	213841	Ⅱ		小阿寺-3
新城市	鳳来町	221	K	662	小阿寺-3C	213841	Ⅱ		小阿寺-3
新城市	鳳来町	221	K	663	小阿寺-3D	213841	Ⅱ		小阿寺-3
新城市	鳳来町	221	K	664	柿平(Ⅱ)A	112605	I	1	柿平(Ⅱ)
新城市	鳳来町	221	K	665	柿平(Ⅱ)B	112605	I		柿平(Ⅱ)
新城市	鳳来町	221	K	666	柿平-1A	213830	Ⅱ	1	柿平-1
新城市	鳳来町	221	K	667	柿平-1B	213830	Ⅱ		柿平-1
新城市	鳳来町	221	K	668	柿平-2	213831	Ⅱ	1	柿平-2
新城市	鳳来町	221	K	669	下吉田向山-1	213832	Ⅱ	1	下吉田向山-1
新城市	鳳来町	221	K	670	下吉田向山-2	213833	Ⅱ	1	下吉田向山-2
新城市	鳳来町	221	K	671	山鳥道-1				
新城市	鳳来町	221	K	672	山鳥道-2				
新城市	鳳来町	221	K	673	下吉田山中				
新城市	鳳来町	221	K	674	大田輪				
新城市	鳳来町	221	K	675	岡-1	213849	Ⅱ	1	岡-1
新城市	鳳来町	221	K	676	岡-2				
新城市	鳳来町	221	K	677	岡-3				
新城市	鳳来町	221	K	678	岡-4				
新城市	鳳来町	221	K	679	下吉田五反田				
新城市	鳳来町	221	K	680	紺屋平A	112608	I	1	紺屋平
新城市	鳳来町	221	K	681	紺屋平B	112608	I		紺屋平
新城市	鳳来町	221	K	682	紺屋平C	112608	I		紺屋平
新城市	鳳来町	221	K	683	紺屋平-1	213848	Ⅱ	1	紺屋平-1
新城市	鳳来町	221	K	684	柿本-1	213850	Ⅱ	1	柿本-1
新城市	鳳来町	221	K	685	柿本-2	213851	Ⅱ	1	柿本-2

新城市	鳳来町	221	K	686	柿本-3	213852	II	1	柿本-3
新城市	鳳来町	221	K	687	田中-1A	213853	II	1	田中-1
新城市	鳳来町	221	K	688	田中-1B	213853	II		田中-1
新城市	鳳来町	221	K	689	田中-2				
新城市	鳳来町	221	K	690	田中-3				
新城市	鳳来町	221	K	691	北新戸-1	213856	II	1	北新戸-1
新城市	鳳来町	221	K	692	北新戸-2	213857	II	1	北新戸-2
新城市	鳳来町	221	K	693	北新戸-3A	213858	II	1	北新戸-3
新城市	鳳来町	221	K	694	北新戸-3B	213858	II		北新戸-3
新城市	鳳来町	221	K	695	北新戸A	112609	I	1	北新戸
新城市	鳳来町	221	K	696	北新戸B	112609	I		北新戸
新城市	鳳来町	221	K	697	北山王-1	112610	I	1	北山王-1
新城市	鳳来町	221	K	698	北山王	112611	I	1	北山王
新城市	鳳来町	221	K	699	北山王-2A	213860	II	1	北山王-2
新城市	鳳来町	221	K	700	北山王-2B	213860	II		北山王-2
新城市	鳳来町	221	K	701	北山王-3A	213861	II	1	北山王-3
新城市	鳳来町	221	K	702	北山王-3B	213861	II		北山王-3
新城市	鳳来町	221	K	703	北山王-3C	213861	II		北山王-3
新城市	鳳来町	221	K	704	北山王-4	213862	II	1	北山王-4
新城市	鳳来町	221	K	705	南山王-1A	213863	II	1	南山王-1
新城市	鳳来町	221	K	706	南山王-1B	213863	II		南山王-1
新城市	鳳来町	221	K	707	南山王-1C	213863	II		南山王-1
新城市	鳳来町	221	K	708	南山王-2	213864	II	1	南山王-2
新城市	鳳来町	221	K	709	北戸合-1	213865	II	1	北戸合-1
新城市	鳳来町	221	K	710	上新戸-1	213854	II	1	上新戸-1
新城市	鳳来町	221	K	711	上新戸-2	213855	II	1	上新戸-2
新城市	新城市	221	K	712	寒欠A	112346	I	1	寒欠
新城市	新城市	221	K	713	寒欠B	112346	I		寒欠
新城市	新城市	221	K	714	寒欠C	112346	I		寒欠
新城市	新城市	221	K	715	新井田	112347	I	1	新井田
新城市	新城市	221	K	716	後貝津-1	213094	II	1	後貝津-1
新城市	新城市	221	K	717	絵下ノ入-1	213096	II	1	絵下ノ入-1
新城市	新城市	221	K	718	絵下ノ入-2A	213097	II	1	絵下ノ入-2
新城市	新城市	221	K	719	絵下ノ入-2B	213097	II		絵下ノ入-2
新城市	新城市	221	K	720	小川路-1	213098	II	1	小川路-1
新城市	新城市	221	K	721	寒欠-1	213099	II	1	寒欠-1
新城市	新城市	221	K	722	柿原-1	213100	II	1	柿原-1
新城市	新城市	221	K	723	柿原-3	213102	II	1	柿原-3
新城市	新城市	221	K	724	斧久保-1	213103	II	1	斧久保-1
新城市	新城市	221	K	725	井田-1A	213104	II	1	井田-1
新城市	新城市	221	K	726	井田-1B	213104	II		井田-1
新城市	新城市	221	K	727	井田-2	213105	II	1	井田-2
新城市	新城市	221	K	728	井田-3	213106	II	1	井田-3
新城市	新城市	221	K	729	井田-4	213107	II	1	井田-4
新城市	新城市	221	K	730	小黒田-1	213108	II	1	小黒田-1
新城市	新城市	221	K	731	菖蒲-1	213109	II	1	菖蒲-1
新城市	新城市	221	K	732	中山-1	213111	II	1	中山-1
新城市	新城市	221	K	733	間渡-1	213112	II	1	間渡-1
新城市	新城市	221	K	734	広正-1	213113	II	1	広正-1
新城市	新城市	221	K	735	広正-2A	213114	II	1	広正-2
新城市	新城市	221	K	736	広正-2B	213114	II		広正-2
新城市	新城市	221	K	737	藤平-1	213115	II	1	藤平-1
新城市	新城市	221	K	738	吉川前田-1	213116	II	1	吉川前田-1
新城市	新城市	221	K	739	新井田-1	314982	III	1	新井田-1
新城市	新城市	221	K	740	一畝田清水-1	315012	III	1	一畝田清水-1
新城市	新城市	221	K	741	大脇屋敷-1	112348	I	1	大脇屋敷-1
新城市	新城市	221	K	742	大脇-2	213124	II	1	大脇-2
新城市	新城市	221	K	743	神畑A	112352	I	1	神畑
新城市	新城市	221	K	744	神畑B	112352	I		神畑
新城市	新城市	221	K	745	黒田広見-1A	213126	II	1	広見-1
新城市	新城市	221	K	746	黒田広見-1B	213126	II		広見-1
新城市	新城市	221	K	747	黒田広見-2	213127	II	1	広見-2
新城市	新城市	221	K	748	杉下-1A	213128	II	1	杉下-1
新城市	新城市	221	K	749	杉下-1B	213128	II		杉下-1
新城市	新城市	221	K	750	奥谷A	112353	I	1	奥谷
新城市	新城市	221	K	751	奥谷B	112353	I		奥谷
新城市	新城市	221	K	752	奥谷-1	112354	I	1	奥谷-1

新城市	新城市	221	K	753	奥谷-2	213129	Ⅱ	1	奥谷-2
新城市	新城市	221	K	754	対子-1	213130	Ⅱ	1	対子-1
新城市	新城市	221	K	755	荒神ヶ入-1	213131	Ⅱ	1	荒神ヶ入-1
新城市	新城市	221	K	756	荒神ヶ入	213132	Ⅱ	1	荒神ヶ入
新城市	新城市	221	K	757	新谷-1	213133	Ⅱ	1	新谷-1
新城市	新城市	221	K	758	広連-1	315017	Ⅲ	1	広連-1
新城市	新城市	221	K	759	高田-1	213134	Ⅱ	1	高田-1
新城市	新城市	221	K	760	高田-2A	213135	Ⅱ	1	高田-2
新城市	新城市	221	K	761	高田-2B	213135	Ⅱ		高田-2
新城市	新城市	221	K	762	北川-1	213137	Ⅱ	1	北川-1
新城市	新城市	221	K	763	中宇利黒石-1	213138	Ⅱ	1	中宇利黒石-1
新城市	新城市	221	K	764	大幡-1	213140	Ⅱ	1	大幡-1
新城市	新城市	221	K	765	福津-1	213141	Ⅱ	1	福津-1
新城市	新城市	221	K	766	屋敷-1	315026	Ⅲ	1	屋敷-1
新城市	新城市	221	K	767	高田-3	213136	Ⅱ	1	高田-3
新城市	新城市	221	K	768	南田	112326	I	1	南田
新城市	新城市	221	K	769	八幡	112329	I	1	八幡
新城市	新城市	221	K	770	道久保-1	213037	Ⅱ	1	道久保-1
新城市	新城市	221	K	771	須長藤沢-1	314935	Ⅲ	1	須長野添-1
新城市	新城市	221	K	772	黒口A	112330	I	1	黒口
新城市	新城市	221	K	773	黒口B	112330	I		黒口
新城市	新城市	221	K	774	東真国-1A	213040	Ⅱ	1	東真国-1
新城市	新城市	221	K	775	東真国-1B	213040	Ⅱ		東真国-1
新城市	新城市	221	K	776	東真国-1C	213040	Ⅱ		東真国-1
新城市	新城市	221	K	777	南貝津-1A	213041	Ⅱ	1	南貝津-1
新城市	新城市	221	K	778	南貝津-1B	213041	Ⅱ		南貝津-1
新城市	新城市	221	K	779	牛倉柳	213042	Ⅱ	1	石田-1
新城市	新城市	221	K	780	牛倉城山-1	213052	Ⅱ	1	豊栄城山-1
新城市	新城市	221	K	781	牛倉城山-2	213053	Ⅱ	1	豊栄城山-2
新城市	新城市	221	K	782	坂後-1	314943	Ⅲ	1	坂後-1
新城市	新城市	221	K	783	豊栄臼子ナギA	112333	I	1	豊栄
新城市	新城市	221	K	784	豊栄臼子ナギB	112333	I		豊栄
新城市	新城市	221	K	785	山口A	112334	I	1	山口
新城市	新城市	221	K	786	山口B	112334	I		山口
新城市	新城市	221	K	787	豊栄山口-1	213059	Ⅱ	1	山口-1
新城市	新城市	221	K	788	豊栄雷沢-1	213054	Ⅱ	1	豊栄城山-3
新城市	新城市	221	K	789	豊栄雷沢-2	213057	Ⅱ	1	豊栄深沢-2
新城市	新城市	221	K	790	豊栄城山-4	213055	Ⅱ	1	豊栄城山-4
新城市	新城市	221	K	791	豊栄城山-5	314953	Ⅲ	1	豊栄城山-5
新城市	新城市	221	K	792	豊栄深沢-1	213056	Ⅱ	1	豊栄深沢-1
新城市	新城市	221	K	793	深山口A	213060	Ⅱ	1	山神沢-1
新城市	新城市	221	K	794	深山口B	213060	Ⅱ		山神沢-1
新城市	新城市	221	K	795	山神沢-3A	213062	Ⅱ	1	山神沢-3
新城市	新城市	221	K	796	山神沢-3B	213062	Ⅱ		山神沢-3
新城市	新城市	221	K	797	上手-2	213064	Ⅱ	1	上手-2
新城市	新城市	221	K	798	上手-3A	213065	Ⅱ	1	上手-3
新城市	新城市	221	K	799	上手-3B	213065	Ⅱ		上手-3
新城市	新城市	221	K	800	眞向-1A	213066	Ⅱ	1	眞向-1
新城市	新城市	221	K	801	眞向-1B	213066	Ⅱ		眞向-1
新城市	新城市	221	K	802	栩本-1	213067	Ⅱ	1	栩本-1
新城市	新城市	221	K	803	豊栄計賀地	213068	Ⅱ	1	栩本-2
新城市	新城市	221	K	804	豊栄萩平	213088	Ⅱ	1	萩原-1
新城市	新城市	221	K	805	臼子ナギ-1	314954	Ⅲ	1	臼ナギ-1
新城市	新城市	221	K	806	上野A	112336	I	1	上野
新城市	新城市	221	K	807	上野B	112336	I		上野
新城市	新城市	221	K	808	水ノ口A	112338	I	1	水ノ口
新城市	新城市	221	K	809	水ノ口B	112338	I		水ノ口
新城市	新城市	221	K	810	水ノ口C	112338	I		水ノ口
新城市	新城市	221	K	811	水ノ口D	112338	I		水ノ口
新城市	新城市	221	K	812	水ノ口E	112338	I		水ノ口
新城市	新城市	221	K	813	水ノ口F	112338	I		水ノ口
新城市	新城市	221	K	814	水ノ口G	112338	I		水ノ口
新城市	新城市	221	K	815	水ノ口-2	314968	Ⅲ	1	水ノ口-2
新城市	新城市	221	K	816	林下A	112339	I	1	林下
新城市	新城市	221	K	817	林下B	112339	I		林下
新城市	新城市	221	K	818	林下C	112339	I		林下
新城市	新城市	221	K	819	徳定柳沢	112339	I		林下

新城市	新城市	221	K	820	宮東-1A	213085	Ⅱ	1	宮東-1
新城市	新城市	221	K	821	宮東-1B	213085	Ⅱ		宮東-1
新城市	新城市	221	K	822	宮東-2	314966	Ⅲ	1	宮東-2
新城市	新城市	221	K	823	宮東-3A	314967	Ⅲ	1	宮東-3
新城市	新城市	221	K	824	宮東-3B	314967	Ⅲ		宮東-3
新城市	新城市	221	K	825	宮東-3C	314967	Ⅲ		宮東-3
新城市	新城市	221	K	826	宮東-3D	314967	Ⅲ		宮東-3
新城市	新城市	221	K	827	宮東-3E	314967	Ⅲ		宮東-3
新城市	新城市	221	K	828	大入-1	213087	Ⅱ	1	大入-1
新城市	新城市	221	K	829	大宮矢田-1A	213047	Ⅱ	1	矢田-1
新城市	新城市	221	K	830	大宮矢田-1B	213047	Ⅱ		矢田-1
新城市	新城市	221	K	831	宝泉名-1	213048	Ⅱ	1	宝泉名-1
新城市	新城市	221	K	832	宝泉名-2A	213049	Ⅱ	1	宝泉名-2
新城市	新城市	221	K	833	宝泉名-2B	213049	Ⅱ		宝泉名-2
新城市	新城市	221	K	834	大宮高畔	213049	Ⅱ		宝泉名-2
新城市	新城市	221	K	835	大宮宮ノ前-1A	213050	Ⅱ	1	大宮宮ノ前-1
新城市	新城市	221	K	836	大宮宮ノ前-1B	213050	Ⅱ		大宮宮ノ前-1
新城市	新城市	221	K	837	大宮宮ノ前-1C	213050	Ⅱ		大宮宮ノ前-1
新城市	新城市	221	K	838	矢畑-1A	213071	Ⅱ	1	矢畑-1
新城市	新城市	221	K	839	矢畑-1B	213071	Ⅱ		矢畑-1
新城市	新城市	221	K	840	矢畑-1C	213071	Ⅱ		矢畑-1
新城市	新城市	221	K	841	ユツリハ-1	213072	Ⅱ	1	ユツリハ-1
新城市	新城市	221	K	842	矢部高沢	213073	Ⅱ	1	寺坂-1
新城市	新城市	221	K	843	寺坂-1	213073	Ⅱ		寺坂-1
新城市	新城市	221	K	844	欠下-1A	213074	Ⅱ	1	欠下-1
新城市	新城市	221	K	845	欠下-1B	213074	Ⅱ		欠下-1
新城市	新城市	221	K	846	矢部谷下-1A	213075	Ⅱ	1	矢部谷下-1
新城市	新城市	221	K	847	矢部谷下-1B	213075	Ⅱ		矢部谷下-1
新城市	新城市	221	K	848	矢部谷下-3	314958	Ⅲ	1	矢部谷下-3
新城市	新城市	221	K	849	張原-1	213078	Ⅱ	1	張原-1
新城市	新城市	221	K	850	大谷-1	213079	Ⅱ	1	大谷-1
新城市	新城市	221	K	851	大谷A	213080	Ⅱ	1	大谷
新城市	新城市	221	K	852	大谷B	213080	Ⅱ		大谷
新城市	新城市	221	K	853	大谷-2	213081	Ⅱ	1	大谷-2
新城市	新城市	221	K	854	真下-1	213082	Ⅱ	1	真下-1
新城市	新城市	221	K	855	国広-1	213083	Ⅱ	1	国広-1
新城市	新城市	221	K	856	石キシ-1	314964	Ⅲ	1	石キシ-1
新城市	新城市	221	K	857	山下-1	213084	Ⅱ	1	山下-1
新城市	新城市	221	K	858	桜淵	112323	I	1	笠岩
新城市	新城市	221	K	859	下川	112319	I	1	町並
新城市	新城市	221	K	860	奥井道				
新城市	新城市	221	K	861	鰹淵-1				
新城市	新城市	221	K	862	鰹淵-2				
新城市	新城市	221	K	863	鰹淵-3				
新城市	新城市	221	K	864	滝ノ上	112320	I	1	滝ノ上
新城市	新城市	221	K	865	滝ノ上(Ⅱ)	112321	I	1	滝の上(Ⅱ)
新城市	新城市	221	K	866	宮川	112332	I	1	宮川
新城市	新城市	221	K	867	東入船-1	112321	I		滝の上(Ⅱ)
新城市	新城市	221	K	868	西新町	112318	I	1	西新町
新城市	新城市	221	K	869	笠岩	112323	I		笠岩
新城市	鳳来町	221	K	870	稲木貝津畑				
新城市	新城市	221	K	871	吉水	112345	I	1	吉水
新城市	新城市	221	K	872	宮ノ入-1	314887	Ⅲ	1	宮ノ入-1
新城市	新城市	221	K	873	吉川横手				
新城市	新城市	221	K	874	広正-3	314978	Ⅲ	1	広正-3
新城市	新城市	221	K	875	神畑-2	315005	Ⅲ	1	神畑-2
新城市	新城市	221	K	876	中ヶ谷-3	213023	Ⅱ	1	中ヶ谷-3
新城市	新城市	221	K	877	出沢中ヶ谷				
新城市	新城市	221	K	878	奥ノ田-1	314915	Ⅲ	1	奥ノ田-1
新城市	新城市	221	K	879	出沢橋詰-1				
新城市	新城市	221	K	880	出沢橋詰-2				
新城市	新城市	221	K	881	権現	112349	I	1	権現
新城市	新城市	221	K	882	根岸谷下-2A	314903	Ⅲ	1	根岸谷下-2
新城市	新城市	221	K	883	根岸谷下-2B	314903	Ⅲ		根岸谷下-2
新城市	新城市	221	K	884	野田上市場				
新城市	新城市	221	K	885	西沢-3	314910	Ⅲ	1	西沢-3
新城市	新城市	221	K	886	市道-1	213077	Ⅱ	1	市道-1

新城市	新城市	221	K	887	八ノ平-3	314900	Ⅲ	1	八ノ平-3
新城市	新城市	221	K	888	夜燈(Ⅰ)	112340	Ⅰ	1	夜燈(Ⅰ)
新城市	新城市	221	K	889	岩手-1	112325	Ⅰ	1	岩手-1
新城市	新城市	221	K	890	大海谷下-2				
新城市	新城市	221	K	891	大海谷下-3				
新城市	新城市	221	K	892	横手-1A	314965	Ⅲ	1	横手-1
新城市	新城市	221	K	893	横手-1B	314965	Ⅲ		横手-1
新城市	新城市	221	K	894	藤浪A	112337	Ⅰ	1	藤浪
新城市	新城市	221	K	895	藤浪B	112337	Ⅰ		藤浪
新城市	新城市	221	K	896	町並	112319	Ⅰ		町並
新城市	新城市	221	K	897	勝負-2	213120	Ⅱ	1	庭野宮ノ前-1
新城市	新城市	221	K	898	東萩野-1	213117	Ⅱ	1	萩野-1
新城市	新城市	221	K	899	清上野-1	213121	Ⅱ	1	清上野-1
新城市	新城市	221	K	900	大脇-1A	213123	Ⅱ	1	大脇-1
新城市	新城市	221	K	901	大脇-1B	213123	Ⅱ		大脇-1
新城市	新城市	221	K	902	大脇屋敷-3	314989	Ⅲ	1	大脇前-2
新城市	新城市	221	K	903	田ノ平-1	213125	Ⅱ	1	田ノ平-1
新城市	新城市	221	K	904	南植田-1	213122	Ⅱ	1	南植田-1
新城市	新城市	221	K	905	庭野薬師前	315037	Ⅲ	1	新城市-7
新城市	新城市	221	K	906	庭野八名井田				
新城市	新城市	221	K	907	東沖野	112317	Ⅰ	1	東沖野
新城市	新城市	221	K	908	甲田	213045	Ⅱ	1	藤谷-1
新城市	新城市	221	K	909	八束穂万燈-1				
新城市	新城市	221	K	910	八束穂万燈-2				
新城市	新城市	221	K	911	八束穂四反田				
新城市	新城市	221	K	912	深場-1	213046	Ⅱ	1	深場-1
新城市	新城市	221	K	913	清水ヶ入-1	314948	Ⅲ	1	清水入-1
新城市	新城市	221	K	914	大洞山	112335	Ⅰ	1	大洞山
新城市	新城市	221	K	915	豊栄大洞山				
新城市	新城市	221	K	916	豊島キシ				
新城市	新城市	221	K	917	馬渡	112351	Ⅰ	1	馬渡り
新城市	新城市	221	K	918	本城A	112350	Ⅰ	1	本城
新城市	新城市	221	K	919	本城B	112350	Ⅰ		本城
新城市	鳳来町	221	K	924	扇平-1	213686	Ⅱ	1	扇平-1
新城市	鳳来町	221	K	930	大向-1A	213675	Ⅱ	1	田ノ口-1
新城市	鳳来町	221	K	931	大向-1B	213675	Ⅱ		田ノ口-1
新城市	鳳来町	221	K	932	大向-1C	213675	Ⅱ		田ノ口-1
新城市	鳳来町	221	K	947	小河内-1A	213825	Ⅱ	1	小河内-1
新城市	鳳来町	221	K	948	小河内-1B	213825	Ⅱ		小河内-1
新城市	鳳来町	221	K	949	小河内-2	213826	Ⅱ	1	小河内-2
新城市	鳳来町	221	K	950	用留-1A	112530	Ⅰ	1	用留-1
新城市	鳳来町	221	K	951	用留-1B	112530	Ⅰ		用留-1
新城市	鳳来町	221	K	952	用留-1C	112530	Ⅰ		用留-1
新城市	鳳来町	221	K	953	平沢A	112531	Ⅰ	1	平沢
新城市	鳳来町	221	K	954	平沢B	112531	Ⅰ		平沢
新城市	鳳来町	221	K	955	平沢C	112531	Ⅰ		平沢
新城市	鳳来町	221	K	956	平沢D	112531	Ⅰ		平沢
新城市	鳳来町	221	K	957	小立-1	112532	Ⅰ	1	小立-1
新城市	鳳来町	221	K	958	日向A	112533	Ⅰ	1	川端
新城市	鳳来町	221	K	959	日向B	112533	Ⅰ		川端
新城市	鳳来町	221	K	960	小立	112533	Ⅰ		川端
新城市	鳳来町	221	K	961	南貝津A	112534	Ⅰ	1	南貝津
新城市	鳳来町	221	K	962	南貝津B	112534	Ⅰ		南貝津
新城市	鳳来町	221	K	963	後山A	112534	Ⅰ		南貝津
新城市	鳳来町	221	K	964	南貝津C	112534	Ⅰ		南貝津
新城市	鳳来町	221	K	965	和手貝津	112534	Ⅰ		南貝津
新城市	鳳来町	221	K	966	後山B	112534	Ⅰ		南貝津
新城市	鳳来町	221	K	967	南貝津D	112534	Ⅰ		南貝津
新城市	鳳来町	221	K	968	棒夫A	112546	Ⅰ	1	棒夫
新城市	鳳来町	221	K	969	棒夫B	112546	Ⅰ		棒夫
新城市	鳳来町	221	K	970	厚ノ久保-1A	112558	Ⅰ	1	厚ノ久保-1
新城市	鳳来町	221	K	971	厚ノ久保-1B	112558	Ⅰ		厚ノ久保-1
新城市	鳳来町	221	K	972	知幸部A	112565	Ⅰ	1	知幸部
新城市	鳳来町	221	K	973	知幸部B	112565	Ⅰ		知幸部
新城市	鳳来町	221	K	974	一色平-1A	213687	Ⅱ	1	一色平-1
新城市	鳳来町	221	K	975	一色平-1B	213687	Ⅱ		一色平-1
新城市	鳳来町	221	K	976	北平	213702	Ⅱ	1	愛郷西貝津-1

新城市	鳳来町	221	K	977	愛郷西貝津-2A	213703	II	1	愛郷西貝津-2
新城市	鳳来町	221	K	978	愛郷西貝津-2B	213703	II		愛郷西貝津-2
新城市	鳳来町	221	K	979	御堂ノ上-1	213704	II	1	御堂ノ上-1
新城市	鳳来町	221	K	980	羽石-1A	213705	II	1	羽石-1
新城市	鳳来町	221	K	981	羽石-1B	213705	II		羽石-1
新城市	鳳来町	221	K	982	羽石-1C	213705	II		羽石-1
新城市	鳳来町	221	K	983	羽石-1D	213705	II		羽石-1
新城市	鳳来町	221	K	984	小立-2A	213706	II	1	小立-2
新城市	鳳来町	221	K	985	小立-2B	213706	II		小立-2
新城市	鳳来町	221	K	986	小立-2C	213706	II		小立-2
新城市	鳳来町	221	K	987	中島	213707	II	1	中島
新城市	鳳来町	221	K	988	愛郷中島-1	213708	II	1	愛郷中島-1
新城市	鳳来町	221	K	989	愛郷宮脇-1A	213709	II	1	愛郷宮脇-1
新城市	鳳来町	221	K	990	愛郷宮脇-1B	213709	II		愛郷宮脇-1
新城市	鳳来町	221	K	991	愛郷宮脇-1C	213709	II		愛郷宮脇-1
新城市	鳳来町	221	K	992	川端-1	213710	II	1	川端-1
新城市	鳳来町	221	K	993	大貝津	213711	II	1	大貝津
新城市	鳳来町	221	K	994	愛郷大貝津-1	213712	II	1	愛郷大貝津-1
新城市	鳳来町	221	K	995	愛郷大貝津-2	213713	II	1	愛郷大貝津-2
新城市	鳳来町	221	K	996	坪ノ口	213714	II	1	荒子-1
新城市	鳳来町	221	K	997	北川	213715	II	1	北-1
新城市	鳳来町	221	K	998	八郎坂-1	213716	II	1	八郎坂-1
新城市	鳳来町	221	K	999	不貝津-1	213730	II	1	不貝津-1
新城市	鳳来町	221	K	1000	不貝津-2	213731	II	1	不貝津-2
新城市	鳳来町	221	K	1001	浜入場-1A	213732	II	1	浜入場-1
新城市	鳳来町	221	K	1002	浜入場-1B	213732	II		浜入場-1
新城市	鳳来町	221	K	1003	小松ノ-1	213735	II	1	小松野-1
新城市	鳳来町	221	K	1004	小松ノ-2	213736	II	1	小松野-2
新城市	鳳来町	221	K	1005	小松-1A	213742	II	1	小松-1
新城市	鳳来町	221	K	1006	小松-1B	213742	II		小松-1
新城市	鳳来町	221	K	1007	小松-1C	213742	II		小松-1
新城市	鳳来町	221	K	1008	寺前-1	213743	II	1	寺前-1
新城市	鳳来町	221	K	1009	堂下	213743	II		寺前-1
新城市	鳳来町	221	K	1010	大谷貝津-1A	213744	II	1	大谷貝津-1
新城市	鳳来町	221	K	1011	大谷貝津-1B	213744	II		大谷貝津-1
新城市	鳳来町	221	K	1012	知幸部-1	213753	II	1	知幸部-1
新城市	鳳来町	221	K	1013	中平-1	213754	II	1	中平-1
新城市	鳳来町	221	K	1014	塩瀬下貝津-1A	213755	II	1	塩瀬下貝津-1
新城市	鳳来町	221	K	1015	塩瀬下貝津-1B	213755	II		塩瀬下貝津-1
新城市	鳳来町	221	K	1016	大持原-1A	213756	II	1	大持原-1
新城市	鳳来町	221	K	1017	大持原-1B	213756	II		大持原-1
新城市	作手村	221	K	1054	中沢貝津D	112654	I		中沢貝津
新城市	鳳来町	221	K	3	クルミ沢	I	112551		クルミ沢
新城市	鳳来町	221	K	54	下横手-1	II	213682		下横寺-1
新城市	鳳来町	221	K	55	下横手-2	II	213683		下横寺-2
新城市	鳳来町	221	K	91	五領-1	I	112552		五領-1
新城市	鳳来町	221	K	92	玖老勢上の平-1-1	I	112553	1	玖老勢上の平-1
新城市	鳳来町	221	K	93	玖老勢上の平-1-2	I	112553		玖老勢上の平-1
新城市	鳳来町	221	K	94	大後-1-1	II	213737	1	大後-1
新城市	鳳来町	221	K	95	大後-1-2	II	213737		大後-1
新城市	鳳来町	221	K	96	落貝津	I	112554		落貝津
新城市	鳳来町	221	K	97	便福	I	112555		便福
新城市	鳳来町	221	K	98	南貝津-1	I	112556		南貝津-1
新城市	鳳来町	221	K	99	笹沢	I	112557		笹沢
新城市	鳳来町	221	K	100	渡合-1	II	213738		渡合-1
新城市	鳳来町	221	K	101	大曲-1	II	213739		大曲-1
新城市	鳳来町	221	K	102	長楽(I)	I	112578		長楽(I)
新城市	鳳来町	221	K	146	槇原	I	112560	1	槇原
新城市	鳳来町					II	213745	1	ドウデイ
新城市	鳳来町	221	K	147	前山-1	II	213746		前山-1
新城市	鳳来町	221	K	148	南平-1	II	213747		南平-1
新城市	鳳来町	221	K	149	田ノ嶋-1	I	112561	1	田ノ嶋
新城市	鳳来町					II	213749	1	田ノ嶋-1
新城市	鳳来町					II	213750	1	田ノ嶋-2
新城市	鳳来町	221	K	150	田ノ嶋-4				
新城市	鳳来町	221	K	151	田ノ嶋-3-1	II	213751	1	田ノ嶋-3
新城市	鳳来町	221	K	152	田ノ嶋-3-2	II	213751		田ノ嶋-3

新城市	鳳来町	221	K	153	中杉上	I	112563		中杉上
新城市	鳳来町	221	K	154	豊岡森下-1	II	213752		豊岡森下-1
新城市	鳳来町	221	K	155	引地-1	I	112564	1	引地
新城市	鳳来町	221	K	156	引地-2	I	112564		引地
新城市	鳳来町	221	K	173	勝負坂A				
新城市	鳳来町	221	K	174	勝負坂B				
新城市	鳳来町	221	K	175	睦平下貝津-1	II	213823		睦平下貝津-1
新城市	鳳来町	221	K	176	六郎田-1	II	213820	1	六郎田-1
新城市	鳳来町					II	213821	1	下平-1
新城市	鳳来町	221	K	177	六郎貝津-1	II	213822		六郎貝津-1
新城市	鳳来町	221	K	178	東貝津-1	II	213819		東貝津-1
新城市	鳳来町	221	K	179	細川(I)	I	112590	1	細川(I)
新城市	鳳来町					II	213814	1	堂貝津-1
新城市	鳳来町	221	K	180	神田口-1	II	213813		神田口-1
新城市	鳳来町	221	K	181	細川(II)	I	112589		細川(II)
新城市	鳳来町	221	K	182	細川上ノ山-1	I	112587		細川上ノ山-1
新城市	鳳来町	221	K	183	駒場-1	I	112588		駒場-1
新城市	鳳来町	221	K	184	猪ノ又-1A	II	213812	1	猪ノ又-1
新城市	鳳来町	221	K	185	猪ノ又-1B	II	213812		猪ノ又-1
新城市	鳳来町	221	K	186	猪ノ又	I	112586	1	猪ノ又
新城市	鳳来町					II	213810	1	広見-1
新城市	鳳来町	221	K	187	広見-2	II	213811		広見-2
新城市	鳳来町	221	K	188	杉平-1	II	213808	1	杉平-1
新城市	鳳来町					II	213809	1	杉平-2
新城市	鳳来町	221	K	189	土合				
新城市	鳳来町	221	K	190	門谷広表-1A	II	213786	1	門谷広表-1
新城市	鳳来町	221	K	191	門谷広表-1B	II	213786		門谷広表-1
新城市	鳳来町	221	K	192	栃沢1				
新城市	鳳来町	221	K	193	栃沢2A				
新城市	鳳来町	221	K	194	栃沢2B				
新城市	鳳来町	221	K	195	袖ノ木田-1A	II	213787	1	袖ノ木田-1
新城市	鳳来町	221	K	196	袖ノ木田-1B	II	213787		袖ノ木田-1
新城市	鳳来町	221	K	197	門谷前田-1A	II	213788	1	門谷前田-1
新城市	鳳来町	221	K	198	門谷前田-1B	II	213788		門谷前田-1
新城市	鳳来町	221	K	199	宮ノ脇-1	II	213789		宮ノ脇-1
新城市	鳳来町	221	K	200	黒谷-1	II	213790		黒谷-1
新城市	鳳来町	221	K	201	京兼				
新城市	鳳来町	221	K	202	富保大貝津-1	II	213797		富保大貝津-1
新城市	鳳来町	221	K	203	道上-2	II	213799		道上-2
新城市	鳳来町	221	K	204	道上-1	II	213798		道上-1
新城市	鳳来町	221	K	205	宮前				
新城市	鳳来町	221	K	206	宮ノ前	I	112582		宮ノ前
新城市	鳳来町	221	K	207	富保宮ノ前-1	II	213800		富保宮ノ前-1
新城市	鳳来町	221	K	208	下畑-1	II	213801		下畑-1
新城市	鳳来町	221	K	209	下畑-2A				
新城市	鳳来町	221	K	210	下畑-2B				
新城市	鳳来町	221	K	211	富保上貝津-1A	I	112583	1	富保上貝津-1
新城市	鳳来町	221	K	212	富保上貝津-1B	I	112583		富保上貝津-1
新城市	鳳来町	221	K	213	川島-1	II	213802		川島-1
新城市	鳳来町	221	K	214	稲干場-1	II	213803		稲干場-1
新城市	鳳来町	221	K	215	稲干場-2	II	213804		稲干場-2
新城市	鳳来町	221	K	216	荒井前-1	II	213805		荒井前-1
新城市	鳳来町	221	K	217	富保中貝津-1	I	112584		富保中貝津-1
新城市	鳳来町	221	K	218	道下-1	I	112585		道下-1
新城市	鳳来町	221	K	307	門谷宮ノ前-1	II	213779		門谷宮ノ前-1
新城市	鳳来町	221	K	308	前畑-1	II	213780		前畑-1
新城市	鳳来町	221	K	309	前畑-2A	II	213781	1	前畑-2
新城市	鳳来町	221	K	310	前畑-2B	II	213781		前畑-2
新城市	鳳来町	221	K	311	前畑-3	II	213782		前畑-3
新城市	鳳来町	221	K	312	地蔵前-1	II	213785		地蔵前-1
新城市	鳳来町	221	K	327	地蔵前-2				
新城市	鳳来町	221	K	328	地蔵前-3				
新城市	鳳来町	221	K	425	富保北貝津-1	II	213806		北貝津-1
新城市	鳳来町	221	K	426	眠久保-1A	II	213807	1	眠久保-1
新城市	鳳来町	221	K	427	眠久保-1B	II	213807		眠久保-1
新城市	鳳来町	221	K	428	眠久保-1C	II	213807		眠久保-1
新城市	鳳来町	221	K	429	富保北貝津-2				

新城市	鳳来町	221	K	430	向田				
新城市	鳳来町	221	K	431	富保北貝津-3				
新城市	鳳来町	221	K	432	広畑-1				
新城市	鳳来町	221	K	433	広畑-2				
新城市	鳳来町	221	K	434	眠久保-2				
新城市	鳳来町	221	K	435	社沢				
新城市	鳳来町	221	K	568	大野上貝津				
新城市	鳳来町	221	K	569	小林-1	I	112591		小林-1
新城市	鳳来町	221	K	570	小林A	I	112592	1	小林
新城市	鳳来町	221	K	571	小林B	I	112592		小林
新城市	鳳来町	221	K	572	大野宮ノ前-1	I	112593		大野宮ノ前-1
新城市	鳳来町	221	K	573	小野-1	I	112594		小野-1
新城市	鳳来町	221	K	574	ハナシ				
新城市	鳳来町	221	K	579	峰野-1	II	213824		峰野-1
新城市	鳳来町	221	K	920	真菰-1A	I	112524	1	真菰-1
新城市	鳳来町	221	K	921	真菰-1B	I	112524		真菰-1
新城市	鳳来町	221	K	922	真菰-1C	I	112524		真菰-1
新城市	鳳来町	221	K	923	連合横手-1	II	213685		連合横手-1
新城市	鳳来町	221	K	925	稲目-1	II	213688		稲目-1
新城市	鳳来町	221	K	926	稲目-2	II	213689		稲目-2
新城市	鳳来町	221	K	927	稲目-3				
新城市	鳳来町	221	K	928	稲目-4				
新城市	鳳来町	221	K	929	稲目-5				
新城市	鳳来町	221	K	933	松下-1A	II	213690	1	松下-1
新城市	鳳来町	221	K	934	松下-1B	II	213690		松下-1
新城市	鳳来町	221	K	935	松下-2	II	213691		松下-2
新城市	鳳来町	221	K	936	海老西沢-1	II	213694		海老西沢-1
新城市	鳳来町	221	K	937	海老西沢-2	II	213695		海老西沢-2
新城市	鳳来町	221	K	938	川向-1				
新城市	鳳来町	221	K	939	北ノ平-1A	II	213698	1	紙屋-1
新城市	鳳来町	221	K	940	北ノ平-1B	II	213698		紙屋-1
新城市	鳳来町	221	K	941	タンモ-1	II	213699		タンモ-1
新城市	鳳来町	221	K	942	タンモ-2	II	213700		タンモ-2
新城市	鳳来町	221	K	943	時浪-1A	II	213724	1	時浪-1
新城市	鳳来町	221	K	944	時浪-1B	II	213724		時浪-1
新城市	鳳来町	221	K	945	諸貝津-1A	II	213725	1	諸貝津-1
新城市	鳳来町	221	K	946	諸貝津-1B	II	213725		緒貝津-1
新城市	鳳来町	221	K	1018	海老柿田-1	I	112525		海老柿田-1
新城市	鳳来町	221	K	1019	池ノ島-1	II	213693		池ノ島-1
新城市	鳳来町	221	K	1020	池ノ島-2	II	220238		池ノ島-2
新城市	鳳来町	221	K	1021	奴田畑	II	213692		松下-3
新城市	鳳来町	221	K	1022	丁塚	I	112527		丁塚
新城市	鳳来町	221	K	1023	野辺	I	112528		寺前
新城市	鳳来町	221	K	1024	塚島-1	I	112542		丁塚(II)
新城市	鳳来町	221	K	1025	藤淵-1	II	213696		藤淵-1
新城市	鳳来町	221	K	1026	海老宮脇-1A	II	213697	1	海老宮脇-1
新城市	鳳来町	221	K	1027	海老宮脇-1B	II	213697		海老宮脇-1
新城市	鳳来町	221	K	1028	柳久保-1	II	213701		柳久保-1
新城市	鳳来町	221	K	1029	千原田	I	112529		千原田
新城市	鳳来町	221	K	1030	塚島	I	112543		塚島
新城市	鳳来町	221	K	1031	大双瀬	II	213726		奥双瀬-1
新城市	鳳来町	221	K	1032	奥双瀬-2	II	213727		奥双瀬-2
新城市	鳳来町	221	K	1033	市場-2				
新城市	鳳来町	221	K	1034	市場-1	II	213728		市場-1
新城市	鳳来町	221	K	1035	持仏前-1	II	213729		持仏前-1
新城市	鳳来町	221	K	1036	栃洞				
新城市	鳳来町	221	K	1037	渡津呂	I	112540		渡津呂
新城市	鳳来町	221	K	1038	渡津呂-1	II	213718		渡津呂-1
新城市	鳳来町	221	K	1039	池場下日向-1	II	213719		下日向-1
新城市	鳳来町	221	K	1040	池場下日向-2	II	213720		下日向-2
新城市	鳳来町	221	K	1041	池場下日向-3	II	213721		池場下日向-3
新城市	鳳来町	221	K	1042	池場下日向-4				
新城市	鳳来町	221	K	1043	池嶋	II	213722		池嶋
新城市	鳳来町	221	K	1044	松平	II	213723		松平
新城市	鳳来町	221	K	1045	池場上貝津	I	112541		池場上貝津
新城市	鳳来町	221	K	1046	奥赤沢-1	II	213717		奥赤沢-1
新城市	鳳来町	221	K	1047	赤沢	I	112535		赤沢

新城市	鳳来町	221	K	1048	赤沢-1	I	112536		赤沢-1
新城市	鳳来町	221	K	1049	川合コシ-1	I	112537		内貝津-1
新城市	鳳来町	221	K	1050	川合コシ-2	I	112538		川合コシ-2
新城市	鳳来町	221	K	1051	川合コシ-3	I	112539		川合コシ-3
新城市	鳳来町	221	K	1052	袋林	II	213741		袋林
新城市	鳳来町	221	K	1053	豊岡西貝津	I	112559		柿平
新城市	鳳来町	221	K	1055	上ノ段-1A	II	213748	1	上ノ段-1
新城市	鳳来町	221	K	1056	上ノ段-1B	II	213748		上ノ段-1
新城市	鳳来町	221	K	1057	能登瀬大道西				
新城市	鳳来町	221	K	1058	壱輪	II	213791		壱輪
新城市	鳳来町	221	K	1059	上谷平-1	II	213792		上谷平-1
新城市	鳳来町	221	K	1060	上谷平-2	II	213793		上谷平-2
新城市	鳳来町	221	K	1061	上谷平A	II	213794	1	上谷平
新城市	鳳来町	221	K	1062	上谷平B	II	213794		上谷平
新城市	鳳来町	221	K	1063	上谷平C	II	213794		上谷平
新城市	鳳来町	221	K	1064	上谷平D	II	213794		上谷平
新城市	鳳来町	221	K	1065	滝上A	I	112562	1	地藏元
新城市	鳳来町	221	K	1066	地藏元	I	112562		地藏元
新城市	鳳来町	221	K	1067	滝上B	I	112562		地藏元
新城市	鳳来町	221	K	1068	星越	I	112580		星越
新城市	鳳来町	221	K	1069	井代大貝津-1	II	213795		井代大貝津-1
新城市	鳳来町	221	K	1070	中谷-1A	I	112581	1	中谷-1
新城市	鳳来町	221	K	1071	中谷-1B	I	112581		中谷-1
新城市	鳳来町	221	K	1072	井代堀ノ内				
新城市	鳳来町	221	K	1073	大野柿田-1A	II	213815	1	大野柿田-1
新城市	鳳来町	221	K	1074	大野柿田-1B	II	213815		大野柿田-1
新城市	鳳来町	221	K	1075	鳳来寺-1A	I	112569	1	鳳来寺-1
新城市	鳳来町	221	K	1076	鳳来寺-1B	I	112569		鳳来寺-1
新城市	鳳来町	221	K	1077	鳳来寺-1C	I	112569		鳳来寺-1
新城市	鳳来町	221	K	1078	鳳来寺-1D	I	112569		鳳来寺-1
新城市	鳳来町	221	K	1079	森脇	I	112570	1	森脇
新城市	鳳来町	221	K	1080	杉風呂	I	112570		森脇
新城市	鳳来町	221	K	1081	門谷(V)	I	112571		門谷(V)
新城市	鳳来町	221	K	1082	宮下	II	213777	1	森脇-1
新城市	鳳来町	221	K	1083	森脇-1	II	213777		森脇-1
新城市	鳳来町	221	K	1084	門谷(II)A	I	112573	1	門谷(II)
新城市	鳳来町	221	K	1085	門谷(II)B	I	112573		門谷(II)
新城市	鳳来町	221	K	1086	門谷(II)C	I	112573		門谷(II)
新城市	鳳来町	221	K	1087	門谷(II)D	I	112573		門谷(II)
新城市	鳳来町	221	K	1088	門谷(I)A	I	112575	1	門谷(I)
新城市	鳳来町	221	K	1089	門谷(I)B	I	112575		門谷(I)
新城市	鳳来町	221	K	1090	合鏡	II	213778		平沢-1
新城市	鳳来町	221	K	1091	東畑	I	112577		田代
新城市	鳳来町	221	K	1092	森下	I	112579	1	長楽(II)
新城市	鳳来町	221	K	1093	平松下	I	112579		長楽(II)
新城市	鳳来町	221	K	1094	井戸下-1A	II	213740	1	井戸下-1
新城市	鳳来町	221	K	1095	井戸下-1B	II	213740		井戸下-1
新城市	鳳来町	221	K	1096	井戸下-1C	II	213740		井戸下-1
新城市	鳳来町	221	K	1097	上北地-1A	II	213783	1	上北地-1
新城市	鳳来町	221	K	1098	上北地-1B	II	213783		上北地-1
新城市	鳳来町	221	K	1099	上北地-1C	II	213783		上北地-1
新城市	鳳来町	221	K	1100	砦	II	213784		上北地-2
新城市	鳳来町	221	K	1101	門谷万寿-1				
新城市	鳳来町	221	K	1102	門谷万寿-2				
新城市	鳳来町	221	K	1103	門谷万寿-3				
新城市	鳳来町	221	K	1104	門谷万寿-4				
新城市	鳳来町	221	K	1105	笠川A	II	213796	1	万寿-1
新城市	鳳来町	221	K	1106	笠川B	II	213796		万寿-1
新城市	鳳来町	221	K	1107	笠川C	II	213796		万寿-1
新城市	鳳来町	221	K	1108	井戸ノ入A	I	112576	1	木戸
新城市	鳳来町	221	K	1109	井戸ノ入B	I	112576		木戸
新城市	鳳来町	221	K	1110	木戸	I	112576		木戸
新城市	鳳来町	221	K	1111	門谷(III)A	I	112574	1	門谷(III)
新城市	鳳来町	221	K	1112	門谷(III)B	I	112574		門谷(III)
新城市	鳳来町	221	K	1113	門谷(III)C	I	112574		門谷(III)
新城市	鳳来町	221	K	1114	門谷(III)D	I	112574		門谷(III)
新城市	鳳来町	221	K	1115	門谷(III)E	I	112574		門谷(III)

新城市	鳳来町	221	K	1116	門谷(Ⅳ)A	I	112572	1	門谷(Ⅳ)
新城市	鳳来町	221	K	1117	門谷(Ⅳ)B	I	112572		門谷(Ⅳ)
新城市	鳳来町	221	K	1118	門谷(Ⅳ)C	I	112572		門谷(Ⅳ)
新城市	鳳来町	221	K	1119	門谷(Ⅳ)D	I	112572		門谷(Ⅳ)

土石流警戒区域

警戒区域番号			区域の名称	所在地				
市町村 コード	種別 D	番号 ○○○		郡市	区町村名	町・大字名	字	旧市町村名 (合併前)
221	D	3	豊川第5支川	新城市		横川	追分	新城市
221	D	4	北沢沢	新城市		横川	仲平	新城市
221	D	5	相知ヶ入川-1	新城市		横川	相知ノ入	新城市
221	D	6	相知ヶ入川-2	新城市		横川	相知ノ入	新城市
221	D	7	中横山川-1	新城市		横川	入り	新城市
221	D	8	中横山川-2	新城市		横川	入り	新城市
221	D	9	宮貝津沢	新城市		横川	宮貝津	新城市
221	D	10	白鳥洞沢-1	新城市		横川	世リノ沢	新城市
221	D	11	白鳥洞沢-2	新城市		長篠	基石	新城市
221	D	12	合戸二の沢(来宝沢)	新城市		四谷	合戸	南設楽郡鳳来町
221	D	13	徳後川	新城市		作手守義	小滝向	南設楽郡作手村
221	D	14	守義沢	新城市		作手守義	儀光向	南設楽郡作手村
221	D	15	儀光沢	新城市		作手守義	儀光	南設楽郡作手村
221	D	16	小滝沢	新城市		作手守義	小滝	南設楽郡作手村
221	D	17	郷西沢(道貝津川)	新城市		作手守義	本郷	南設楽郡作手村
221	D	18	小田川	新城市		作手守義	本郷	南設楽郡作手村
221	D	19	竜泉洞	新城市		出沢	西沢	新城市
221	D	20	西沢洞	新城市		出沢	西沢	新城市
221	D	21	平沢	新城市		出沢	根岸谷下	新城市
221	D	22	牛馬屋一の沢	新城市		出沢	根岸谷下	新城市
221	D	23	牛馬屋二の沢	新城市		出沢	根岸谷下	新城市
221	D	24	錦砂川	新城市		出沢	牛馬屋	新城市
221	D	25	八ノ平洞	新城市		出沢	八ノ平	新城市
221	D	26	八ノ平沢	新城市		出沢	牛馬屋	新城市
221	D	27	八ノ平1の沢	新城市		出沢	八ノ平	新城市
221	D	28	的場田洞	新城市		出沢	八ノ平	新城市
221	D	30	大林沢支川	新城市		四谷	中島	南設楽郡鳳来町
221	D	31	大林沢	新城市		四谷	赤松	南設楽郡鳳来町
221	D	32	棚田沢	新城市		四谷	平岩	南設楽郡鳳来町
221	D	33	平岩沢	新城市		四谷	平岩	南設楽郡鳳来町
221	D	34	合戸川第2支川	新城市		四谷	峠	南設楽郡鳳来町
221	D	35	上六沢-1	新城市		四谷	上六	南設楽郡鳳来町
221	D	36	上六沢-2	新城市		四谷	上六	南設楽郡鳳来町
221	D	37	合戸川第1支川	新城市		四谷	大平	南設楽郡鳳来町
221	D	38	上滝一の沢	新城市		四谷	山上滝	南設楽郡鳳来町
221	D	39	合戸一の沢	新城市		四谷	合戸	南設楽郡鳳来町
221	D	40	見返川	新城市		作手菅沼	マンゼ	南設楽郡作手村
221	D	41	マンゼ沢	新城市		作手菅沼	マンゼ	南設楽郡作手村
221	D	42	下前田沢-1	新城市		作手菅沼	下前田	南設楽郡作手村
221	D	43	下前田沢-2	新城市		作手菅沼	下前田	南設楽郡作手村
221	D	44	経蔵洞-1	新城市		作手菅沼	ヌメガイツ	南設楽郡作手村
221	D	45	経蔵洞-2	新城市		作手菅沼	ヌメガイツ	南設楽郡作手村
221	D	46	菅沼川第4支川	新城市		作手菅沼	ヌメガイツ	南設楽郡作手村
221	D	47	蔵前沢	新城市		作手菅沼	蔵前	南設楽郡作手村
221	D	48	銭亀洞	新城市		出沢	銭亀	新城市
221	D	49	錦砂川第1支川	新城市		出沢	銭亀	新城市
221	D	50	五反田川	新城市		浅谷	椿キ	新城市

221	D	51	谷下沢	新城市		浅谷	武佐	新城市
221	D	52	堂ノ上沢	新城市		浅谷	堂ノ上	新城市
221	D	53	清水川-1	新城市		須長	清水	新城市
221	D	54	清水川-2	新城市		須長	清水	新城市
221	D	55	楠下沢	新城市		須長	楠下	新城市
221	D	56	連吾川支川	新城市		須長	八幡	新城市
221	D	78	郷下沢	新城市		作手守義	郷上	南設楽郡作手村
221	D	79	道具津川-1	新城市		作手守義	郷向	南設楽郡作手村
221	D	80	道具津川-2	新城市		作手守義	郷向	南設楽郡作手村
221	D	81	山中沢第2支川	新城市		作手菅沼	山中	南設楽郡作手村
221	D	82	山中沢第3支川	新城市		作手菅沼	山中	南設楽郡作手村
221	D	83	山中沢上流-1	新城市		作手菅沼	山中	南設楽郡作手村
221	D	84	山中沢上流-2	新城市		作手菅沼	山中	南設楽郡作手村
221	D	85	山中沢	新城市		作手菅沼	山中	南設楽郡作手村
221	D	86	菅沼川第6支川	新城市		作手菅沼	山中	南設楽郡作手村
221	D	87	下林沢	新城市		作手善夫	キツ子サハ	南設楽郡作手村
221	D	88	キツネザワ右支川	新城市		作手善夫	キツ子サハ	南設楽郡作手村
221	D	89	キツネザワ左支川	新城市		作手善夫	キツ子サハ	南設楽郡作手村
221	D	90	菅沼川第7支川	新城市		作手善夫	マンゼ	南設楽郡作手村
221	D	91	菅沼川第1支川	新城市		作手善夫	ソラマエ	南設楽郡作手村
221	D	92	カイリケ川第1支川	新城市		作手善夫	カイリケ	南設楽郡作手村
221	D	93	カイリケ沢	新城市		作手善夫	カイリケ	南設楽郡作手村
221	D	94	前沢-1	新城市		作手木和田	ヲ、カイツ	南設楽郡作手村
221	D	95	前沢-2	新城市		作手木和田	ヲ、カイツ	南設楽郡作手村
221	D	96	前沢-3	新城市		作手木和田	ヲ、カイツ	南設楽郡作手村
221	D	97	ヲヲカイツ沢	新城市		作手木和田	ヲ、カイツ	南設楽郡作手村
221	D	98	サギ沢	新城市		作手木和田	ハマイバ	南設楽郡作手村
221	D	99	木和田字川第1支川	新城市		作手木和田	ヲ、カイツ	南設楽郡作手村
221	D	100	カナガラ沢	新城市		作手木和田	前	南設楽郡作手村
221	D	101	ヤナガラ沢	新城市		作手木和田	前	南設楽郡作手村
221	D	102	梅平沢	新城市		作手木和田	梅ヶ平	南設楽郡作手村
221	D	103	八子川洞	新城市		作手木和田	八子	南設楽郡作手村
221	D	104	八子川1	新城市		作手木和田	八子	南設楽郡作手村
221	D	105	八子川2	新城市		作手木和田	八子	南設楽郡作手村
221	D	111	東貝津沢	新城市		富栄字	東貝津	南設楽郡鳳来町
221	D	112	大徳寺川	新城市		富栄字	森下	南設楽郡鳳来町
221	D	113	長沢沢	新城市		竹ノ輪字	石神	南設楽郡鳳来町
221	D	114	浜井場沢	新城市		竹ノ輪字	浜井場	南設楽郡鳳来町
221	D	115	竹ノ輪川第1支川	新城市		竹ノ輪字	入中	南設楽郡鳳来町
221	D	116	竹ノ輪川第2支川	新城市		竹ノ輪字	入中	南設楽郡鳳来町
221	D	117	竹ノ輪川第3支川	新城市		竹ノ輪字	入中	南設楽郡鳳来町
221	D	118	入中沢	新城市		竹ノ輪字	上洞	南設楽郡鳳来町
221	D	119	竹ノ輪川第4支川	新城市		竹ノ輪字	大次田	南設楽郡鳳来町
221	D	120	竹ノ輪川第5支川	新城市		竹ノ輪字	大次田	南設楽郡鳳来町
221	D	121	山口沢	新城市		竹ノ輪字	山口	南設楽郡鳳来町
221	D	155	豊川第12支川	新城市		只持	作角	南設楽郡鳳来町
221	D	156	豊川第46支川	新城市		只持	杉下	南設楽郡鳳来町
221	D	157	豊川第10支川	新城市		只持	中貝津	南設楽郡鳳来町
221	D	158	豊川第9支川	新城市		只持	カラサワ	南設楽郡鳳来町
221	D	159	寺横川	新城市		作手大和田	内ノ沢	南設楽郡作手村
221	D	160	道瓦沢	新城市		作手大和田	道瓦	南設楽郡作手村
221	D	161	満下川	新城市		作手大和田	溝下	南設楽郡作手村

221	D	162	持箆沢	新城市		作手大和田	持箆	南設楽郡作手村
221	D	163	巴川第10支川	新城市		作手保永	四郎田	南設楽郡作手村
221	D	164	巴川第9支川	新城市		作手保永	四郎田	南設楽郡作手村
221	D	165	巴川第11支川	新城市		作手杉平	本郷	南設楽郡作手村
221	D	166	打木沢	新城市		作手杉平	長釣	南設楽郡作手村
221	D	167	田代川	新城市		作手田代	犬平	南設楽郡作手村
221	D	168	小田代川	新城市		作手田代	大田代	南設楽郡作手村
221	D	169	小田代川?1	新城市		作手田代	坂尻	南設楽郡作手村
221	D	170	吉ノ口二の沢	新城市		作手荒原	吉ノ口	南設楽郡作手村
221	D	171	寺木野沢	新城市		作手荒原	寺木野	南設楽郡作手村
221	D	172	東栃沢川	新城市		作手荒原	池田	南設楽郡作手村
221	D	173	六本松沢A	新城市		七郷一色	六本松	南設楽郡鳳来町
221	D	174	六本松沢B	新城市		七郷一色	折地	南設楽郡鳳来町
221	D	175	六本松沢C	新城市		七郷一色	折地	南設楽郡鳳来町
221	D	176	六本松沢D	新城市		七郷一色	折地	南設楽郡鳳来町
221	D	177	向久保沢A	新城市		七郷一色	向久保	南設楽郡鳳来町
221	D	178	向久保沢B	新城市		七郷一色	向久保	南設楽郡鳳来町
221	D	179	向久保沢C	新城市		七郷一色	向久保	南設楽郡鳳来町
221	D	180	東六田沢一の沢	新城市		七郷一色	東六田沢	南設楽郡鳳来町
221	D	181	東六田沢二の沢	新城市		七郷一色	東六田沢	南設楽郡鳳来町
221	D	182	黒沢一の沢A	新城市		七郷一色	黒沢	南設楽郡鳳来町
221	D	183	黒沢一の沢B	新城市		七郷一色	黒沢	南設楽郡鳳来町
221	D	184	黒沢二の沢A	新城市		七郷一色	黒沢	南設楽郡鳳来町
221	D	185	黒沢二の沢B	新城市		七郷一色	黒沢	南設楽郡鳳来町
221	D	186	黒沢二の沢C	新城市		七郷一色	黒沢	南設楽郡鳳来町
221	D	187	上松沢A	新城市		七郷一色	浅川	南設楽郡鳳来町
221	D	188	上松沢B	新城市		七郷一色	浅川	南設楽郡鳳来町
221	D	189	浅川沢	新城市		七郷一色	浅川	南設楽郡鳳来町
221	D	190	大木谷沢A	新城市		七郷一色	板橋	南設楽郡鳳来町
221	D	191	大木谷沢B	新城市		七郷一色	大木谷	南設楽郡鳳来町
221	D	192	東六田沢	新城市		七郷一色	東六田沢	南設楽郡鳳来町
221	D	194	上松沢三の沢	新城市		七郷一色	上松	南設楽郡鳳来町
221	D	195	向久保二の沢	新城市		七郷一色	向久保	南設楽郡鳳来町
221	D	197	宮ノ上川	新城市		市川	宮ノ前	新城市
221	D	198	市川宮ノ前沢	新城市		市川	宮ノ前	新城市
221	D	199	深沢川	新城市		市川	向山	新城市
221	D	200	古宮川第1支川	新城市		作手清岳	コヽメ沢	南設楽郡作手村
221	D	201	古宮川第2支川	新城市		作手清岳	上ノ山	南設楽郡作手村
221	D	202	古宮川第3支川	新城市		作手清岳	クザ畑	南設楽郡作手村
221	D	203	兵山沢	新城市		作手白鳥	兵山	南設楽郡作手村
221	D	204	中野沢	新城市		作手白鳥	セウホウ	南設楽郡作手村
221	D	205	巴山川A	新城市		作手清岳	梅ノ沢	南設楽郡作手村
221	D	206	巴山川B	新城市		作手清岳	梅ノ沢	南設楽郡作手村
221	D	207	巴山川C	新城市		作手清岳	北ノ入	南設楽郡作手村
221	D	208	東川	新城市		作手白鳥	後田	南設楽郡作手村
221	D	209	兵山川A	新城市		作手白鳥	宮口	南設楽郡作手村
221	D	210	兵山川B	新城市		作手白鳥	宮口	南設楽郡作手村
221	D	211	兵山川C	新城市		作手白鳥	宮口	南設楽郡作手村
221	D	212	兵山川D	新城市		作手白鳥	宮口	南設楽郡作手村
221	D	213	兵山川E	新城市		作手白鳥	宮口	南設楽郡作手村
221	D	214	兵山洞	新城市		作手白鳥	兵山	南設楽郡作手村
221	D	215	ムカイ田沢	新城市		作手清岳	ムカイ田	南設楽郡作手村

221	D	216	清水沢	新城市		作手白鳥	上貝津	南設楽郡作手村
221	D	217	北ノ入沢	新城市		作手白鳥	鬼久保	南設楽郡作手村
221	D	218	西畑川A	新城市		作手白鳥	北ノ入	南設楽郡作手村
221	D	219	西畑川B	新城市		作手白鳥	北ノ入	南設楽郡作手村
221	D	220	西畑川C	新城市		作手白鳥	北ノ入	南設楽郡作手村
221	D	221	梅ノ沢	新城市		作手清岳	ヨシノ沢	南設楽郡作手村
221	D	222	向山洞	新城市		作手清岳	向山	南設楽郡作手村
221	D	223	宮下洞	新城市		作手白鳥	札ノ上	南設楽郡作手村
221	D	224	広畑沢	新城市		作手白鳥	森ノ上	南設楽郡作手村
221	D	225	南沢	新城市		作手白鳥	南沢	南設楽郡作手村
221	D	226	程野沢A	新城市		作手白鳥	上程野	南設楽郡作手村
221	D	227	程野沢B	新城市		作手白鳥	上程野	南設楽郡作手村
221	D	228	程野沢C	新城市		作手白鳥	上程野	南設楽郡作手村
221	D	229	鴨ヶ谷川第5支川	新城市		作手鴨ヶ谷	中屋敷	南設楽郡作手村
221	D	230	鴨ヶ谷川第4支川	新城市		作手鴨ヶ谷	ハゼイシ	南設楽郡作手村
221	D	231	ギラソテ沢	新城市		作手鴨ヶ谷	タカウト	南設楽郡作手村
221	D	232	門田三の沢	新城市		作手鴨ヶ谷	門田	南設楽郡作手村
221	D	233	鴨ヶ谷川支川	新城市		作手鴨ヶ谷	ツガノヲ	南設楽郡作手村
221	D	234	巴川第29支川	新城市		作手高里	郷ノ根	南設楽郡作手村
221	D	235	作手鴨ヶ谷南沢	新城市		作手鴨ヶ谷	南沢	南設楽郡作手村
221	D	236	ムカイノ-1	新城市		作手清岳	ムカイノ	南設楽郡作手村
221	D	237	ムカイノ-2	新城市		作手清岳	ムカイノ	南設楽郡作手村
221	D	238	長篠上貝津洞	新城市		長篠	上貝津	南設楽郡鳳来町
221	D	239	西川沢	新城市		長篠	天王谷下	南設楽郡鳳来町
221	D	240	東谷下沢	新城市		長篠	首切谷下	南設楽郡鳳来町
221	D	245	ハマイバ洞	新城市		富栄	貝津田	南設楽郡鳳来町
221	D	246	黄柳川第2支川	新城市		乗本	上貝津	南設楽郡鳳来町
221	D	247	笹原沢	新城市		乗本	上貝津	南設楽郡鳳来町
221	D	248	一色上貝津洞	新城市		一色	上貝津	南設楽郡鳳来町
221	D	249	洞泉寺川	新城市		一色	棒川	南設楽郡鳳来町
221	D	250	巴川第12支川	新城市		一色	棒川	南設楽郡鳳来町
221	D	251	神沢	新城市		一色	小島	南設楽郡鳳来町
221	D	252	神田久保沢	新城市		一色	小島	南設楽郡鳳来町
221	D	253	布路沢	新城市		作手保永	布路	南設楽郡作手村
221	D	254	宮川第6支川	新城市		作手保永	布路	南設楽郡作手村
221	D	255	戸津呂川第1支川	新城市		作手保永	カド	南設楽郡作手村
221	D	256	戸津呂川第2支川	新城市		作手保永	桑原	南設楽郡作手村
221	D	257	戸津呂川	新城市		作手保永	村上	南設楽郡作手村
221	D	258	宮川第8支川	新城市		作手保永	村上	南設楽郡作手村
221	D	259	宮川第7支川A	新城市		作手保永	村上	南設楽郡作手村
221	D	260	宮川第7支川B	新城市		作手保永	村上	南設楽郡作手村
221	D	261	和田川第2支川	新城市		作手保永	エマツ	南設楽郡作手村
221	D	262	竹の山沢	新城市		作手保永	南中山	南設楽郡作手村
221	D	263	中山沢	新城市		作手保永	山中沢	南設楽郡作手村
221	D	264	空川第1支川A	新城市		作手保永	小沢	南設楽郡作手村
221	D	265	空川第1支川B	新城市		作手保永	小沢	南設楽郡作手村
221	D	266	作手保永紙屋一の沢	新城市		作手保永	紙屋	南設楽郡作手村
221	D	267	作手保永紙屋二の沢	新城市		作手保永	紙屋	南設楽郡作手村
221	D	268	小沢洞A	新城市		作手保永	早稲田	南設楽郡作手村
221	D	269	小沢洞B	新城市		作手保永	早稲田	南設楽郡作手村
221	D	270	小沢洞C	新城市		作手保永	早稲田	南設楽郡作手村
221	D	271	作手高松井戸入沢	新城市		作手高松	下平	南設楽郡作手村

221	D	272	坂下沢	新城市		作手高松	坂下	南設楽郡作手村
221	D	273	赤羽根沢	新城市		作手高松	下谷	南設楽郡作手村
221	D	274	杉平川第1支川	新城市		作手高松	細久曾	南設楽郡作手村
221	D	275	杉平川第2支川	新城市		作手高松	細久曾	南設楽郡作手村
221	D	276	杉平川	新城市		作手高松	坂下	南設楽郡作手村
221	D	277	本郷沢	新城市		作手高松	下谷	南設楽郡作手村
221	D	278	作手高松平田沢	新城市		作手高松	平田	南設楽郡作手村
221	D	279	井代川	新城市		作手高松	井代	南設楽郡作手村
221	D	280	巴川第4支川	新城市		作手高松	東畑	南設楽郡作手村
221	D	281	小林川西北沢	新城市		作手高松	宮貝津	南設楽郡作手村
221	D	282	巴川第5支川	新城市		作手高松	宮貝津	南設楽郡作手村
221	D	283	滝の入川	新城市		作手高松	貝津	南設楽郡作手村
221	D	284	作手高松小林平沢	新城市		作手高松	小林平	南設楽郡作手村
221	D	285	作手高松十郎貝津沢	新城市		作手高松	十郎貝津	南設楽郡作手村
221	D	286	作手高松古戸沢	新城市		作手高松	古戸	南設楽郡作手村
221	D	287	作手高松中山裏一の沢	新城市		作手高松	中山裏	南設楽郡作手村
221	D	288	作手高松中山裏二の沢	新城市		作手高松	中山裏	南設楽郡作手村
221	D	289	作手高松上貝津沢	新城市		作手高松	中沢貝津	南設楽郡作手村
221	D	290	大屋貝津沢	新城市		作手高松	大屋貝津	南設楽郡作手村
221	D	291	長沢一の沢	新城市		作手高松	弓木沢	南設楽郡作手村
221	D	292	長沢二の沢	新城市		作手高松	弓木沢	南設楽郡作手村
221	D	293	長沢三の沢	新城市		作手高松	弓木沢	南設楽郡作手村
221	D	294	オミタローの沢	新城市		作手高松	弓木沢	南設楽郡作手村
221	D	295	オミタロ二の沢	新城市		作手高松	上貝津	南設楽郡作手村
221	D	296	オミタロ三の沢	新城市		作手高松	上貝津	南設楽郡作手村
221	D	297	タキハタ洞	新城市		作手鴨ヶ谷	大畑	南設楽郡作手村
221	D	298	タキハタ沢A	新城市		作手鴨ヶ谷	タキハタ	南設楽郡作手村
221	D	299	タキハタ沢B	新城市		作手鴨ヶ谷	タキハタ	南設楽郡作手村
221	D	300	宮沢A	新城市		作手岩波	宮ノ入	南設楽郡作手村
221	D	301	宮沢B	新城市		作手岩波	宮ノ入	南設楽郡作手村
221	D	302	宮沢C	新城市		作手岩波	宮ノ入	南設楽郡作手村
221	D	303	宮沢D	新城市		作手岩波	宮ノ入	南設楽郡作手村
221	D	304	岩波川第8支川	新城市		作手岩波	上貝津	南設楽郡作手村
221	D	305	岩波川第7支川	新城市		作手岩波	上貝津	南設楽郡作手村
221	D	306	井土上沢	新城市		作手岩波	日向	南設楽郡作手村
221	D	307	岩波川第6支川	新城市		作手岩波	日向	南設楽郡作手村
221	D	308	長筋沢	新城市		作手岩波	長筋	南設楽郡作手村
221	D	309	草谷川第1支川	新城市		作手高里	丸ツカ	南設楽郡作手村
221	D	310	明和洞川	新城市		作手高里	山キシ	南設楽郡作手村
221	D	311	田原川第1支川-1	新城市		作手田原	朴橋	南設楽郡作手村
221	D	312	中河内洞二の沢A	新城市		作手中河内	尊手	南設楽郡作手村
221	D	313	中河内洞二の沢B	新城市		作手中河内	尊手	南設楽郡作手村
221	D	314	中河内洞二の沢C	新城市		作手中河内	六畝田	南設楽郡作手村
221	D	315	中川第1支川	新城市		作手田原	スゲ田	南設楽郡作手村
221	D	316	黒瀬川	新城市		作手中河内	上切	南設楽郡作手村
221	D	317	霧ヶ入沢	新城市		作手中河内	霧ヶ入	南設楽郡作手村
221	D	318	下り沢川A	新城市		作手中河内	下り沢	南設楽郡作手村
221	D	319	下り沢川B	新城市		作手中河内	下り沢	南設楽郡作手村
221	D	320	黒瀬川第1支川	新城市		作手黒瀬	高根山	南設楽郡作手村
221	D	321	高里一の沢第1支川	新城市		作手高里	丸ツカ	南設楽郡作手村
221	D	322	中川第4支川	新城市		作手黒瀬	向山	南設楽郡作手村
221	D	323	門田一の沢	新城市		作手鴨ヶ谷	神手道上	南設楽郡作手村

221	D	324	門田二の沢	新城市		作手鴨ヶ谷	神手道上	南設楽郡作手村
221	D	325	増坊沢	新城市		作手高里	曾坊沢	南設楽郡作手村
221	D	326	川竹沢	新城市		作手中河内	南川竹	南設楽郡作手村
221	D	327	川竹川A	新城市		作手中河内	言呂	南設楽郡作手村
221	D	328	川竹川B	新城市		作手中河内	言呂	南設楽郡作手村
221	D	329	柿下沢	新城市		作手中河内	五良	南設楽郡作手村
221	D	330	作手中河内霧ヶ入洞	新城市		作手中河内	下り沢	南設楽郡作手村
221	D	331	庄之沢沢A	新城市		作手黒瀬	背戸山	南設楽郡作手村
221	D	332	庄之沢沢B	新城市		作手黒瀬	背戸山	南設楽郡作手村
221	D	333	井戸上洞	新城市		作手黒瀬	藪下	南設楽郡作手村
221	D	334	寄田沢	新城市		作手田原	スゲ田	南設楽郡作手村
221	D	335	小滝川	新城市		作手中河内	下子生道	南設楽郡作手村
221	D	336	下り沢	新城市		作手中河内	下り沢	南設楽郡作手村
221	D	337	下山沢	新城市		作手黒瀬	下山	南設楽郡作手村
221	D	338	門田沢	新城市		作手鴨ヶ谷	神手道上	南設楽郡作手村
221	D	339	田原川第1支川-2	新城市		作手高里	保禄沢	南設楽郡作手村
221	D	340	田原川第2支川	新城市		作手高里	保禄沢	南設楽郡作手村
221	D	341	川竹洞	新城市		作手中河内	言呂	南設楽郡作手村
221	D	342	作手中河内井ノ口沢	新城市		作手中河内	言呂	南設楽郡作手村
221	D	343	作手中河内井ノ口洞	新城市		作手中河内	言呂	南設楽郡作手村
221	D	344	子生道沢	新城市		作手中河内	上切	南設楽郡作手村
221	D	345	観音前川	新城市		作手中河内	観音前	南設楽郡作手村
221	D	346	庄之沢洞	新城市		作手黒瀬	庄ノ沢	南設楽郡作手村
221	D	347	中川第2支川	新城市		作手田原	スゲ田	南設楽郡作手村
221	D	348	中川第3支川	新城市		作手田原	スゲ田	南設楽郡作手村
221	D	349	作手高里霧ヶ入洞	新城市		作手高里	コウダワ	南設楽郡作手村
221	D	350	細沢川第1支川	新城市		作手高里	南細沢連	南設楽郡作手村
221	D	351	細沢川第3支川	新城市		作手中河内	細沢連	南設楽郡作手村
221	D	352	スゲ田洞	新城市		作手高里	コウダワ	南設楽郡作手村
221	D	353	山神下沢第2支川	新城市		作手中河内	尊手	南設楽郡作手村
221	D	354	作手中河内井ノ下沢	新城市		作手中河内	井ノ下	南設楽郡作手村
221	D	355	作手中河内井ノ下洞	新城市		作手中河内	井ノ下	南設楽郡作手村
221	D	356	辻沢	新城市		作手中河内	辻	南設楽郡作手村
221	D	357	宇連川第31支川	新城市		富栄	上貝津	南設楽郡鳳来町
221	D	358	宇連川第6支川	新城市		富栄	岩下	南設楽郡鳳来町
221	D	361	長筋洞	新城市		乗本	長筋	南設楽郡鳳来町
221	D	362	宇連川第1支川	新城市		乗本	浜射場	南設楽郡鳳来町
221	D	363	板屋草連洞	新城市		乗本	板屋草連	南設楽郡鳳来町
221	D	364	板屋草連沢	新城市		乗本	根掛	南設楽郡鳳来町
221	D	365	浅井洞	新城市		乗本	曲り坂	南設楽郡鳳来町
221	D	366	浅井沢	新城市		乗本	曲り坂	南設楽郡鳳来町
221	D	367	乗本中貝津沢	新城市		乗本	新井貝津	南設楽郡鳳来町
221	D	368	新井貝津沢A	新城市		乗本	中貝津	南設楽郡鳳来町
221	D	369	新井貝津沢B	新城市		乗本	中貝津	南設楽郡鳳来町
221	D	370	川添沢	新城市		乗本	椎ノ入	南設楽郡鳳来町
221	D	371	豊川第2支川	新城市		乗本	坊貝津	南設楽郡鳳来町
221	D	372	赤峰沢	新城市		乗本	赤峰	南設楽郡鳳来町
221	D	373	滝ノ沢洞A	新城市		黄柳野	滝ノ沢	南設楽郡鳳来町
221	D	374	滝ノ沢洞B	新城市		黄柳野	滝ノ沢	南設楽郡鳳来町
221	D	375	平切沢	新城市		黄柳野	池田	南設楽郡鳳来町
221	D	376	池田洞	新城市		黄柳野	池田	南設楽郡鳳来町
221	D	377	池田谷	新城市		黄柳野	池田	南設楽郡鳳来町

221	D	378	金床洞	新城市		黄柳野	金床	南設楽郡鳳来町
221	D	379	金床沢	新城市		黄柳野	金床	南設楽郡鳳来町
221	D	380	池田沢	新城市		黄柳野	新田	南設楽郡鳳来町
221	D	381	広表沢	新城市		黄柳野	広表	南設楽郡鳳来町
221	D	382	山口洞	新城市		黄柳野	山口	南設楽郡鳳来町
221	D	383	陣座川A	新城市		黄柳野	山口	南設楽郡鳳来町
221	D	384	陣座川B	新城市		黄柳野	山口	南設楽郡鳳来町
221	D	385	法師作沢	新城市		黄柳野	法師作	南設楽郡鳳来町
221	D	386	法師作洞	新城市		黄柳野	法師作	南設楽郡鳳来町
221	D	387	松本沢	新城市		黄柳野	松本	南設楽郡鳳来町
221	D	388	丸渕沢	新城市		黄柳野	前田	南設楽郡鳳来町
221	D	389	宇利川第1支川	新城市		黄柳野	丸渕	南設楽郡鳳来町
221	D	390	黄柳野丸山沢	新城市		黄柳野	丸山	南設楽郡鳳来町
221	D	391	黄柳野丸山洞	新城市		黄柳野	丸山	南設楽郡鳳来町
221	D	392	宇利洞	新城市		黄柳野	切藤	南設楽郡鳳来町
221	D	393	深沢沢	新城市		黄柳野	深沢	南設楽郡鳳来町
221	D	394	新谷沢	新城市		黄柳野	新谷	南設楽郡鳳来町
221	D	395	黄柳川第8支川	新城市		黄柳野	新谷	南設楽郡鳳来町
221	D	396	達所洞	新城市		黄柳野	達所	南設楽郡鳳来町
221	D	397	達所沢	新城市		黄柳野	切藤	南設楽郡鳳来町
221	D	398	宇利川	新城市		黄柳野	切藤	南設楽郡鳳来町
221	D	399	宇利川第3支川	新城市		黄柳野	切藤	南設楽郡鳳来町
221	D	400	松山沢	新城市		上吉田	樋野	南設楽郡鳳来町
221	D	401	黄柳川第7支川	新城市		上吉田	西山	南設楽郡鳳来町
221	D	402	西山沢	新城市		上吉田	西山	南設楽郡鳳来町
221	D	403	大久保沢	新城市		上吉田	大久保	南設楽郡鳳来町
221	D	404	川上沢	新城市		上吉田	川上	南設楽郡鳳来町
221	D	405	明双沢	新城市		下吉田	明双	南設楽郡鳳来町
221	D	406	下吉田下田沢	新城市		下吉田	明双	南設楽郡鳳来町
221	D	407	黄柳川第5支川	新城市		下吉田	明双	南設楽郡鳳来町
221	D	408	下吉田市ヶ久保沢	新城市		下吉田	市ヶ久保	南設楽郡鳳来町
221	D	409	五反田沢A	新城市		下吉田	岡	南設楽郡鳳来町
221	D	410	五反田沢B	新城市		下吉田	岡	南設楽郡鳳来町
221	D	411	岡沢	新城市		下吉田	枯杉	南設楽郡鳳来町
221	D	412	小阿寺川第3支川	新城市		下吉田	紺屋平	南設楽郡鳳来町
221	D	413	定国沢	新城市		下吉田	定国	南設楽郡鳳来町
221	D	414	下吉田向山洞-1	新城市		下吉田	定国	南設楽郡鳳来町
221	D	415	下吉田定国洞	新城市		下吉田	定国	南設楽郡鳳来町
221	D	416	下吉田向山洞-2	新城市		下吉田	小阿寺	南設楽郡鳳来町
221	D	417	小阿寺洞	新城市		下吉田	小阿寺	南設楽郡鳳来町
221	D	418	小阿寺川第1支川	新城市		下吉田	柿平	南設楽郡鳳来町
221	D	419	下吉田向山沢	新城市		下吉田	向山	南設楽郡鳳来町
221	D	420	柿平沢	新城市		下吉田	柿平	南設楽郡鳳来町
221	D	421	嶋道沢	新城市		下吉田	山鳥道	南設楽郡鳳来町
221	D	422	小阿寺沢	新城市		下吉田	赤道	南設楽郡鳳来町
221	D	423	下吉田山中沢	新城市		下吉田	山中	南設楽郡鳳来町
221	D	424	下吉田山中洞	新城市		下吉田	山中	南設楽郡鳳来町
221	D	425	柿本沢	新城市		下吉田	田中	南設楽郡鳳来町
221	D	426	新戸川第2支川	新城市		下吉田	田中	南設楽郡鳳来町
221	D	427	田中沢	新城市		下吉田	田中	南設楽郡鳳来町
221	D	428	新戸川第1支川	新城市		下吉田	柿平	南設楽郡鳳来町
221	D	429	北新戸洞	新城市		下吉田	北新戸	南設楽郡鳳来町

221	D	430	下新戸沢	新城市		下吉田	北新戸	南設楽郡鳳来町
221	D	431	北新戸沢	新城市		下吉田	北新戸	南設楽郡鳳来町
221	D	432	新戸川第3支川	新城市		下吉田	北新戸	南設楽郡鳳来町
221	D	433	北山王沢	新城市		下吉田	北山王	南設楽郡鳳来町
221	D	434	北山王洞	新城市		下吉田	北山王	南設楽郡鳳来町
221	D	435	山五川	新城市		下吉田	南山王	南設楽郡鳳来町
221	D	436	新戸川第6支川	新城市		下吉田	北山王	南設楽郡鳳来町
221	D	437	南戸合沢	新城市		下吉田	南戸合	南設楽郡鳳来町
221	D	438	新戸川第9支川	新城市		下吉田	北戸合	南設楽郡鳳来町
221	D	439	新戸川A	新城市		下吉田	上新戸	南設楽郡鳳来町
221	D	440	新戸川B	新城市		下吉田	上新戸	南設楽郡鳳来町
221	D	441	上新戸沢	新城市		下吉田	上新戸	南設楽郡鳳来町
221	D	442	斧久保川	新城市		吉川	斧久保	新城市
221	D	443	絵下ノ入沢	新城市		吉川	絵下ノ入	新城市
221	D	444	後貝津沢	新城市		吉川	後貝津	新城市
221	D	445	青木林沢	新城市		吉川	後貝津	新城市
221	D	446	小川路洞	新城市		吉川	小川路	新城市
221	D	447	小川路川	新城市		吉川	小川路	新城市
221	D	448	井田沢	新城市		吉川	井田	新城市
221	D	449	間渡沢	新城市		吉川	間渡	新城市
221	D	450	広正沢	新城市		吉川	広正	新城市
221	D	451	こうろぎ沢	新城市		吉川	藤平	新城市
221	D	452	新井田沢A	新城市		吉川	新井田	新城市
221	D	453	新井田沢B	新城市		吉川	新井田	新城市
221	D	454	菖蒲沢	新城市		吉川	菖蒲	新城市
221	D	455	小黒田沢	新城市		吉川	小黒田沢	新城市
221	D	456	柿原一の沢	新城市		吉川	柿原	新城市
221	D	457	柿原二の沢	新城市		吉川	柿原	新城市
221	D	458	寒欠沢	新城市		吉川	寒欠	新城市
221	D	459	光田沢	新城市		吉川	寒欠	新城市
221	D	460	峠下沢	新城市		吉川	峠下	新城市
221	D	461	菖蒲洞	新城市		吉川	菖蒲	新城市
221	D	462	小川路1の沢	新城市		吉川	後貝津	新城市
221	D	463	柿原洞	新城市		吉川	柿原	新城市
221	D	464	中山洞	新城市		吉川	中山	新城市
221	D	465	井田洞	新城市		吉川	井田	新城市
221	D	466	間渡洞	新城市		吉川	間渡	新城市
221	D	467	時ノ沢	新城市		吉川	時ノ沢	新城市
221	D	468	峠下洞	新城市		吉川	時ノ沢	新城市
221	D	469	雲沢川第3支川	新城市		吉川	桂沢	新城市
221	D	470	雲沢川第2支川	新城市		吉川	雲沢	新城市
221	D	471	熊ノ谷川	新城市		日吉	宮ノ腰	新城市
221	D	472	大入川第2支川	新城市		日吉	百田	新城市
221	D	473	大入川第1支川	新城市		日吉	宮ノ腰	新城市
221	D	474	日吉塩沢	新城市		日吉	大沢	新城市
221	D	475	大入川第4支川A	新城市		日吉	南貝津	新城市
221	D	476	大入川第4支川B	新城市		日吉	南貝津	新城市
221	D	477	大入川第3支川A	新城市		日吉	伝水	新城市
221	D	478	大入川第3支川B	新城市		日吉	伝水	新城市
221	D	479	滝の入川第1支川	新城市		黒田	広見	新城市
221	D	480	稻荷沢A	新城市		黒田	北貝津	新城市
221	D	481	稻荷沢B	新城市		黒田	北貝津	新城市

221	D	482	神畑沢A	新城市		黒田	神畑	新城市
221	D	483	神畑沢B	新城市		黒田	神畑	新城市
221	D	484	神畑沢C	新城市		黒田	神畑	新城市
221	D	485	神畑洞	新城市		黒田	神畑	新城市
221	D	486	対子沢	新城市		小畑	新苗田	新城市
221	D	487	権現沢	新城市		小畑	奥谷	新城市
221	D	488	奥谷沢	新城市		小畑	奥谷	新城市
221	D	489	裾福洞川	新城市		小畑	大入	新城市
221	D	490	前父沢	新城市		小畑	前父	新城市
221	D	491	奥谷洞	新城市		小畑	奥谷	新城市
221	D	492	対子1の沢	新城市		小畑	対子	新城市
221	D	493	荒神ヶ入1の沢	新城市		小畑	荒神ヶ入	新城市
221	D	494	荒神ヶ入2の沢	新城市		小畑	荒神ヶ入	新城市
221	D	495	西屋敷沢	新城市		富岡	西屋敷	新城市
221	D	496	天王沢	新城市		八名井	下モ屋敷	新城市
221	D	497	山田入沢A	新城市		中宇利	山田	新城市
221	D	498	山田入沢B	新城市		中宇利	山田	新城市
221	D	499	山田入沢C	新城市		中宇利	山田	新城市
221	D	500	山田沢	新城市		中宇利	山田	新城市
221	D	501	大幡沢	新城市		中宇利	福津	新城市
221	D	502	丸山洞	新城市		中宇利	麻布	新城市
221	D	503	大脇屋敷洞	新城市		庭野	大脇	新城市
221	D	504	原川第1支川	新城市		庭野	大脇	新城市
221	D	505	原川第2支川	新城市		庭野	大脇	新城市
221	D	506	大場サコ洞	新城市		一鍬田	畠中	新城市
221	D	507	八枝1の沢	新城市		一鍬田	鍋倉	新城市
221	D	508	神田川	新城市		八名井	三ツ木山下	新城市
221	D	509	西沢(八名井沢)	新城市		八名井	宮ノ内	新城市
221	D	510	井ノ下沢	新城市		須長	井ノ下	新城市
221	D	511	黒口沢	新城市		牛倉	黒口	新城市
221	D	512	第1黒口洞	新城市		牛倉	黒口	新城市
221	D	513	第2黒口洞	新城市		牛倉	黒口	新城市
221	D	514	大宮川	新城市		牛倉	半蔵貝津	新城市
221	D	515	石井沢A	新城市		牛倉	石井	新城市
221	D	516	石井沢B	新城市		牛倉	石井	新城市
221	D	517	石井沢C	新城市		牛倉	石井	新城市
221	D	518	上円通沢	新城市		豊栄	白子ナギ	新城市
221	D	519	与女沢	新城市		豊栄	白子ナギ	新城市
221	D	520	豊栄白子ナギ沢	新城市		豊栄	白子ナギ	新城市
221	D	521	日通沢A	新城市		豊栄	白子ナギ	新城市
221	D	522	白子川A	新城市		豊栄	雷沢	新城市
221	D	523	白子川B	新城市		豊栄	雷沢	新城市
221	D	524	わし沢	新城市		豊栄	雷沢	新城市
221	D	525	秩父沢	新城市		豊栄	深山口	新城市
221	D	526	三ッ峯沢	新城市		豊栄	深山口	新城市
221	D	527	日通沢B	新城市		豊栄	石松	新城市
221	D	528	ミシ由沢	新城市		豊栄	堀田沢	新城市
221	D	529	山村沢	新城市		豊栄	小滝	新城市
221	D	530	東林沢	新城市		徳定	水ノ口	新城市
221	D	531	徳定川第1支川	新城市		徳定	柳沢	新城市
221	D	532	大入洞	新城市		徳定	大入	新城市
221	D	533	中山沢徳定川支川A	新城市		徳定	中山	新城市

221	D	534	中山沢徳定川支川B	新城市		徳定	中山	新城市
221	D	535	矢畑川	新城市		矢部	矢畑	新城市
221	D	536	西番上川A	新城市		片山	西番上	新城市
221	D	537	西番上川B	新城市		片山	西番上	新城市
221	D	538	住吉沢	新城市		有海	住吉	新城市
221	D	539	吉水沢	新城市		稲木	吉水	新城市
221	D	540	大洞入洞	新城市		稲木	大洞入	新城市
221	D	541	絵下ノ入洞	新城市		吉川	絵下ノ入	新城市
221	D	542	寒欠洞	新城市		吉川	寒欠	新城市
221	D	543	寒欠谷	新城市		吉川	寒欠	新城市
221	D	544	赤畑洞	新城市		市川	赤畑	新城市
221	D	545	第1大荷場沢	新城市		出沢	大荷場	新城市
221	D	546	宮ノ入沢	新城市		横川	宮ノ入	新城市
221	D	547	南植田沢	新城市		庭野	南植田	新城市
221	D	548	豊川第48支川	新城市		庭野	惣分	新城市
221	D	549	大脇屋敷沢	新城市		庭野	大脇屋敷	新城市
221	D	550	勝負沢	新城市		庭野	勝負	新城市
221	D	551	向屋敷沢	新城市		庭野	向屋敷	新城市
221	D	552	八名井田沢	新城市		庭野	八名井田	新城市
221	D	553	大洞山沢	新城市		豊栄	大洞山	新城市
221	D	554	清上野沢	新城市		庭野	清上野	新城市
221	D	555	清上野洞	新城市		庭野	清上野	新城市
221	D	556	薬師前沢?1	新城市		庭野	薬師前	新城市
221	D	557	薬師前沢?2	新城市		庭野	薬師前	新城市
221	D	558	薬師前沢?3	新城市		庭野	薬師前	新城市
221	D	559	広野洞	新城市		庭野	広野	新城市
221	D	560	樋田沢	新城市		日吉	樋田	新城市
221	D	561	上貝津洞	新城市		日吉	上貝津	新城市
221	D	562	ヨラキ沢	新城市		連合	ヨラキ	南設楽郡鳳来町
221	D	570	中根沢	新城市		連合	中根	南設楽郡鳳来町
221	D	577	黒淵沢	新城市		下吉田	黒淵	南設楽郡鳳来町
221	D	579	布里沢	新城市		布里	厚ノ久保	南設楽郡鳳来町
221	D	580	巴川第1支川	新城市		塩瀬	アテ	南設楽郡鳳来町
221	D	581	豊川第42支川	新城市		布里	大谷貝津	南設楽郡鳳来町
221	D	582	豊川第43支川	新城市		布里	寺前	南設楽郡鳳来町
221	D	583	島沢川	新城市		布里	若林	南設楽郡鳳来町
221	D	584	大持原沢A	新城市		塩瀬	大持原	南設楽郡鳳来町
221	D	585	大持原沢B	新城市		塩瀬	大持原	南設楽郡鳳来町
221	D	586	中貝津沢?1	新城市		塩瀬	中貝津	南設楽郡鳳来町
221	D	587	上貝津1の沢	新城市		塩瀬	上貝津	南設楽郡鳳来町
221	D	588	大貝津川	新城市		愛郷	大貝津	南設楽郡鳳来町
221	D	589	上貝津沢	新城市		愛郷	上貝津	南設楽郡鳳来町
221	D	590	多々目木沢A	新城市		愛郷	多々目木	南設楽郡鳳来町
221	D	591	多々目木沢B	新城市		愛郷	多々目木	南設楽郡鳳来町
221	D	592	上島田川	新城市		愛郷	前柴	南設楽郡鳳来町
221	D	593	川端沢	新城市		愛郷	川端	南設楽郡鳳来町
221	D	594	島田川第6支川	新城市		愛郷	八郎坂	南設楽郡鳳来町
221	D	595	河合タレ沢	新城市		愛郷	河合タレ	南設楽郡鳳来町
221	D	596	豊川第13支川A	新城市		愛郷	久保貝津	南設楽郡鳳来町
221	D	597	豊川第13支川B	新城市		愛郷	久保貝津	南設楽郡鳳来町
221	D	598	源氏川	新城市		愛郷	坂脇	南設楽郡鳳来町
221	D	599	愛郷沢	新城市		愛郷	平沢	南設楽郡鳳来町

221	D	600	豊川第17支川	新城市		愛郷	宇根	南設楽郡鳳来町
221	D	601	豊川第18支川	新城市		愛郷	御堂ノ上	南設楽郡鳳来町
221	D	602	鴉沢沢	新城市		愛郷	鴉沢	南設楽郡鳳来町
221	D	603	大貝津沢	新城市		愛郷	大貝津	南設楽郡鳳来町
221	D	604	宮脇沢	新城市		愛郷	宮脇	南設楽郡鳳来町
221	D	605	友久沢A	新城市		愛郷	友久	南設楽郡鳳来町
221	D	606	友久沢B	新城市		愛郷	友久	南設楽郡鳳来町
221	D	607	谷上2の沢	新城市		愛郷	谷上	南設楽郡鳳来町
221	D	608	谷上1の沢	新城市		愛郷	谷上	南設楽郡鳳来町
221	D	609	小立沢	新城市		愛郷	小立	南設楽郡鳳来町
221	D	610	縄手沢	新城市		愛郷	縄手	南設楽郡鳳来町
221	D	611	道貝津沢	新城市		愛郷	道貝津	南設楽郡鳳来町
221	D	612	市代洞	新城市		連合	市代	南設楽郡鳳来町
221	D	613	母子木沢	新城市		中島	不貝津	南設楽郡鳳来町
221	D	614	羽石沢	新城市		愛郷	羽石	南設楽郡鳳来町
221	D	001	塩沢	新城市		玖老勢	中村	南設楽郡鳳来町
221	D	002	海老川第5支川	新城市		玖老勢	クルミ沢	南設楽郡鳳来町
221	D	029	真菰二の沢	新城市		連合	真菰	南設楽郡鳳来町
221	D	057	上ノ入川	新城市		副川	笹林	南設楽郡鳳来町
221	D	058	五領沢	新城市		副川	大石平	南設楽郡鳳来町
221	D	059	栃木沢	新城市		玖老勢	大沢	南設楽郡鳳来町
221	D	060	新井沢	新城市		玖老勢	平治沢	南設楽郡鳳来町
221	D	061	高山下沢	新城市		玖老勢	高山下	南設楽郡鳳来町
221	D	062	平治沢川	新城市		玖老勢	高山下	南設楽郡鳳来町
221	D	063	大根沢	新城市		副川	平谷	南設楽郡鳳来町
221	D	064	杉の和手沢	新城市		玖老勢	上ノ平	南設楽郡鳳来町
221	D	065	栃下沢	新城市		玖老勢	外貝津	南設楽郡鳳来町
221	D	066	村上沢	新城市		玖老勢	大後	南設楽郡鳳来町
221	D	067	海老川第4支川	新城市		玖老勢	中屋	南設楽郡鳳来町
221	D	068	海老川第3支川	新城市		玖老勢	便福	南設楽郡鳳来町
221	D	069	海老川第2支川	新城市		玖老勢	便福	南設楽郡鳳来町
221	D	070	山の峰沢	新城市		玖老勢	山ノ峰	南設楽郡鳳来町
221	D	071	海老川第1支川	新城市		玖老勢	横道	南設楽郡鳳来町
221	D	072	横道沢	新城市		玖老勢	横手	南設楽郡鳳来町
221	D	073	市場沢	新城市		玖老勢	天神山	南設楽郡鳳来町
221	D	074	津々木沢	新城市		玖老勢	津々木	南設楽郡鳳来町
221	D	075	地造入沢	新城市		玖老勢	地造入	南設楽郡鳳来町
221	D	076	豊川第6支川	新城市		玖老勢	森下	南設楽郡鳳来町
221	D	077	白山沢	新城市		玖老勢	井戸下	南設楽郡鳳来町
221	D	106	宇連川第19支川	新城市		豊岡	ドウデイ	南設楽郡鳳来町
221	D	107	大当沢	新城市		豊岡	田ノ嶋	南設楽郡鳳来町
221	D	108	湯谷沢	新城市		豊岡	滝上	南設楽郡鳳来町
221	D	109	宇連川第14支川	新城市		豊岡	森下	南設楽郡鳳来町
221	D	110	大道沢	新城市		豊岡	大道下	南設楽郡鳳来町
221	D	122	真立川第3支川	新城市		睦平	下貝津	南設楽郡鳳来町
221	D	123	藤の山沢	新城市		睦平	藤ノ山	南設楽郡鳳来町
221	D	124	田口沢	新城市		睦平	田口	南設楽郡鳳来町
221	D	125	沢谷洞	新城市		睦平	不ツ田	南設楽郡鳳来町
221	D	126	不ツ田沢A	新城市		睦平	不ツ田	南設楽郡鳳来町
221	D	127	不ツ田沢B	新城市		睦平	不ツ田	南設楽郡鳳来町
221	D	128	六郎田沢	新城市		睦平	六郎田	南設楽郡鳳来町
221	D	129	真立川第5支川	新城市		睦平	奥ノ平	南設楽郡鳳来町

221	D	130	真立川第6支川	新城市		細川	日影	南設楽郡鳳来町
221	D	131	日影沢	新城市		細川	日影	南設楽郡鳳来町
221	D	132	神田口沢	新城市		細川	神田口	南設楽郡鳳来町
221	D	133	天白沢	新城市		細川	大沢	南設楽郡鳳来町
221	D	134	竹ノ平沢	新城市		細川	竹ノ平	南設楽郡鳳来町
221	D	135	真立川第16支川	新城市		細川	上ノ山	南設楽郡鳳来町
221	D	136	真立川第9支川	新城市		細川	駒場	南設楽郡鳳来町
221	D	137	真立川第10支川	新城市		細川	駒場	南設楽郡鳳来町
221	D	138	竹の谷沢	新城市		細川	竹ノ谷	南設楽郡鳳来町
221	D	139	真立川第12支川	新城市		細川	竹ノ谷	南設楽郡鳳来町
221	D	140	山下沢	新城市		細川	上ノ平	南設楽郡鳳来町
221	D	141	杉平沢	新城市		細川	上ノ平	南設楽郡鳳来町
221	D	142	稲平場沢支川A	新城市		富保	西谷下	南設楽郡鳳来町
221	D	143	稲平場沢支川B	新城市		富保	西谷下	南設楽郡鳳来町
221	D	144	小谷下沢	新城市		富保	小谷下	南設楽郡鳳来町
221	D	145	庵ノ入沢	新城市		富保	京兼	南設楽郡鳳来町
221	D	146	滝沢	新城市		門谷	柚ノ木田	南設楽郡鳳来町
221	D	147	柚ノ木沢	新城市		門谷	広表	南設楽郡鳳来町
221	D	148	宮ノ前沢A	新城市		富保	宮前	南設楽郡鳳来町
221	D	149	宮ノ前沢B	新城市		富保	宮前	南設楽郡鳳来町
221	D	150	宮ノ前洞	新城市		富保	宮前	南設楽郡鳳来町
221	D	151	宮ノ前1の沢	新城市		富保	宮前	南設楽郡鳳来町
221	D	152	大井川	新城市		富保	下畑	南設楽郡鳳来町
221	D	153	大井川1	新城市		富保	上貝津	南設楽郡鳳来町
221	D	154	中貝津沢	新城市		富保	岡道上	南設楽郡鳳来町
221	D	193	前畑沢	新城市		門谷	前畑	南設楽郡鳳来町
221	D	196	東門谷宮ノ前沢	新城市		門谷	宮ノ前	南設楽郡鳳来町
221	D	241	道目基川	新城市		富保	西ノ久保	南設楽郡鳳来町
221	D	242	北貝津沢	新城市		富保	北貝津	南設楽郡鳳来町
221	D	243	富保谷下沢	新城市		富保	谷下	南設楽郡鳳来町
221	D	244	西久保沢	新城市		富保	明川	南設楽郡鳳来町
221	D	359	宇連川第10支川	新城市		大野	ハナシ	南設楽郡鳳来町
221	D	360	宇連川第9支川	新城市		大野	中楠	南設楽郡鳳来町
221	D	563	稲目二の沢	新城市		連合	稲目	南設楽郡鳳来町
221	D	564	池野川第1支川	新城市		連合	稲目	南設楽郡鳳来町
221	D	565	池野川	新城市		連合	稲目	南設楽郡鳳来町
221	D	566	池野川第2支川	新城市		連合	稲目	南設楽郡鳳来町
221	D	567	境場沢	新城市		連合	境場	南設楽郡鳳来町
221	D	568	小別当沢	新城市		連合	小別当	南設楽郡鳳来町
221	D	569	栃久保沢	新城市		連合	栃久保	南設楽郡鳳来町
221	D	571	海老西沢洞	新城市		海老	西沢	南設楽郡鳳来町
221	D	572	谷川	新城市		海老	川向	南設楽郡鳳来町
221	D	573	松下沢	新城市		海老	松下	南設楽郡鳳来町
221	D	574	上谷沢	新城市		海老	上谷	南設楽郡鳳来町
221	D	575	川向沢	新城市		海老	川向	南設楽郡鳳来町
221	D	576	時浪沢	新城市		副川	時浪	南設楽郡鳳来町
221	D	578	谷川第1支川	新城市		海老	紙屋	南設楽郡鳳来町
221	D	615	池沢	新城市		海老	池ノ島	南設楽郡鳳来町
221	D	616	海老川第10支川	新城市		海老	宮脇	南設楽郡鳳来町
221	D	617	海老塚島川	新城市		海老	南貝津	南設楽郡鳳来町
221	D	618	海老川第9支川	新城市		副川	塚島	南設楽郡鳳来町
221	D	619	千部平沢	新城市		副川	大双瀬	南設楽郡鳳来町

221	D	620	貝浅口沢	新城市		副川	千部平	南設楽郡鳳来町
221	D	621	正法寺沢	新城市		海老	正法寺	南設楽郡鳳来町
221	D	622	柳久保沢	新城市		海老	柳久保	南設楽郡鳳来町
221	D	623	清水川	新城市		副川	清水	南設楽郡鳳来町
221	D	624	阿幸川	新城市		池場	下日向	南設楽郡鳳来町
221	D	625	下日向沢	新城市		池場	下日向	南設楽郡鳳来町
221	D	626	畑川第5支川	新城市		池場	下日向	南設楽郡鳳来町
221	D	627	大鹿沢	新城市		川合	浅井平	南設楽郡鳳来町
221	D	628	宇連川第29支川	新城市		名号	袋林	南設楽郡鳳来町
221	D	629	ハマイバ沢	新城市		名号	ハマイバ	南設楽郡鳳来町
221	D	630	井戸久保川	新城市		名号	井戸久保	南設楽郡鳳来町
221	D	631	宇連川第23支川	新城市		豊岡	葭ヶ滝	南設楽郡鳳来町
221	D	632	宇連川第20支川	新城市		名越	馬場地	南設楽郡鳳来町
221	D	633	宇連川第18支川	新城市		能登瀬	上ノ段	南設楽郡鳳来町
221	D	634	北沢	新城市		能登瀬	枯沢	南設楽郡鳳来町
221	D	635	能登瀬川	新城市		能登瀬	上ノ平	南設楽郡鳳来町
221	D	636	宇連川第17支川	新城市		能登瀬	白岩	南設楽郡鳳来町
221	D	637	宇連川第16支川	新城市		能登瀬	上谷平	南設楽郡鳳来町
221	D	638	宇連川第13支川	新城市		井代	星越	南設楽郡鳳来町
221	D	639	宇連川第15支川	新城市		豊岡	滝上	南設楽郡鳳来町
221	D	640	宝珠院沢	新城市		井代	寺下	南設楽郡鳳来町
221	D	641	井代沢	新城市		井代	大嶮峯	南設楽郡鳳来町
221	D	642	宇連川第30支川	新城市		井代	中久津	南設楽郡鳳来町
221	D	643	カラ沢	新城市		門谷	鳳来寺	南設楽郡鳳来町
221	D	644	音為川第3支川	新城市		門谷	鳳来寺	南設楽郡鳳来町
221	D	645	音為川第4支川	新城市		門谷	鳳来寺	南設楽郡鳳来町
221	D	646	子守沢	新城市		門谷	上浦	南設楽郡鳳来町
221	D	647	子守沢第1支川	新城市		門谷	上浦	南設楽郡鳳来町
221	D	648	中浦一の沢	新城市		門谷	大曲り	南設楽郡鳳来町
221	D	649	中浦二の沢	新城市		門谷	井戸ノ入	南設楽郡鳳来町
221	D	650	下浦沢	新城市		門谷	下浦	南設楽郡鳳来町
221	D	651	笠川沢	新城市		門谷	笠川	南設楽郡鳳来町
221	D	652	浦沢第1支川	新城市		門谷	下浦	南設楽郡鳳来町
221	D	653	笠川洞	新城市		門谷	笠川	南設楽郡鳳来町
221	D	654	笠川第2支川	新城市		門谷	笠川	南設楽郡鳳来町
221	D	655	笠川第1支川	新城市		門谷	笠川	南設楽郡鳳来町
221	D	656	笠川第3支川	新城市		門谷	笠川	南設楽郡鳳来町
221	D	657	鐘沢	新城市		門谷	合鏡	南設楽郡鳳来町
221	D	658	欒沢	新城市		門谷	欒	南設楽郡鳳来町
221	D	659	音為川第1支川	新城市		門谷	宮下	南設楽郡鳳来町
221	D	660	音為川第2支川	新城市		門谷	宮下	南設楽郡鳳来町
221	D	661	森脇沢	新城市		門谷	森脇	南設楽郡鳳来町
221	D	662	杉風呂沢	新城市		門谷	森脇	南設楽郡鳳来町
221	D	663	門谷杉風呂沢	新城市		門谷	杉風呂	南設楽郡鳳来町

建設事務所	箇所番号	区域名	市町村	旧市町村	大字	所在地(現在)	所在地(指定時)	区域の指定日	公示番号	指定面積	変更指定日	公示番号	変更指定日	公示番号
											1	(変更1)	2	(変更2)
1	4	滝ノ上	新城市	新城市		新城市字滝ノ上	新城市字滝ノ上	S45.1.28	第66号	1,837				
2	50	豊栄	新城市	新城市		新城市大字豊栄字臼子ナギ	新城市大字豊栄字臼子ナギ	S47.8.30	第698号	6,856	1981/02/25	第185号	1983/10/31	第1034号
3	68	権現	新城市	新城市	野田	新城市野田字権現	新城市野田字権現	S48.12.24	第1185号	19,200				
4	131	東沖野	新城市	新城市		新城市字東沖野	新城市字東沖野	S50.4.18	第401号	4,060				
5	191	西新町	新城市	新城市		新城市字西新町	新城市字西新町	S51.3.17	第256号	4,332				
6	192	藤沢	新城市	新城市	須長	新城市須長字藤沢	新城市須長字藤沢	S51.3.17	第256号	9,159	1983/06/06	第611号		
7	243	本城	新城市	新城市	豊島	新城市豊島字本城	新城市豊島字本城	S52.3.22	第265号	6,803				
8	244	水の口	新城市	新城市	徳定	新城市徳定字水の口	新城市徳定字水の口	S52.3.22	第265号	28,011	1981/04/20	第438号		
9	260	馬渡り	新城市	新城市	豊島	新城市豊島字馬渡り	新城市豊島字馬渡り	S53.3.20	第302号	3,140				
10	294	八幡	新城市	新城市	須長	新城市須長字八幡	新城市須長字八幡	S56.3.16	第276号	8,250				
11	295	大谷	新城市	新城市	上平井	新城市上平井字大谷	新城市上平井字大谷	S56.4.20	第437号	10,716				
12	296	東入船	新城市	新城市		新城市字東入船	新城市字東入船	S56.6.10	第656号	12,296				
13	310	吉水	新城市	新城市	稲木	新城市稲木字吉水	新城市稲木字吉水	S57.5.12	第525号	6,560				
14	321	大洞山	新城市	新城市	豊栄	新城市豊栄字大洞山	新城市豊栄字大洞山	S58.2.2	第99号	2,825	1989/01/18	第49号		
1	88	榎下(Ⅰ)	新城市	鳳来町	乗本	新城市乗本字榎下	南設楽郡鳳来町乗本字榎下	S49.10.21	第868号	8,779				
2	132	中島	新城市	鳳来町	愛郷	新城市愛郷字中島	南設楽郡鳳来町愛郷字中島	S50.4.18	第401号	8,202				
3	133	平沢	新城市	鳳来町	愛郷	新城市愛郷字平沢	南設楽郡鳳来町愛郷字平沢	S50.4.18	第401号	4,894				
4	134	川端	新城市	鳳来町	愛郷	新城市愛郷字川端	南設楽郡鳳来町愛郷字川端	S50.4.18	第401号	26,725	1985/12/27	第1227号		
5	179	丁塚	新城市	鳳来町	海老	新城市海老字丁塚	南設楽郡鳳来町海老字丁塚	S51.2.6	第132号	13,611	1994/01/28	第79号		
6	271	榎下(Ⅱ)	新城市	鳳来町	乗本	新城市乗本字榎下9-1	南設楽郡鳳来町乗本字榎下9-1	S54.2.26	第176号	6,660				
7	272	小島	新城市	鳳来町	一色	新城市一色字小島	南設楽郡鳳来町大字一色字小島	S54.2.26	第176号	4,080				
8	278	紺屋平	新城市	鳳来町	下吉田	新城市下吉田字紺屋平	南設楽郡鳳来町下吉田字紺屋平	S55.1.14	第37号	13,570				
9	409	田代	新城市	鳳来町	門谷	新城市門谷字北貝津	南設楽郡鳳来町門谷字北貝津	S63.2.17	第125号	15,119				
10	417	柿平	新城市	鳳来町	豊岡	新城市豊岡字池ノ嶋	南設楽郡鳳来町大字豊岡字池ノ嶋	S63.10.17	第918号	25,986				
11	421	小林	新城市	鳳来町	大野	新城市大野字小林	南設楽郡鳳来町大字大野字小林	H1.7.10	第623号	5,038				
12	525	下浦	新城市	鳳来町	門谷	新城市門谷字下浦	南設楽郡鳳来町大字門谷字下浦	H13.11.20	第811号	18,941				
13	544	本久	新城市	鳳来町		新城市乗本字東畑	新城市乗本字東畑	H17.12.2	第932号	19,033				
14	566	長篠	新城市	鳳来町		新城市大字長篠字観音前	新城市大字長篠字観音前	H21.1.30	第67号	10,455				
15	575	クルミ沢	新城市	鳳来町	玖老勢	新城市玖老勢字クルミ沢	新城市玖老勢字クルミ沢	H22.10.29	第622号	4,909				
1	89	布路	新城市	作手村	保永	新城市作手保永字布路	南設楽郡作手村大字保永字布路	S49.10.21	第868号	3,627	1983/10/17	第978号		
2	130	本郷	新城市	作手村	杉平	新城市作手杉平字本郷	南設楽郡作手村大字杉平字本郷	S50.4.18	第401号	15,841	1980/02/08	第118号	1996/07/24	第600号
3	135	折地	新城市	作手村	田代	新城市作手田代字折地	南設楽郡作手村大字田代字折地	S50.4.18	第401号	6,738				
4	136	長国	新城市	作手村	田原	新城市作手田原字長国	南設楽郡作手村大字田原字長国	S50.4.18	第401号	8,991				
5	230	東当	新城市	作手村	保永	新城市作手保永字東当	南設楽郡作手村大字保永字東当	S52.3.22	第265号	4,627				
6	279	長筋	新城市	作手村	岩波	新城市作手岩波字長筋	南設楽郡作手村大字岩波字長筋	S55.2.12	第124号	4,938				
7	305	儀光	新城市	作手村	守義	新城市作手守義字儀光	南設楽郡作手村大字守義字儀光	S56.9.24	第991号	4,719				
8	311	貝津	新城市	作手村	高松	新城市作手高松字貝津	南設楽郡作手村大字高松字貝津	S57.5.12	第525号	6,440				
9	312	小滝	新城市	作手村	守義	新城市作手守義字小滝	南設楽郡作手村大字守義字小滝	S57.5.12	第525号	5,460				
10	316	根地	新城市	作手村	田原	新城市作手田原字根地	南設楽郡作手村大字田原字根地	S57.8.11	第806号	23,082	1986/09/19	第797号		
11	362	大平	新城市	作手村	菅沼	新城市作手菅沼字大平	南設楽郡作手村大字菅沼字大平	S60.9.2	第859号	38,486	1989/10/27	第1009号		
12	363	持箆	新城市	作手村	大和田	新城市作手大和田字持箆	南設楽郡作手村大字大和田字持	S60.9.2	第859号	10,466				
13	422	郷上	新城市	作手村	守義	新城市作手守義字郷上	南設楽郡作手村大字守義字郷上	H1.7.10	第623号	11,264				
14	460	マンゼ	新城市	作手村	菅沼	新城市作手菅沼字マンゼ	南設楽郡作手村大字菅沼字マンゼ	H4.5.6	第489号	12,894				
15	477	中沢貝津	新城市	作手村	高松	新城市作手高松字中沢貝津	南設楽郡作手村大字高松字中沢貝津	H6.8.22	第742号	18,020				
16	526	経蔵	新城市	作手村	菅沼	新城市作手菅沼字経蔵	南設楽郡作手村大字菅沼字経蔵	H14.1.18	第36号	4,864				
17	531	本城	新城市	作手村	清岳	新城市作手清岳字本城	南設楽郡作手村大字清岳字本城	H15.1.17	第28号	12,186				

地すべり危険箇所・地すべり防止区域

平成27年4月1日現在

箇所名	所在地	地すべり防止区域の指定	地すべり防止区域の概要		
			面積(ha)	人家数	公共的建物数
市川	市川	—			
小畑	小畑	—			
大平	乗本字山の神入	○	26.26	15	
阿寺	下吉田字小河内	○	18.23	7	
田代	下吉田字田代	○	7.80	9	
小川	乗本字小川	○	12.41	50	
多利野	黄柳野字多利野	○	50.02	32	
四谷	四谷	○	62.95	41	小学校1
大林	四谷	—			
栗衣	乗本	—			
六本松	七郷一色	—			
浅川	七郷一色	—			
六田沢	七郷一色	—			
小阿寺	下吉田	—			
山中	下吉田	—			
黄柳野	黄柳野	—			
伍領	作手守義	—			
17か所		6か所	177.67ha	154戸	

(注)地すべり防止区域は、地すべり等防止法(昭和38年3月31日法律第30号)第3条に基づき国土交通大臣が指定したものである。

自然現象の種類	区域の名称	所在地	警	特	人家戸数		公共的建物数	
					土砂災害警戒区域	うち土砂災害特別警戒区域	土砂災害警戒区域	うち土砂災害特別警戒区域
急傾斜地の崩壊	宮前-1-1	作手高里字宮前	○	○	2	2	0	0
急傾斜地の崩壊	宮前-1-2	作手高里字宮前	○	○	0	0	2	2
急傾斜地の崩壊	クルミ沢	玖老勢字クルミ沢	○	○	0	0	1	1
急傾斜地の崩壊	追分	横川字追分	○	○	3	1	0	0
急傾斜地の崩壊	広貝津(Ⅰ)-1	横川字背戸山	○	○	7	0	0	0
急傾斜地の崩壊	広貝津(Ⅰ)-2	横川字背戸山	○	○	1	0	0	0
急傾斜地の崩壊	広貝津(Ⅱ)-1	横川字久保貝津	○	○	3	3	0	0
急傾斜地の崩壊	広貝津(Ⅱ)-2	横川字広貝津	○	○	4	4	0	0
急傾斜地の崩壊	仲平-1	横川字仲平	○	○	1	1	0	0
急傾斜地の崩壊	北沢-1	横川字仲平	○	○	2	1	0	0
急傾斜地の崩壊	長畑-1	横川字長畑	○	○	3	2	0	0
急傾斜地の崩壊	長畑-2	横川字長畑	○	○	1	1	0	0
急傾斜地の崩壊	長畑-3	横川字長畑	○	○	1	1	0	0
急傾斜地の崩壊	入り-1	横川字入り	○	○	1	1	0	0
土石流	塩沢	玖老勢字中村	○	○	0	0	0	0
土石流	海老川第5支川	玖老勢字クルミ沢	○	○	0	0	0	0
土石流	豊川第5支川	横川字追分	○	○	1	0	0	0
土石流	北沢沢	横川字仲平	○	○	0	0	0	0
土石流	相知ヶ入川-1	横川字相知ノ入	○	○	0	0	0	0
土石流	相知ヶ入川-2	横川字相知ノ入	○	○	1	0	0	0
土石流	中横山川-1	横川字入り	○	-	1	0	0	0
土石流	中横山川-2	横川字入り	○	-	0	0	0	0
急傾斜地の崩壊	上滝-1	横川字大久保	○	○	0	0	1	0
急傾斜地の崩壊	倉木-1-1	横川字倉木	○	○	1	1	0	0
急傾斜地の崩壊	倉木-1-2	横川字倉木	○	○	1	1	0	0
急傾斜地の崩壊	横川宮ノ前-1	横川字宮ノ前	○	○	4	3	1	0
急傾斜地の崩壊	横川宮ノ前-2	横川字宮ノ前	○	○	0	0	0	0
急傾斜地の崩壊	横川宮ノ前-3	横川字宮ノ前	○	○	1	1	0	0
急傾斜地の崩壊	宮貝津-1-1	横川字宮貝津	○	○	0	0	0	0
急傾斜地の崩壊	宮貝津-1-2	横川字宮貝津	○	○	1	1	0	0
土石流	宮貝津沢	横川字宮貝津	○	-	4	0	0	0
土石流	白鳥洞沢-1	横川字世リノ沢	○	○	0	0	0	0
土石流	白鳥洞沢-2	長篠字基石	○	○	1	0	0	0
急傾斜地の崩壊	合戸-1(左)	四谷	○	○	0	0	0	0
急傾斜地の崩壊	合戸-1(右)	四谷	○	○	0	0	1	0
急傾斜地の崩壊	小滝-1	作手守義字小滝	○	○	3	1	0	0
急傾斜地の崩壊	小滝-2	作手守義字小滝	○	○	5	4	0	0
急傾斜地の崩壊	守義本郷-1	作手守義字儀光	○	○	0	0	0	0
急傾斜地の崩壊	守義本郷-2	作手守義字本郷	○	○	4	2	0	0
急傾斜地の崩壊	向山-1	作手守義字向山	○	○	3	0	0	0
急傾斜地の崩壊	郷下-1	作手守義字郷下	○	○	3	2	2	1
急傾斜地の崩壊	儀光-1	作手守義字小滝向	○	○	0	0	0	0
土石流	合戸二の沢	四谷	○	○	0	0	1	0
土石流	徳後川	作手守義字小滝向	○	○	1	1	0	0
土石流	守義沢	作手守義字儀光向	○	○	2	0	0	0
土石流	儀光沢	作手守義字儀光	○	○	1	0	0	0
土石流	小滝沢	作手守義字小滝	○	○	2	0	0	0
土石流	郷西沢	作手守義字本郷	○	○	6	0	0	0
土石流	小田川	作手守義字本郷	○	○	5	0	0	0
急傾斜地の崩壊	牛馬屋-1	出沢(すざわ)字根岸谷下	○	○	1	0	0	0
急傾斜地の崩壊	牛馬屋-2	出沢字牛馬屋	○	○	2	1	0	0
急傾斜地の崩壊	八ノ平-1	出沢字八ノ平	○	○	1	1	0	0
急傾斜地の崩壊	八ノ平-2	出沢字八ノ平	○	○	2	1	0	0
急傾斜地の崩壊	根岸谷下-1	出沢字根岸谷下	○	○	1	1	0	0
急傾斜地の崩壊	西沢-1	出沢字西沢	○	○	1	1	0	0
急傾斜地の崩壊	西沢-2	出沢字西沢	○	○	1	1	0	0
急傾斜地の崩壊	中ヶ谷-1	出沢字中ヶ谷	○	○	3	2	0	0
急傾斜地の崩壊	中ヶ谷-2	出沢字中ヶ谷	○	○	2	1	0	0
急傾斜地の崩壊	身平橋-1	四谷	○	○	6	2	0	0
急傾斜地の崩壊	身平橋-2	四谷	○	○	4	4	0	0
急傾斜地の崩壊	身平橋-3	四谷	○	○	1	1	0	0
急傾斜地の崩壊	身平橋-4	四谷	○	○	1	0	0	0

自然現象の種類	区域の名称	所在地	警	特	人家戸数		公共的建物数	
					土砂災害警戒区域	うち土砂災害特別警戒区域	土砂災害警戒区域	うち土砂災害特別警戒区域
急傾斜地の崩壊	身平橋-5	四谷	○	○	0	0	0	0
急傾斜地の崩壊	赤松-1	四谷	○	○	1	1	0	0
急傾斜地の崩壊	平岩-1-1	四谷	○	○	1	1	0	0
急傾斜地の崩壊	平岩-1-2	四谷	○	○	1	1	0	0
急傾斜地の崩壊	清水-1	四谷	○	○	1	1	0	0
急傾斜地の崩壊	大久保-1-1	四谷	○	○	6	5	2	0
急傾斜地の崩壊	大久保-1-2	四谷	○	○	1	1	0	0
急傾斜地の崩壊	合戸-2	四谷	○	○	3	1	0	0
急傾斜地の崩壊	合戸-3	四谷	○	○	1	0	0	0
急傾斜地の崩壊	下横手-1	四谷	○	○	2	1	0	0
急傾斜地の崩壊	下横手-2	四谷	○	○	7	0	0	0
急傾斜地の崩壊	マセカド-1	四谷	○	○	1	0	0	0
急傾斜地の崩壊	大平-2	作手菅沼字大平	○	○	1	1	1	1
急傾斜地の崩壊	上前田-1-1	作手菅沼字上前田	○	○	2	1	0	0
急傾斜地の崩壊	上前田-1-2	作手菅沼字上前田	○	○	1	1	0	0
急傾斜地の崩壊	経蔵-1	作手菅沼字ヌメガイツ	○	○	2	1	0	0
急傾斜地の崩壊	経蔵-2	作手菅沼字ヌメガイツ	○	○	2	2	0	0
急傾斜地の崩壊	経蔵-3	作手菅沼字ヌメガイツ	○	○	1	1	0	0
急傾斜地の崩壊	経蔵-5	作手菅沼字マンゼ	○	○	1	1	0	0
急傾斜地の崩壊	蔵前-1	作手菅沼字蔵前	○	○	1	1	0	0
急傾斜地の崩壊	蔵前-2	作手菅沼字蔵前	○	○	1	0	0	0
急傾斜地の崩壊	下前田-1	作手菅沼字経蔵	○	○	1	0	0	0
急傾斜地の崩壊	マンゼ-1	作手菅沼字マンゼ	○	○	3	2	0	0
急傾斜地の崩壊	マンゼ-2	作手菅沼字マンゼ	○	○	1	0	0	0
土石流	竜泉洞	出沢字西沢	○	○	1	0	1	0
土石流	西沢洞	出沢字西沢	○	○	8	0	1	0
土石流	平沢	出沢字根岸谷下	○	○	0	0	0	0
土石流	牛馬屋一の沢	出沢字根岸谷下	○	○	3	0	0	0
土石流	牛馬屋二の沢	出沢字根岸谷下	○	○	5	0	0	0
土石流	錦砂川	出沢字牛馬屋	○	-	4	0	0	0
土石流	八ノ平洞	出沢字八ノ平	○	○	5	0	0	0
土石流	八ノ平沢	出沢字牛馬屋	○	○	7	0	0	0
土石流	八ノ平1の沢	出沢字八ノ平	○	-	5	0	0	0
土石流	的場田洞	出沢字八ノ平	○	○	0	0	0	0
土石流	真菰二の沢	連合字真菰	○	○	8	0	0	0
土石流	大林沢支川	四谷	○	○	1	0	0	0
土石流	大林沢	四谷	○	○	4	0	1	0
土石流	棚田沢	四谷	○	○	2	0	0	0
土石流	平岩沢	四谷	○	○	7	0	0	0
土石流	合戸川第2支川	四谷	○	○	7	0	0	0
土石流	上六沢-1	四谷	○	○	9	0	0	0
土石流	上六沢-2	四谷	○	-	3	0	0	0
土石流	合戸川第1支川	四谷	○	○	6	0	0	0
土石流	上滝一の沢	四谷	○	○	2	0	0	0
土石流	合戸一の沢	四谷	○	○	2	0	0	0
土石流	見返川	作手菅沼字マンゼ	○	○	3	0	0	0
土石流	マンゼ沢	作手菅沼字マンゼ	○	-	3	0	0	0
土石流	下前田沢-1	作手菅沼字下前田	○	○	0	0	0	0
土石流	下前田沢-2	作手菅沼字下前田	○	○	0	0	0	0
土石流	経蔵洞-1	作手菅沼字ヌメガイツ	○	○	0	0	1	0
土石流	経蔵洞-2	作手菅沼字ヌメガイツ	○	-	0	0	1	0
土石流	菅沼川第4支川	作手菅沼字ヌメガイツ	○	○	1	0	0	0
土石流	蔵前沢	作手菅沼字蔵前	○	○	0	0	0	0
急傾斜地の崩壊	七久保-1	出沢字七久保	○	○	1	1	1	1
急傾斜地の崩壊	大荷場-1	出沢字大荷場	○	○	2	2	0	0
急傾斜地の崩壊	銭亀-1-1	出沢字銭亀	○	○	0	0	0	0
急傾斜地の崩壊	銭亀-1-2	出沢字銭亀	○	○	2	1	0	0
急傾斜地の崩壊	銭亀-4	出沢字銭亀	○	○	1	1	0	0
急傾斜地の崩壊	椿キ-1	浅谷字椿キ	○	○	2	2	0	0
急傾斜地の崩壊	上ノ平-1	浅谷字上ノ平	○	○	1	1	0	0
急傾斜地の崩壊	武佐-1	浅谷字武佐	○	○	1	1	0	0
急傾斜地の崩壊	堂ノ上-1	浅谷字堂ノ上	○	○	1	0	0	0

自然現象の種類	区域の名称	所在地	警	特	人家戸数		公共的建物数	
					土砂災害警戒区域	うち土砂災害特別警戒区域	土砂災害警戒区域	うち土砂災害特別警戒区域
急傾斜地の崩壊	坪ノロ-1	浅谷字堂ノ上	○	○	1	0	0	0
急傾斜地の崩壊	坪ノロ-2	浅谷字坪ノロ	○	○	2	0	0	0
急傾斜地の崩壊	新城市-4	浅谷字又谷	○	○	0	0	1	1
急傾斜地の崩壊	芋久保-1	浅谷字芋久保	○	○	1	1	0	0
急傾斜地の崩壊	上ノ山	浅谷字上ノ山	○	○	4	4	0	0
急傾斜地の崩壊	浅谷野添-1	浅谷字野添	○	○	1	1	0	0
急傾斜地の崩壊	浅谷野添-2	浅谷字野添	○	○	3	3	0	0
急傾斜地の崩壊	賀門-1	須長字賀門	○	○	3	2	0	0
急傾斜地の崩壊	楠下-1	須長字楠下	○	○	0	0	1	1
急傾斜地の崩壊	丸山-1	須長字稲葉	○	○	5	2	0	0
急傾斜地の崩壊	松葉-1	須長字松葉	○	○	1	0	0	0
急傾斜地の崩壊	山崎-1	須長字山崎	○	○	3	1	0	0
急傾斜地の崩壊	天王-1	須長字天王	○	○	5	1	0	0
急傾斜地の崩壊	五領-1	玖老勢字平治沢	○	○	6	3	1	1
急傾斜地の崩壊	玖老勢上の平-1-1	玖老勢字上ノ平	○	○	4	3	0	0
急傾斜地の崩壊	玖老勢上の平-1-2	玖老勢字上ノ平	○	○	1	0	0	0
急傾斜地の崩壊	大後-1-1	玖老勢字中屋	○	○	4	2	0	0
急傾斜地の崩壊	大後-1-2	玖老勢字中屋	○	○	2	1	1	1
急傾斜地の崩壊	落貝津	玖老勢字落貝津	○	○	5	2	1	0
急傾斜地の崩壊	便福	玖老勢字便福	○	○	2	1	2	0
急傾斜地の崩壊	南貝津-1	玖老勢字丸山	○	○	3	0	1	0
急傾斜地の崩壊	笹沢	玖老勢字笹沢	○	○	8	5	1	0
急傾斜地の崩壊	渡合-1	玖老勢字渡合	○	○	1	0	1	0
急傾斜地の崩壊	大曲-1	玖老勢字大曲	○	○	2	1	0	0
急傾斜地の崩壊	長楽 (I)	玖老勢字小屋上	○	○	7	4	3	0
土石流	銭亀洞	出沢字銭亀	○	○	1	0	0	0
土石流	錦砂川第1支川	出沢字銭亀	○	○	1	0	0	0
土石流	五反田川	浅谷字椿キ	○	○	4	0	0	0
土石流	谷下沢	浅谷字武佐	○	○	0	0	0	0
土石流	堂ノ上沢	浅谷字堂ノ上	○	○	6	0	0	0
土石流	清水川-1	須長字清水	○	○	4	0	1	0
土石流	清水川-2	須長字清水	○	○	3	0	1	0
土石流	楠下沢	須長字楠下	○	○	0	0	0	0
土石流	連吾川支川	須長字八ツ沢	○	○	0	0	0	0
土石流	上ノ入川	副川字笹林	○	○	12	0	0	0
土石流	五領沢	副川字大石平	○	○	7	3	0	0
土石流	栃木沢	玖老勢字大沢	○	○	6	0	0	0
土石流	新井沢	玖老勢字平治沢	○	○	2	0	3	0
土石流	高山下沢	玖老勢字高山下	○	○	3	0	3	0
土石流	平治沢川	玖老勢字高山下	○	○	2	0	3	0
土石流	大根沢	副川字平谷	○	○	2	0	0	0
土石流	杉の和手沢	玖老勢字上ノ平	○	○	1	0	0	0
土石流	栃下沢	玖老勢字外貝津	○	○	2	0	0	0
土石流	村上沢	玖老勢字大後	○	-	7	0	0	0
土石流	海老川第4支川	玖老勢字中屋	○	○	10	0	0	0
土石流	海老川第3支川	玖老勢字便福	○	○	6	0	0	0
土石流	海老川第2支川	玖老勢字便福	○	○	1	0	2	0
土石流	山の峰沢	玖老勢字山ノ峰	○	○	12	0	0	0
土石流	海老川第1支川	玖老勢字横道	○	○	9	0	0	0
土石流	横道沢	玖老勢字横手	○	○	6	0	0	0
土石流	市場沢	玖老勢字天神山	○	○	26	0	2	0
土石流	津々木沢	玖老勢字津々木	○	○	0	0	0	0
土石流	地造入沢	玖老勢字地造入	○	○	0	0	0	0
土石流	豊川第6支川	玖老勢字森下	○	○	3	0	2	1
土石流	白山沢	玖老勢字井戸下	○	○	4	0	0	0
急傾斜地の崩壊	郷中A	作手守義字郷上	○	○	1	1	0	0
急傾斜地の崩壊	郷中B	作手守義字郷上	○	○	0	0	0	0
急傾斜地の崩壊	郷中C	作手守義字郷上	○	○	0	0	0	0
急傾斜地の崩壊	郷中D	作手守義字郷中	○	○	0	0	0	0
急傾斜地の崩壊	郷中E	作手守義字郷中	○	○	0	0	0	0
急傾斜地の崩壊	郷中F	作手守義字郷中	○	○	1	1	0	0
急傾斜地の崩壊	郷中-1-1	作手守義字郷中	○	○	1	1	0	0

自然現象の種類	区域の名称	所在地	警	特	人家戸数		公共的建物数	
					土砂災害警戒区域	うち土砂災害特別警戒区域	土砂災害警戒区域	うち土砂災害特別警戒区域
急傾斜地の崩壊	郷中-1-2	作手守義字郷中	○	○	1	0	0	0
急傾斜地の崩壊	上小夫田-1	作手守義字上小夫田	○	○	2	1	0	0
急傾斜地の崩壊	上小夫田-2	作手守義字上小夫田	○	○	1	1	0	0
急傾斜地の崩壊	郷向-1	作手守義字上小夫田	○	○	1	0	0	0
急傾斜地の崩壊	守義島-1	作手守義字島	○	○	1	1	0	0
急傾斜地の崩壊	前田-1	作手守義字前田	○	○	1	1	0	0
急傾斜地の崩壊	守義島-2	作手守義字島	○	○	2	2	0	0
急傾斜地の崩壊	守義島-3-1	作手守義字島	○	○	1	0	0	0
急傾斜地の崩壊	守義島-3-2	作手守義字島	○	○	1	1	0	0
急傾斜地の崩壊	守義島-4-1	作手守義字下貝津	○	○	1	0	0	0
急傾斜地の崩壊	守義島-4-2	作手守義字下貝津	○	○	2	1	0	0
急傾斜地の崩壊	上岩原-1-1	作手守義字上岩原	○	○	1	0	0	0
急傾斜地の崩壊	上岩原-1-2	作手守義字市道	○	○	2	2	0	0
急傾斜地の崩壊	山中-1-1	作手菅沼字山中	○	○	3	2	1	0
急傾斜地の崩壊	山中-1-2	作手菅沼字山中	○	○	2	1	0	0
急傾斜地の崩壊	落合-1	作手菅沼字山中	○	○	1	1	0	0
急傾斜地の崩壊	落合-2-1	作手菅沼字山中	○	○	1	1	0	0
急傾斜地の崩壊	落合-2-2	作手菅沼字山中	○	○	0	0	0	0
急傾斜地の崩壊	落合-3	作手菅沼字落合	○	○	2	1	0	0
急傾斜地の崩壊	大平-1-1	作手菅沼字大平	○	-	1	0	0	0
急傾斜地の崩壊	大平-1-2	作手菅沼字大平	○	○	0	0	0	0
急傾斜地の崩壊	大平-1-3	作手菅沼字大平	○	○	1	0	0	0
急傾斜地の崩壊	ソラマエ-1-1	作手善夫字ソラマエ	○	○	2	2	0	0
急傾斜地の崩壊	ソラマエ-1-2	作手善夫字ソラマエ	○	○	0	0	0	0
急傾斜地の崩壊	ソラマエ-2	作手善夫字ソラマエ	○	○	1	1	0	0
急傾斜地の崩壊	カイルケ-1	作手善夫字カイルケ	○	○	3	2	0	0
急傾斜地の崩壊	ヨコハタ-1	作手木和田字ヨコハタ	○	○	1	0	0	0
急傾斜地の崩壊	ヲカイツ-1	作手木和田字ヲカイツ	○	○	1	0	0	0
急傾斜地の崩壊	ヲカイツ-2	作手木和田字ヲカイツ	○	○	1	0	0	0
急傾斜地の崩壊	郷中G	作手守義字郷上	○	○	1	1	0	0
急傾斜地の崩壊	ヲカイツ-3	作手木和田字峯	○	○	1	1	0	0
急傾斜地の崩壊	前-1	作手木和田字前	○	○	1	0	0	0
急傾斜地の崩壊	梅ヶ平-1	作手木和田字梅ヶ平	○	○	1	1	0	0
急傾斜地の崩壊	八子-1	作手木和田字ヨコハタ	○	○	1	0	0	0
急傾斜地の崩壊	八子-2	作手木和田字谷山	○	○	2	0	0	0
急傾斜地の崩壊	東入船	字東入船	○	○	4	0	2	1
土石流	郷下沢	作手守義字郷上	○	-	5	0	0	0
土石流	道具津川-1	作手守義字郷向	○	-	2	0	0	0
土石流	道具津川-2	作手守義字郷西	○	○	1	0	0	0
土石流	山中沢第2支川	作手菅沼字山中	○	○	0	0	1	0
土石流	山中沢第3支川	作手菅沼字山中	○	○	0	0	1	1
土石流	山中沢上流-1	作手菅沼字山中	○	○	3	3	1	1
土石流	山中沢上流-2	作手菅沼字山中	○	-	0	0	0	0
土石流	山中沢	作手菅沼字山中	○	○	2	0	0	0
土石流	菅沼川第6支川	作手菅沼字山中	○	○	1	0	0	0
土石流	下林沢	作手善夫字キツ子サハ	○	○	2	0	0	0
土石流	キツネザワ右支川	作手善夫字キツ子サハ	○	○	0	0	1	0
土石流	キツネザワ左支川	作手善夫字キツ子サハ	○	○	0	0	1	0
土石流	菅沼川第7支川	作手善夫字マンゼ	○	○	3	3	0	0
土石流	菅沼川第1支川	作手善夫字ソラマエ	○	○	1	0	0	0
土石流	カイルケ川第1支川	作手善夫字カイルケ	○	○	0	0	0	0
土石流	カイルケ沢	作手善夫字カイルケ	○	-	1	0	0	0
土石流	前沢-1	作手木和田字ヲカイツ	○	-	2	0	0	0
土石流	前沢-2	作手木和田字ヲカイツ	○	○	2	0	0	0
土石流	前沢-3	作手木和田字ヲカイツ	○	○	2	0	1	0
土石流	ヲカイツ沢	作手木和田字ヲカイツ	○	○	1	0	0	0
土石流	サギ沢	作手木和田字ハマイバ	○	○	2	1	0	0
土石流	木和田川第1支川	作手木和田字ヲカイツ	○	-	3	0	0	0
土石流	カナガラ沢	作手木和田字前	○	○	2	0	0	0
土石流	ヤナガラ沢	作手木和田字前	○	○	1	0	0	0
土石流	梅平沢	作手木和田字梅ヶ平	○	○	2	0	0	0
土石流	八子川洞	作手木和田字八子	○	○	3	0	0	0

自然現象の種類	区域の名称	所在地	警	特	人家戸数		公共的建物数	
					土砂災害警戒区域	うち土砂災害特別警戒区域	土砂災害警戒区域	うち土砂災害特別警戒区域
土石流	八子川1	作手木和田字八子	○	○	8	0	0	0
土石流	八子川2	作手木和田字八子	○	—	4	0	0	0
急傾斜地の崩壊	ドウデイ	豊岡字ドウデイ	○	○	15	3	1	0
急傾斜地の崩壊	前山-1	豊岡字前山	○	○	4	2	0	0
急傾斜地の崩壊	南平-1	豊岡字南平	○	○	3	0	2	1
急傾斜地の崩壊	田ノ嶋-1	豊岡字田ノ嶋	○	○	8	1	1	0
急傾斜地の崩壊	田ノ嶋-4	豊岡字田ノ嶋	○	○	3	2	0	0
急傾斜地の崩壊	田ノ嶋-3-1	豊岡字田ノ嶋	○	○	3	1	0	0
急傾斜地の崩壊	田ノ嶋-3-2	豊岡字田ノ嶋	○	○	2	0	0	0
急傾斜地の崩壊	中杉上	豊岡字中杉上	○	○	4	1	0	0
急傾斜地の崩壊	豊岡森下-1	豊岡字森下	○	○	5	1	0	0
急傾斜地の崩壊	引地-1	豊岡字女瀨	○	○	2	1	0	0
急傾斜地の崩壊	引地-2	豊岡字大道上	○	○	14	6	0	0
急傾斜地の崩壊	原-1	富栄字原	○	○	3	1	1	0
急傾斜地の崩壊	大峠(Ⅱ)	富栄字東貝津	○	○	6	2	1	1
急傾斜地の崩壊	甚居貝津-1	富栄字甚居貝津	○	○	9	2	0	0
急傾斜地の崩壊	寺林(Ⅰ)	富栄字大貝津	○	○	8	4	1	1
急傾斜地の崩壊	寺林(Ⅱ)	富栄字大道上	○	○	10	4	1	0
急傾斜地の崩壊	浜井場-1	竹ノ輪字浜井場	○	○	1	0	0	0
急傾斜地の崩壊	浜井場-2	竹ノ輪字浜井場	○	○	2	1	0	0
急傾斜地の崩壊	入中-1	竹ノ輪字入中	○	○	8	5	0	0
急傾斜地の崩壊	入中-2	竹ノ輪字入中	○	○	3	3	0	0
急傾斜地の崩壊	西竹ノ輪	竹ノ輪字上洞	○	○	9	6	0	0
急傾斜地の崩壊	橋本-2	竹ノ輪字橋本	○	○	0	0	0	0
急傾斜地の崩壊	橋本	竹ノ輪字橋本	○	○	3	0	1	0
急傾斜地の崩壊	橋本-1	竹ノ輪字橋本	○	○	3	1	0	0
急傾斜地の崩壊	大次田-1	竹ノ輪字大次田	○	○	4	2	0	0
急傾斜地の崩壊	大次田-2	竹ノ輪字大次田	○	○	1	1	0	0
急傾斜地の崩壊	山口-1	竹ノ輪字山口	○	○	2	1	0	0
土石流	宇連川第19支川	豊岡字ドウデイ	○	○	14	0	1	0
土石流	大当沢	豊岡字田ノ嶋	○	○	5	5	1	1
土石流	湯谷沢	豊岡字滝上	○	○	10	0	2	0
土石流	宇連川第14支川	豊岡字森下	○	○	14	1	0	0
土石流	大道沢	豊岡字大道下	○	○	2	0	0	0
土石流	東貝津沢	富栄字東貝津	○	○	3	2	1	0
土石流	大徳寺川	富栄字森下	○	○	0	0	0	0
土石流	長沢沢	竹ノ輪字石神	○	○	2	1	0	0
土石流	浜井場沢	竹ノ輪字浜井場	○	—	3	0	0	0
土石流	竹ノ輪川第1支川	竹ノ輪字入中	○	○	12	0	0	0
土石流	竹ノ輪川第2支川	竹ノ輪字入中	○	—	3	0	0	0
土石流	竹ノ輪川第3支川	竹ノ輪字入中	○	○	5	0	0	0
土石流	入中沢	竹ノ輪字上洞	○	○	8	8	0	0
土石流	竹ノ輪川第4支川	竹ノ輪字大次田	○	○	3	0	0	0
土石流	竹ノ輪川第5支川	竹ノ輪字大次田	○	○	9	2	0	0
土石流	山口沢	竹ノ輪字山口	○	○	2	0	0	0
急傾斜地の崩壊	勝負坂A	大野字勝負坂	○	○	0	0	0	0
急傾斜地の崩壊	勝負坂B	大野字勝負坂	○	○	0	0	0	0
急傾斜地の崩壊	睦平下貝津-1	睦平字田口	○	○	2	0	0	0
急傾斜地の崩壊	六郎田-1	睦平字六郎田	○	○	24	7	0	0
急傾斜地の崩壊	六郎貝津-1	睦平字六郎貝津	○	○	2	1	0	0
急傾斜地の崩壊	東貝津-1	睦平字東貝津	○	○	6	2	0	0
急傾斜地の崩壊	細川(Ⅰ)	細川字堂貝津	○	○	7	4	0	0
急傾斜地の崩壊	神田口-1	細川字神田口	○	○	3	2	0	0
急傾斜地の崩壊	細川(Ⅱ)	細川字竹ノ平	○	○	6	1	0	0
急傾斜地の崩壊	細川上ノ山-1	細川字上ノ山	○	○	1	0	0	0
急傾斜地の崩壊	駒場-1	細川字駒場	○	○	6	1	0	0
急傾斜地の崩壊	猪ノ又-1A	細川字駒場	○	○	1	0	0	0
急傾斜地の崩壊	猪ノ又-1B	細川字竹ノ谷	○	○	1	0	0	0
急傾斜地の崩壊	猪ノ又	細川字猪ノ又	○	○	12	1	0	0
急傾斜地の崩壊	広見-2	細川字上ノ平	○	○	6	0	0	0
急傾斜地の崩壊	杉平-1	細川字杉ノ平	○	○	4	0	0	0
急傾斜地の崩壊	土合	細川字土合	○	○	0	0	0	0

自然現象の種類	区域の名称	所在地	警	特	人家戸数		公共的建物数	
					土砂災害警戒区域	うち土砂災害特別警戒区域	土砂災害警戒区域	うち土砂災害特別警戒区域
土石流	真立川第3支川	睦平字下貝津	○	○	3	0	0	0
土石流	藤の山沢	睦平字藤ノ山	○	○	2	0	1	0
土石流	田口沢	睦平字田口	○	-	5	0	0	0
土石流	沢谷洞	睦平字不ツ田	○	○	0	0	0	0
土石流	不ツ田沢A	睦平字不ツ田	○	○	0	0	0	0
土石流	不ツ田沢B	睦平字不ツ田	○	○	3	0	0	0
土石流	六郎田沢	睦平字六郎田	○	○	11	0	0	0
土石流	真立川第5支川	睦平字奥ノ平	○	○	1	0	0	0
土石流	真立川第6支川	細川字日影	○	○	2	0	0	0
土石流	日影沢	細川字日影	○	○	4	0	0	0
土石流	神田口沢	細川字神田口	○	○	5	0	1	0
土石流	天白沢	細川字大沢	○	○	1	0	2	1
土石流	竹ノ平沢	細川字竹ノ平	○	○	2	0	2	0
土石流	真立川第16支川	細川字上ノ山	○	○	5	0	1	0
土石流	真立川第9支川	細川字駒場	○	○	1	0	0	0
土石流	真立川第10支川	細川字駒場	○	○	2	0	0	0
土石流	竹の谷沢	細川字竹ノ谷	○	○	2	0	0	0
土石流	真立川第12支川	細川字竹ノ谷	○	○	8	4	0	0
土石流	山下沢	細川字上ノ平	○	○	2	0	0	0
土石流	杉平沢	細川字上ノ平	○	○	2	0	0	0
急傾斜地の崩壊	門谷広表-1A	門谷字広峰	○	○	1	0	0	0
急傾斜地の崩壊	門谷広表-1B	門谷字広表	○	○	1	0	0	0
急傾斜地の崩壊	栃沢1	門谷字栃沢	○	○	1	1	0	0
急傾斜地の崩壊	栃沢2A	門谷字栃沢	○	○	2	1	0	0
急傾斜地の崩壊	栃沢2B	門谷字栃沢	○	○	1	1	0	0
急傾斜地の崩壊	袖ノ木田-1A	門谷字袖ノ木田	○	○	1	1	0	0
急傾斜地の崩壊	袖ノ木田-1B	門谷字袖ノ木田	○	○	1	1	0	0
急傾斜地の崩壊	門谷前田-1A	門谷字前田	○	○	1	1	0	0
急傾斜地の崩壊	門谷前田-1B	門谷字トヤバ	○	○	2	1	0	0
急傾斜地の崩壊	宮ノ脇-1	門谷字宮ノ脇	○	○	3	3	0	0
急傾斜地の崩壊	黒谷-1	門谷字黒谷	○	○	2	0	0	0
急傾斜地の崩壊	京兼	富保字京兼	○	○	6	5	0	0
急傾斜地の崩壊	富保大貝津-1	富保字道上	○	○	5	1	0	0
急傾斜地の崩壊	道上-2	富保字道上	○	○	2	2	0	0
急傾斜地の崩壊	道上-1	富保字日焼	○	○	1	1	0	0
急傾斜地の崩壊	宮前	富保字上大草	○	○	6	1	0	0
急傾斜地の崩壊	宮ノ前	富保字宮前	○	○	11	4	0	0
急傾斜地の崩壊	富保宮ノ前-1	富保字宮前	○	○	2	1	0	0
急傾斜地の崩壊	下畑-1	富保字下畑	○	○	6	3	0	0
急傾斜地の崩壊	下畑-2A	富保字下畑	○	○	1	0	0	0
急傾斜地の崩壊	下畑-2B	富保字下畑	○	○	3	1	0	0
急傾斜地の崩壊	富保上貝津-1A	富保字上貝津	○	○	3	1	0	0
急傾斜地の崩壊	富保上貝津-1B	富保字上貝津	○	○	3	1	0	0
急傾斜地の崩壊	川島-1	富保字川島	○	○	2	2	0	0
急傾斜地の崩壊	稲干場-1	富保字稲干場	○	○	1	1	0	0
急傾斜地の崩壊	稲干場-2	富保字稲干場	○	○	2	2	0	0
急傾斜地の崩壊	荒井前-1	富保字荒井前	○	○	5	5	0	0
急傾斜地の崩壊	富保中貝津-1	富保字道上	○	○	8	4	0	0
急傾斜地の崩壊	道下-1	富保字道下	○	○	3	1	0	0
急傾斜地の崩壊	作角-1	只持字作角	○	○	1	1	0	0
急傾斜地の崩壊	杉下A	只持字松峯	○	○	1	1	0	0
急傾斜地の崩壊	杉下B	只持字杉下	○	○	7	1	0	0
急傾斜地の崩壊	中貝津	只持字中貝津	○	○	4	2	0	0
急傾斜地の崩壊	只持A	只持字宮ノ前	○	○	5	1	2	1
急傾斜地の崩壊	只持B	只持字宮ノ前	○	○	1	1	0	0
急傾斜地の崩壊	カラサワ-1	只持字カラサワ	○	○	1	0	0	0
急傾斜地の崩壊	大筋	只持字大筋	○	○	8	5	0	0
土石流	稲平場沢支川A	富保字西谷下	○	○	0	0	0	0
土石流	稲平場沢支川B	富保字西谷下	○	○	0	0	0	0
土石流	小谷下沢	富保字小谷下	○	○	0	0	0	0
土石流	庵ノ入沢	富保字京兼	○	○	1	0	0	0
土石流	滝沢	門谷字袖ノ木田	○	○	1	1	0	0

自然現象の種類	区域の名称	所在地	警	特	人家戸数		公共的建物数	
					土砂災害警戒区域	うち土砂災害特別警戒区域	土砂災害警戒区域	うち土砂災害特別警戒区域
土石流	柚ノ木沢	門谷字広表	○	○	0	0	0	0
土石流	宮ノ前沢A	富保字宮前	○	○	6	0	0	0
土石流	宮ノ前沢B	富保字宮前	○	○	7	0	0	0
土石流	宮ノ前洞	富保字宮前	○	○	3	2	0	0
土石流	宮ノ前1の沢	富保字宮前	○	○	2	0	0	0
土石流	大井川A	富保字下畑	○	○	10	6	0	0
土石流	大井川B	富保字上貝津	○	○	6	0	0	0
土石流	中貝津沢 (221-D-154)	富保字岡道上	○	○	2	0	0	0
土石流	豊川第1 2支川	只持字作角	○	○	2	0	0	0
土石流	豊川第4 6支川	只持字杉下	○	○	9	0	0	0
土石流	豊川第1 0支川	只持字中貝津	○	—	4	0	0	0
土石流	豊川第9支川	只持字カラサワ	○	○	1	0	0	0
急傾斜地の崩壊	内ノ沢-1	作手大和田字内ノ沢	○	○	3	1	0	0
急傾斜地の崩壊	道瓦-1	作手大和田字溝下	○	○	1	0	0	0
急傾斜地の崩壊	溝下-1	作手大和田字溝下	○	○	3	1	0	0
急傾斜地の崩壊	持簞-2	作手大和田字溝下	○	○	0	0	0	0
急傾斜地の崩壊	持簞-1	作手大和田字持簞	○	○	1	1	0	0
急傾斜地の崩壊	持簞	作手大和田字持簞	○	○	8	5	0	0
急傾斜地の崩壊	滝ノ入	作手保永字滝ノ入	○	○	3	3	0	0
急傾斜地の崩壊	四郎田-1	作手保永字四郎田	○	○	3	3	0	0
急傾斜地の崩壊	井ノ表-1A	作手保永字四郎田	○	○	3	1	0	0
急傾斜地の崩壊	井ノ表-1B	作手保永字四郎田	○	○	1	1	0	0
急傾斜地の崩壊	井ノ表-1C	作手保永字四郎田	○	○	2	2	0	0
急傾斜地の崩壊	井ノ表-1D	作手保永字四郎田	○	○	1	0	1	1
急傾斜地の崩壊	井ノ表-1E	作手保永字四郎田	○	○	1	0	0	0
急傾斜地の崩壊	東当A	作手保永字四郎田	○	○	1	0	0	0
急傾斜地の崩壊	東当B	作手保永字東当	○	○	9	7	1	2
急傾斜地の崩壊	井ノ表-2	作手保永字井ノ表	○	○	2	1	0	0
急傾斜地の崩壊	本郷	作手杉平字本郷	○	○	8	5	2	1
急傾斜地の崩壊	杉平本郷-1A	作手杉平字本郷	○	○	5	3	1	0
急傾斜地の崩壊	杉平本郷-1B	作手杉平字本郷	○	—	2	0	0	0
急傾斜地の崩壊	杉平本郷-2	作手杉平字本郷	○	○	1	0	0	0
急傾斜地の崩壊	杉平本郷-3	作手杉平字長釣	○	○	1	0	0	0
急傾斜地の崩壊	杉平本郷-4	作手杉平字長釣	○	○	2	0	0	0
急傾斜地の崩壊	犬平-2	作手田代字犬平	○	○	2	1	0	0
急傾斜地の崩壊	犬平-3	作手田代字犬平	○	○	3	2	0	0
急傾斜地の崩壊	犬平-1	作手田代字犬平	○	○	2	1	0	0
急傾斜地の崩壊	折地-1A	作手田代字寺沢	○	○	1	0	0	0
急傾斜地の崩壊	折地-1B	作手田代字寺沢	○	○	1	1	0	0
急傾斜地の崩壊	折地-1C	作手田代字寺沢	○	○	1	1	0	0
急傾斜地の崩壊	折地-1D	作手田代字寺沢	○	○	2	0	0	0
急傾斜地の崩壊	折地-1E	作手田代字高根	○	○	1	1	0	0
急傾斜地の崩壊	郷橋-1	作手田代字田代貝津	○	○	0	0	0	0
急傾斜地の崩壊	折地A	作手田代字折地	○	○	5	3	0	0
急傾斜地の崩壊	折地B	作手田代字折地	○	○	2	1	0	0
急傾斜地の崩壊	柳橋-1	作手田代字柳橋	○	○	3	3	0	0
急傾斜地の崩壊	梅平-1	作手田代字梅平	○	○	2	1	0	0
急傾斜地の崩壊	小田代-1	作手田代字小田代	○	○	1	1	1	0
急傾斜地の崩壊	小田代-2	作手田代字小田代	○	○	1	0	1	0
急傾斜地の崩壊	大田代-3	作手田代字大田代	○	○	1	1	0	0
急傾斜地の崩壊	大田代-1A	作手田代字大田代	○	○	1	1	0	0
急傾斜地の崩壊	大田代-1B	作手田代字大田代	○	○	1	1	0	0
急傾斜地の崩壊	大田代	作手田代字大田代	○	○	4	2	0	0
急傾斜地の崩壊	大田代-2	作手田代字桜ヶ入	○	○	3	2	0	0
急傾斜地の崩壊	吉ノ口-1	作手荒原字吉ノ口	○	○	1	1	0	0
急傾斜地の崩壊	吉ノ口-2	作手荒原字吉ノ口	○	○	1	1	0	0
急傾斜地の崩壊	寺木野-1	作手荒原字寺木野	○	○	1	1	0	0
急傾斜地の崩壊	寺木野-2	作手荒原字寺木野	○	○	1	1	0	0
急傾斜地の崩壊	六本松 (Ⅱ) A	七郷一色字六本松	○	○	1	1	1	1
急傾斜地の崩壊	六本松 (Ⅱ) B	七郷一色字六本松	○	○	0	0	1	1
急傾斜地の崩壊	六本松 (Ⅱ) C	七郷一色字六本松	○	○	2	2	1	1
急傾斜地の崩壊	六本松 (Ⅰ) A	七郷一色字六本松	○	○	2	1	2	2

自然現象の種類	区域の名称	所在地	警	特	人家戸数		公共的建物数	
					土砂災害警戒区域	うち土砂災害特別警戒区域	土砂災害警戒区域	うち土砂災害特別警戒区域
急傾斜地の崩壊	六本松 (I) B	七郷一色字六本松	○	○	1	1	2	2
急傾斜地の崩壊	六本松 (I) C	七郷一色字六本松	○	○	2	1	2	2
急傾斜地の崩壊	向久保-1	七郷一色字向久保	○	○	5	1	0	0
急傾斜地の崩壊	黒沢-1	七郷一色字黒沢	○	○	2	2	0	0
急傾斜地の崩壊	黒沢-2	七郷一色字黒沢	○	○	1	1	0	0
急傾斜地の崩壊	黒沢-3	七郷一色字黒沢	○	○	1	1	0	0
急傾斜地の崩壊	浅川-1	七郷一色字浅川	○	○	1	1	0	0
急傾斜地の崩壊	七郷一色上貝津-1A	七郷一色字上貝津	○	○	2	1	0	0
急傾斜地の崩壊	七郷一色上貝津-1B	七郷一色字六本松	○	○	1	1	0	0
急傾斜地の崩壊	七郷一色上貝津-1C	七郷一色字上貝津	○	○	2	0	0	0
急傾斜地の崩壊	七郷一色上貝津-1D	七郷一色字折地	○	○	0	0	0	0
急傾斜地の崩壊	七郷一色西貝津-1	七郷一色字上貝津	○	○	3	1	0	0
急傾斜地の崩壊	七郷一色西貝津-2	七郷一色字西貝津	○	○	1	1	0	0
急傾斜地の崩壊	六本松-1	七郷一色字六本松	○	○	1	1	0	0
急傾斜地の崩壊	七郷一色折地-1	七郷一色字折地	○	○	1	1	0	0
急傾斜地の崩壊	夏明-1A	七郷一色字夏明	○	○	1	0	0	0
急傾斜地の崩壊	夏明-1B	七郷一色字夏明	○	○	1	0	0	0
急傾斜地の崩壊	夏明-2A	七郷一色字夏明	○	○	1	1	0	0
急傾斜地の崩壊	夏明-2B	七郷一色字夏明	○	○	1	1	0	0
急傾斜地の崩壊	向久保-2	七郷一色字向久保	○	○	1	1	0	0
急傾斜地の崩壊	向久保-3	七郷一色字向久保	○	○	0	0	0	0
急傾斜地の崩壊	縦沢-1A	七郷一色字六本松	○	○	2	0	0	0
急傾斜地の崩壊	縦沢-1B	七郷一色字縦沢	○	○	2	2	0	0
急傾斜地の崩壊	縦沢-2	七郷一色字板橋	○	○	1	1	0	0
急傾斜地の崩壊	大木谷-1	七郷一色字大木谷	○	○	1	1	0	0
急傾斜地の崩壊	大木谷-2	七郷一色字大木谷	○	○	0	0	0	0
急傾斜地の崩壊	大木谷-3A	七郷一色字板橋	○	○	2	1	0	0
急傾斜地の崩壊	大木谷-3B	七郷一色字大木谷	○	○	0	0	0	0
急傾斜地の崩壊	西六田沢-1	七郷一色字西六田沢	○	○	2	2	0	0
急傾斜地の崩壊	東六田沢-1	七郷一色字東六田沢	○	○	0	0	0	0
急傾斜地の崩壊	門谷宮ノ前-1	門谷字宮ノ前	○	○	1	1	1	1
急傾斜地の崩壊	前畑-1	門谷字前畑	○	○	2	1	0	0
急傾斜地の崩壊	前畑-2A	門谷字前畑	○	○	2	2	0	0
急傾斜地の崩壊	前畑-2B	門谷字前畑	○	○	2	0	0	0
急傾斜地の崩壊	前畑-3	門谷字前畑	○	○	1	1	0	0
急傾斜地の崩壊	地藏前-1	門谷字地藏ノ前	○	○	2	1	0	0
急傾斜地の崩壊	黒沢-4	七郷一色字黒沢	○	○	1	1	0	0
急傾斜地の崩壊	黒沢-5	七郷一色字黒沢	○	○	1	0	0	0
急傾斜地の崩壊	黒沢-6	七郷一色字黒沢	○	○	1	1	0	0
急傾斜地の崩壊	浅川-2	七郷一色字浅川	○	○	1	1	0	0
急傾斜地の崩壊	七郷一色折地-2	七郷一色字折地	○	○	1	1	0	0
急傾斜地の崩壊	向久保-4	七郷一色字向久保	○	○	1	0	0	0
急傾斜地の崩壊	西六田沢-2	七郷一色字西六田沢	○	○	2	0	0	0
急傾斜地の崩壊	西六田沢-3	七郷一色字西六田沢	○	○	1	1	0	0
急傾斜地の崩壊	西六田沢-4	七郷一色字西六田沢	○	○	1	0	0	0
急傾斜地の崩壊	西六田沢-5	七郷一色字西六田沢	○	○	1	1	0	0
急傾斜地の崩壊	東六田沢-2	七郷一色字東六田沢	○	○	1	0	0	0
急傾斜地の崩壊	東六田沢-3	七郷一色字東六田沢	○	○	1	1	0	0
急傾斜地の崩壊	東六田沢-4	七郷一色字東六田沢	○	○	1	1	0	0
急傾斜地の崩壊	東六田沢-5	七郷一色字東六田沢	○	○	1	0	0	0
急傾斜地の崩壊	地藏前-2	門谷字地藏ノ前	○	○	1	1	0	0
急傾斜地の崩壊	地藏前-3	門谷字地藏ノ前	○	○	1	0	0	0
土石流	寺横川	作手大和田字内ノ沢	○	○	4	2	0	0
土石流	道瓦沢	作手大和田字道瓦	○	○	0	0	0	0
土石流	満下川	作手大和田字溝下	○	○	3	3	0	0
土石流	持簞沢	作手大和田字持簞	○	○	2	0	0	0
土石流	巴川第10支川	作手保永字四郎田	○	○	1	0	0	0
土石流	巴川第9支川	作手保永字四郎田	○	○	4	0	2	0
土石流	巴川第11支川	作手杉平字本郷	○	○	10	0	4	0
土石流	打木沢	作手杉平字長釣	○	○	1	1	0	0
土石流	田代川	作手田代字犬平	○	○	1	0	0	0
土石流	小田代川	作手田代字小田代	○	—	0	0	1	0

自然現象の種類	区域の名称	所在地	警	特	人家戸数		公共的建物数	
					土砂災害警戒区域	うち土砂災害特別警戒区域	土砂災害警戒区域	うち土砂災害特別警戒区域
土石流	小田代川-1	作手田代字坂尻	○	—	0	0	0	0
土石流	吉ノロ二の沢	作手荒原字吉ノ口	○	○	1	0	0	0
土石流	寺木野沢	作手荒原字寺木野	○	○	1	0	0	0
土石流	東栃沢川	作手荒原字池田	○	—	0	0	0	0
土石流	六本松沢A	七郷一色字六本松	○	○	4	0	0	0
土石流	六本松沢B	七郷一色字折地	○	○	2	0	0	0
土石流	六本松沢C	七郷一色字折地	○	○	0	0	0	0
土石流	六本松沢D	七郷一色字折地	○	○	0	0	0	0
土石流	向久保沢A	七郷一色字向久保	○	○	2	0	0	0
土石流	向久保沢B	七郷一色字向久保	○	○	3	0	0	0
土石流	向久保沢C	七郷一色字向久保	○	○	2	0	0	0
土石流	東六田沢一の沢	七郷一色字東六田沢	○	○	0	0	0	0
土石流	東六田沢二の沢	七郷一色字東六田沢	○	○	2	0	0	0
土石流	黒沢一の沢A	七郷一色字黒沢	○	○	2	0	0	0
土石流	黒沢一の沢B	七郷一色字黒沢	○	○	2	0	0	0
土石流	黒沢二の沢A	七郷一色字黒沢	○	○	0	0	0	0
土石流	黒沢二の沢B	七郷一色字黒沢	○	○	1	0	0	0
土石流	黒沢二の沢C	七郷一色字黒沢	○	○	1	0	0	0
土石流	上松沢A	七郷一色字浅川	○	—	2	0	0	0
土石流	上松沢B	七郷一色字浅川	○	○	0	0	0	0
土石流	浅川沢	七郷一色字浅川	○	○	1	0	0	0
土石流	大木谷沢A	七郷一色字板橋	○	○	2	0	0	0
土石流	大木谷沢B	七郷一色字大木谷	○	○	0	0	0	0
土石流	東六田沢	七郷一色字東六田沢	○	○	1	1	0	0
土石流	前畑沢	門谷字前畑	○	○	2	0	0	0
土石流	上松沢三の沢	七郷一色字上松	○	○	2	0	0	0
土石流	向久保二の沢	七郷一色字向久保	○	○	3	0	0	0
土石流	東門谷宮ノ前沢	門谷字宮ノ前	○	○	1	1	0	0
急傾斜地の崩壊	西ノ久保-1	市川字西ノ久保	○	○	0	0	1	1
急傾斜地の崩壊	西ノ久保-2	市川字中山	○	○	2	2	0	0
急傾斜地の崩壊	峯A	市川字赤畑	○	○	0	0	0	0
急傾斜地の崩壊	峯B	市川字赤畑	○	○	2	1	0	0
急傾斜地の崩壊	峯C	市川字赤畑	○	○	2	1	0	0
急傾斜地の崩壊	峯D	市川字峯	○	○	2	1	0	0
急傾斜地の崩壊	峯E	市川字峯	○	○	1	1	0	0
急傾斜地の崩壊	峯F	市川字峯	○	○	3	1	0	0
急傾斜地の崩壊	平A	市川字西ノ久保	○	○	2	2	0	0
急傾斜地の崩壊	平B	市川字西ノ久保	○	○	1	0	0	0
急傾斜地の崩壊	平C	市川字西ノ久保	○	○	2	1	0	0
急傾斜地の崩壊	平D	市川字峯	○	○	6	2	0	0
急傾斜地の崩壊	平E	市川字峯	○	○	6	1	0	0
急傾斜地の崩壊	平F	市川字峯	○	○	4	2	0	0
急傾斜地の崩壊	平G	市川字峯	○	○	1	0	0	0
急傾斜地の崩壊	平H	市川字宮ノ前	○	○	1	1	0	0
急傾斜地の崩壊	平I	市川字宮ノ前	○	○	1	1	0	0
急傾斜地の崩壊	平J	市川字平	○	○	6	0	0	0
急傾斜地の崩壊	平K	市川字平	○	○	2	1	0	0
急傾斜地の崩壊	平L	市川字平	○	○	1	1	0	0
急傾斜地の崩壊	平-1 A	市川字平	○	○	3	2	0	0
急傾斜地の崩壊	平-1 B	市川字平	○	○	2	1	0	0
急傾斜地の崩壊	市川向山-1 A	市川字鍋山	○	○	1	1	0	0
急傾斜地の崩壊	市川向山-1 B	市川字鍋山	○	○	1	1	0	0
急傾斜地の崩壊	市川向山-1 C	市川字向山	○	○	1	1	0	0
急傾斜地の崩壊	市川向山-1 D	市川字向山	○	○	2	1	0	0
急傾斜地の崩壊	宮ノ上-1	市川字宮ノ上	○	○	0	0	0	0
急傾斜地の崩壊	宮ノ上-2	市川字宮ノ前	○	○	1	0	0	0
急傾斜地の崩壊	宮ノ上-3	市川字宮ノ上	○	○	0	0	1	1
急傾斜地の崩壊	山の神沢-1	作手清岳字ケントク	○	○	1	0	0	0
急傾斜地の崩壊	中ノ坊-1 A	作手清岳字中ノ坊	○	○	2	1	0	0
急傾斜地の崩壊	中ノ坊-1 B	作手清岳字岩本	○	○	0	0	0	0
急傾斜地の崩壊	下畑-3	作手清岳字岩本	○	○	0	0	0	0
急傾斜地の崩壊	クザ-1	作手清岳字クザ畑	○	○	1	0	0	0

自然現象の種類	区域の名称	所在地	警	特	人家戸数		公共的建物数	
					土砂災害警戒区域	うち土砂災害特別警戒区域	土砂災害警戒区域	うち土砂災害特別警戒区域
急傾斜地の崩壊	元十王-1	作手清岳字元十王	○	○	2	2	1	1
急傾斜地の崩壊	作手清岳本城A	作手清岳字本城	○	○	1	0	0	0
急傾斜地の崩壊	作手清岳本城B	作手清岳字本城	○	○	9	0	0	0
急傾斜地の崩壊	ドンボリ-1	作手清岳字上ノ山	○	○	0	0	1	0
急傾斜地の崩壊	ドンボリ	作手清岳字ドンボリ	○	○	0	0	1	1
急傾斜地の崩壊	小田前-1	作手白鳥字小田前	○	○	2	1	0	0
急傾斜地の崩壊	番々平-1	作手白鳥字番々平	○	○	2	1	0	0
急傾斜地の崩壊	大貝津-1	作手白鳥字大貝津	○	○	1	1	0	0
急傾斜地の崩壊	川合A	作手白鳥字南ノ入	○	—	1	0	0	0
急傾斜地の崩壊	川合B	作手白鳥字南ノ入	○	—	1	0	0	0
急傾斜地の崩壊	セウホウ-1	作手白鳥字セウホウ	○	○	5	0	0	0
急傾斜地の崩壊	上-1	作手白鳥字満燈山	○	○	1	1	0	0
急傾斜地の崩壊	西貝津-1	作手清岳字老平山	○	○	2	1	0	0
急傾斜地の崩壊	札ノ上-1	作手白鳥字前	○	○	0	0	0	0
急傾斜地の崩壊	兵山-1	作手白鳥字兵山	○	○	0	0	0	0
急傾斜地の崩壊	アングロ-1	作手白鳥字清水	○	○	5	3	0	0
急傾斜地の崩壊	新井-1	作手白鳥字西平	○	○	2	0	0	0
急傾斜地の崩壊	門前-1	作手鴨ヶ谷字門前	○	○	0	0	1	1
急傾斜地の崩壊	門前-2	作手鴨ヶ谷字門前	○	○	0	0	2	2
急傾斜地の崩壊	ササミョウ	作手清岳字ササミョウ	○	○	1	1	0	0
急傾斜地の崩壊	小田前-2	作手白鳥字小田前	○	○	0	0	1	1
急傾斜地の崩壊	西畑-1	作手白鳥字西畑	○	○	2	1	0	0
急傾斜地の崩壊	西畑-2	作手白鳥字西畑	○	○	2	2	0	0
急傾斜地の崩壊	北ノ入	作手白鳥字北ノ入	○	○	0	0	1	1
急傾斜地の崩壊	鬼久保	作手白鳥字鬼久保	○	○	0	0	1	1
急傾斜地の崩壊	アングロ-2	作手白鳥字アングロ	○	—	1	0	0	0
急傾斜地の崩壊	広畑	作手白鳥字広畑	○	○	1	1	0	0
急傾斜地の崩壊	作手白鳥上貝津	作手白鳥字上貝津	○	○	3	2	0	0
急傾斜地の崩壊	森ノ上	作手白鳥字森ノ上	○	○	1	1	0	0
急傾斜地の崩壊	芳ヶ入A	長篠字芳ヶ入	○	○	0	0	0	0
急傾斜地の崩壊	芳ヶ入B	長篠字芳ヶ入	○	○	3	3	1	0
急傾斜地の崩壊	芳ヶ入C	長篠字芳ヶ入	○	○	7	1	1	0
急傾斜地の崩壊	東谷下	長篠字東谷下	○	○	6	0	0	0
急傾斜地の崩壊	東谷下-1 A	長篠字大島	○	—	2	0	0	0
急傾斜地の崩壊	東谷下-1 B	長篠字東谷下	○	○	3	0	0	0
急傾斜地の崩壊	寺畑-1 A	長篠字寺畑	○	○	5	0	0	0
急傾斜地の崩壊	寺畑-1 B	長篠字寺畑	○	○	2	0	0	0
急傾斜地の崩壊	長篠	長篠字天王谷下	○	○	0	0	0	0
急傾斜地の崩壊	段子-1	長篠字段子	○	○	4	0	0	0
急傾斜地の崩壊	観音前-1	長篠字砥ノ入	○	○	2	1	1	0
急傾斜地の崩壊	祢宜浦	長篠字砥ノ入	○	○	7	4	1	1
急傾斜地の崩壊	権現堂-1	長篠字権現堂	○	○	1	1	1	0
急傾斜地の崩壊	長篠杉下-1 A	長篠字日焼	○	○	4	2	0	0
急傾斜地の崩壊	長篠杉下-1 B	長篠字杉下	○	○	2	1	0	0
急傾斜地の崩壊	長篠杉下-1 C	長篠字杉下	○	○	1	0	0	0
急傾斜地の崩壊	寺畑-2 A	長篠字寺畑	○	○	2	0	0	0
急傾斜地の崩壊	寺畑-2 B	長篠字大島	○	○	0	0	0	0
急傾斜地の崩壊	砥ノ入-1	長篠字山本前	○	○	0	0	0	0
急傾斜地の崩壊	弥陀の前-1	長篠字弥陀の前	○	○	0	0	1	1
急傾斜地の崩壊	大通寺山-1	長篠字大通寺山	○	○	0	0	1	1
急傾斜地の崩壊	樋詰	長篠字樋詰	○	○	1	0	0	0
急傾斜地の崩壊	帯掛-1	長篠字帯掛	○	○	0	0	1	1
急傾斜地の崩壊	帯掛-2	長篠字帯掛	○	○	0	0	1	1
急傾斜地の崩壊	仲野	長篠字仲野	○	○	2	0	1	0
急傾斜地の崩壊	向林	長篠字向林	○	○	32	0	1	0
急傾斜地の崩壊	施所橋	長篠字施所橋	○	○	2	0	0	0
急傾斜地の崩壊	観音前-2	長篠字観音前	○	○	1	0	0	0
急傾斜地の崩壊	観音前-3	長篠字観音前	○	○	1	0	0	0
急傾斜地の崩壊	長篠金山-1	長篠字金山	○	○	1	0	0	0
急傾斜地の崩壊	長篠金山-2	長篠字金山	○	○	4	0	0	0
急傾斜地の崩壊	基石	長篠字基石	○	○	1	1	0	0
急傾斜地の崩壊	首切谷下	長篠字首切谷下	○	○	1	1	0	0

自然現象の種類	区域の名称	所在地	警	特	人家戸数		公共的建物数	
					土砂災害警戒区域	うち土砂災害特別警戒区域	土砂災害警戒区域	うち土砂災害特別警戒区域
急傾斜地の崩壊	富保北貝津-1	富保字北貝津	○	○	5	3	0	0
急傾斜地の崩壊	眠久保-1 A	富保字田島谷下	○	○	1	1	0	0
急傾斜地の崩壊	眠久保-1 B	富保字田島谷下	○	○	1	1	0	0
急傾斜地の崩壊	眠久保-1 C	富保字田島谷下	○	○	2	1	0	0
急傾斜地の崩壊	富保北貝津-2	富保字北貝津	○	○	3	3	0	0
急傾斜地の崩壊	向田	富保字向田	○	○	1	1	0	0
急傾斜地の崩壊	富保北貝津-3	富保字北貝津	○	○	2	2	0	0
急傾斜地の崩壊	広畑-1	富保字広畑	○	○	3	3	0	0
急傾斜地の崩壊	広畑-2	富保字広畑	○	○	1	1	0	0
急傾斜地の崩壊	眠久保-2	富保字眠久保	○	○	1	1	0	0
急傾斜地の崩壊	社沢	富保字社沢	○	○	1	0	0	0
急傾斜地の崩壊	富栄中貝津-1	富栄字山下	○	○	5	5	1	1
急傾斜地の崩壊	坂口-1	富栄字道上	○	○	0	0	0	0
急傾斜地の崩壊	富栄浜井場	富栄字浜井場	○	○	5	1	1	0
急傾斜地の崩壊	谷下ノ沢	富栄字谷下ノ沢	○	○	1	0	0	0
急傾斜地の崩壊	蔵平	乗本字林	○	○	13	6	1	0
急傾斜地の崩壊	上貝津(Ⅲ) A	乗本字上貝津	○	○	3	1	0	0
急傾斜地の崩壊	上貝津(Ⅲ) B	乗本字上貝津	○	○	7	4	0	0
土石流	宮ノ上川	市川字宮ノ前	○	—	2	0	0	0
土石流	市川宮ノ前沢	市川字宮ノ前	○	—	1	0	0	0
土石流	深沢川	市川字向山	○	○	0	0	1	0
土石流	古宮川第1支川	作手清岳字コメ沢	○	○	3	0	0	0
土石流	古宮川第2支川	作手清岳字上ノ山	○	○	0	0	0	0
土石流	古宮川第3支川	作手清岳字クザ畑	○	—	4	0	0	0
土石流	兵山沢	作手白鳥字兵山	○	○	4	0	0	0
土石流	中野沢	作手白鳥字セウホウ	○	○	4	0	0	0
土石流	巴山川A	作手清岳字梅ノ沢	○	—	0	0	0	0
土石流	巴山川B	作手清岳字梅ノ沢	○	○	2	0	0	0
土石流	巴山川C	作手清岳字北ノ入	○	○	0	0	0	0
土石流	東川	作手白鳥字後田	○	○	2	0	0	0
土石流	兵山川A	作手白鳥字宮口	○	○	0	0	0	0
土石流	兵山川B	作手白鳥字宮口	○	○	0	0	0	0
土石流	兵山川C	作手白鳥字宮口	○	○	0	0	0	0
土石流	兵山川D	作手白鳥字宮口	○	—	0	0	0	0
土石流	兵山川E	作手白鳥字宮口	○	○	0	0	0	0
土石流	兵山洞	作手白鳥字兵山	○	—	2	0	0	0
土石流	ムカイ田沢	作手清岳字ムカイ田	○	○	0	0	0	0
土石流	清水沢	作手白鳥字上貝津	○	—	7	0	0	0
土石流	北ノ入沢	作手白鳥字鬼久保	○	○	0	0	2	0
土石流	西畑川A	作手白鳥字北ノ入	○	○	0	0	0	0
土石流	西畑川B	作手白鳥字北ノ入	○	○	0	0	0	0
土石流	西畑川C	作手白鳥字北ノ入	○	—	1	0	0	0
土石流	梅ノ沢	作手清岳字ヨシノ沢	○	—	1	0	0	0
土石流	向山洞	作手清岳字向山	○	—	12	0	0	0
土石流	宮下洞	作手白鳥字札ノ上	○	—	1	0	0	0
土石流	広畑沢	作手白鳥字森ノ上	○	○	6	0	0	0
土石流	南沢	作手白鳥字南沢	○	—	0	0	0	0
土石流	程野沢A	作手白鳥字上程野	○	—	0	0	0	0
土石流	程野沢B	作手白鳥字上程野	○	○	0	0	0	0
土石流	程野沢C	作手白鳥字上程野	○	○	0	0	0	0
土石流	鴨ヶ谷川第5支川	作手鴨ヶ谷字中屋敷	○	○	10	0	0	0
土石流	鴨ヶ谷川第4支川	作手鴨ヶ谷字ハゼイシ	○	○	1	1	0	0
土石流	ギョウテ沢	作手鴨ヶ谷字タカウト	○	○	0	0	0	0
土石流	門田三の沢	作手鴨ヶ谷字門田	○	○	2	0	0	0
土石流	鴨ヶ谷川支川	作手鴨ヶ谷字ツガノヲ	○	○	2	0	0	0
土石流	巴川第29支川	作手高里字郷ノ根	○	—	9	0	1	0
土石流	作手鴨ヶ谷南沢	作手鴨ヶ谷字南沢	○	○	2	0	0	0
土石流	ムカイノ-1	作手清岳字ムカイノ	○	○	3	0	0	0
土石流	ムカイノ-2	作手清岳字ムカイノ	○	○	3	0	0	0
土石流	長篠上貝津洞	長篠字上貝津	○	—	13	0	0	0
土石流	西川沢	長篠字天王谷下	○	—	0	0	0	0
土石流	東谷下沢	長篠字首切谷下	○	○	1	0	0	0

自然現象の種類	区域の名称	所在地	警	特	人家戸数		公共的建物数	
					土砂災害警戒区域	うち土砂災害特別警戒区域	土砂災害警戒区域	うち土砂災害特別警戒区域
土石流	道目基川	富保字西ノ久保	○	○	8	1	0	0
土石流	北貝津沢	富保字北貝津	○	○	5	0	0	0
土石流	富保谷下沢	富保字谷下	○	—	1	0	0	0
土石流	西久保沢	富保字明川	○	○	8	0	0	0
土石流	ハマイバ洞	富栄字貝津田	○	○	19	0	0	0
土石流	黄柳川第2支川	乗本字上貝津	○	—	4	0	0	0
土石流	笹原沢	乗本字上貝津	○	—	8	0	0	0
急傾斜地の崩壊	一色(Ⅲ)A	一色字棒川	○	○	5	1	3	1
急傾斜地の崩壊	一色(Ⅲ)B	一色字棒川	○	○	3	3	0	0
急傾斜地の崩壊	一色(Ⅱ)	一色字道上	○	○	3	1	2	1
急傾斜地の崩壊	一色(Ⅰ)	一色字藤川瀬	○	○	4	1	0	0
急傾斜地の崩壊	一色小島-1	一色字小島	○	○	18	8	0	0
急傾斜地の崩壊	一色小島-2	一色字小島	○	○	1	1	0	0
土石流	一色上貝津洞	一色字上貝津	○	—	3	0	0	0
土石流	洞泉寺川	一色字棒川	○	○	3	1	4	1
土石流	巴川第12支川	一色字棒川	○	○	2	0	3	0
土石流	神沢	一色字小島	○	○	1	1	0	0
土石流	神田久保沢	一色字小島	○	○	2	0	0	0
土石流		252箇所			749戸	55戸	59棟	6棟
急傾斜地の崩壊		448箇所			1,053戸	486戸	86棟	47棟
地滑り		0箇所			0戸	0戸	0棟	0棟

(注1) 土砂災害警戒区域・土砂災害特別警戒区域は、土砂災害警戒区域等における土砂災害防止対策の推進に関する法律(平成12年法律第57号)に基づき知事が指定した区域である。

(注2) 土砂災害警戒区域とは、土砂災害のおそれのある区域

(注3) 土砂災害特別警戒区域とは、土砂災害警戒区域の中でも住宅などが損壊し、住民の生命または身体に著しい危害が生じるおそれのある区域

(注4) 自然現象の種類とは、土砂災害の発生原因となる種類

(注5) 警：土砂災害警戒区域指定のあるもの

(注6) 特：土砂災害特別警戒区域指定のあるもの

自然現象の種類	区域の名称	所在地	大字	小字	警	特	人家戸数	公共の建物数		
急傾斜地の崩壊	広貝津(Ⅰ)-1	横川字背戸山	横川	背戸山	○	○	7	0	0	0
急傾斜地の崩壊	広貝津(Ⅰ)-2	横川字背戸山	横川	背戸山	○	○	1	0	0	0
急傾斜地の崩壊	入り-1	横川字入り	横川	入り	○	○	1	1	0	0
土石流	相知ヶ入川-1	横川字相知ノ入	横川	相知ノ入	○	○	0	0	0	0
土石流	相知ヶ入川-2	横川字相知ノ入	横川	相知ノ入	○	○	1	0	0	0
急傾斜地の崩壊	上滝-1	横川字大久保	横川	大久保	○	○	0	0	1	0
急傾斜地の崩壊	倉木-1-1	横川字倉木	横川	倉木	○	○	1	1	0	0
急傾斜地の崩壊	倉木-1-2	横川字倉木	横川	倉木	○	○	1	1	0	0
土石流	白鳥洞沢-1	横川字世リノ沢	横川	世リノ沢	○	○	0	0	0	0
急傾斜地の崩壊	向山-1	作手守義字向山	作手守義	向山	○	○	3	0	0	0
急傾斜地の崩壊	儀光-1	作手守義字小滝向	作手守義	小滝向	○	○	0	0	0	0
土石流	徳後川	作手守義字小滝向	作手守義	小滝向	○	○	1	1	0	0
土石流	守義沢	作手守義字儀光向	作手守義	儀光向	○	○	2	0	0	0
急傾斜地の崩壊	牛馬屋-1	出沢字根岸谷下	出沢(すざわ)	根岸谷下	○	○	1	0	0	0
急傾斜地の崩壊	中ヶ谷-1	出沢字中ヶ谷	出沢	中ヶ谷	○	○	3	2	0	0
急傾斜地の崩壊	中ヶ谷-2	出沢字中ヶ谷	出沢	中ヶ谷	○	○	2	1	0	0
急傾斜地の崩壊	マンゼ-1	作手菅沼字マンゼ	作手菅沼	マンゼ	○	○	3	2	0	0
急傾斜地の崩壊	マンゼ-2	作手菅沼字マンゼ	作手菅沼	マンゼ	○	○	1	0	0	0
土石流	下前田沢-1	作手菅沼字下前田	作手菅沼	下前田	○	○	0	0	0	0
土石流	下前田沢-2	作手菅沼字下前田	作手菅沼	下前田	○	○	0	0	0	0
急傾斜地の崩壊	武佐-1	浅谷字武佐	浅谷	武佐	○	○	1	1	0	0
急傾斜地の崩壊	堂ノ上-1	浅谷字堂ノ上	浅谷	堂ノ上	○	○	1	0	0	0
急傾斜地の崩壊	坪ノ口-1	浅谷字堂ノ上	浅谷	堂ノ上	○	○	1	0	0	0
急傾斜地の崩壊	新城市-4	浅谷字又谷	浅谷	又谷	○	○	0	0	1	1
急傾斜地の崩壊	丸山-1	須長字稲葉	須長	稲葉	○	○	5	2	0	0
急傾斜地の崩壊	五領-1	玖老勢字平治沢	玖老勢	平治沢	○	○	6	3	1	1
急傾斜地の崩壊	南貝津-1	玖老勢字丸山	玖老勢	丸山	○	○	3	0	1	0
急傾斜地の崩壊	大曲-1	玖老勢字大曲	玖老勢	大曲	○	○	2	1	0	0
土石流	谷下沢	浅谷字武佐	浅谷	武佐	○	○	0	0	0	0
土石流	堂ノ上沢	浅谷字堂ノ上	浅谷	堂ノ上	○	○	6	0	0	0
土石流	清水川-1	須長字清水	須長	清水	○	○	4	0	1	0
土石流	清水川-2	須長字清水	須長	清水	○	○	3	0	1	0
土石流	連吾川支川	須長字八ツ沢	須長	八ツ沢	○	○	0	0	0	0
土石流	栃木沢	玖老勢字大沢	玖老勢	大沢	○	○	6	0	0	0
土石流	新井沢	玖老勢字平治沢	玖老勢	平治沢	○	○	2	0	3	0
土石流	海老川第1支川	玖老勢字横道	玖老勢	横道	○	○	9	0	0	0
土石流	横道沢	玖老勢字横手	玖老勢	横手	○	○	6	0	0	0
土石流	市場沢	玖老勢字天神山	玖老勢	天神山	○	○	26	0	2	0
土石流	津々木沢	玖老勢字津々木	玖老勢	津々木	○	○	0	0	0	0
土石流	地造入沢	玖老勢字地造入	玖老勢	地造入	○	○	0	0	0	0
急傾斜地の崩壊	前田-1	作手守義字前田	作手守義	前田	○	○	1	1	0	0
急傾斜地の崩壊	上岩原-1-1	作手守義字上岩原	作手守義	上岩原	○	○	1	0	0	0
急傾斜地の崩壊	ラカイツ-3	作手木和田字峯	作手木和田	峯	○	○	1	1	0	0
急傾斜地の崩壊	八子-2	作手木和田字谷山	作手木和田	谷山	○	○	2	0	0	0
土石流	道貝津川-1	作手守義字郷向	作手守義	郷向	○	-	2	0	0	0
土石流	下林沢	作手善夫字キツ子サハ	作手善夫	キツ子サハ	○	○	2	0	0	0
土石流	キツネザワ右支川	作手善夫字キツ子サハ	作手善夫	キツ子サハ	○	○	0	0	1	0
土石流	キツネザワ左支川	作手善夫字キツ子サハ	作手善夫	キツ子サハ	○	○	0	0	1	0
土石流	菅沼川第7支川	作手善夫字マンゼ	作手善夫	マンゼ	○	○	3	3	0	0
急傾斜地の崩壊	引地-1	豊岡字女淵	豊岡	女淵	○	○	2	1	0	0
急傾斜地の崩壊	引地-2	豊岡字大道上	豊岡	大道上	○	○	14	6	0	0
急傾斜地の崩壊	勝負坂A	大野字勝負坂	大野	勝負坂	○	○	0	0	0	0
急傾斜地の崩壊	勝負坂B	大野字勝負坂	大野	勝負坂	○	○	0	0	0	0
急傾斜地の崩壊	土合	細川字土合	細川	土合	○	○	0	0	0	0
土石流	沢谷洞	睦平字不ツ田	睦平	不ツ田	○	○	0	0	0	0
土石流	不ツ田沢A	睦平字不ツ田	睦平	不ツ田	○	○	0	0	0	0
土石流	不ツ田沢B	睦平字不ツ田	睦平	不ツ田	○	○	3	0	0	0
土石流	真立川第5支川	睦平字奥ノ平	睦平	奥ノ平	○	○	1	0	0	0
急傾斜地の崩壊	門谷広表-1A	門谷字広峰	門谷	広峰	○	○	1	0	0	0
急傾斜地の崩壊	栃沢1	門谷字栃沢	門谷	栃沢	○	○	1	1	0	0
急傾斜地の崩壊	栃沢2A	門谷字栃沢	門谷	栃沢	○	○	2	1	0	0
急傾斜地の崩壊	栃沢2B	門谷字栃沢	門谷	栃沢	○	○	1	1	0	0
急傾斜地の崩壊	袖ノ木田-1A	門谷字袖ノ木田	門谷	袖ノ木田	○	○	1	1	0	0
急傾斜地の崩壊	袖ノ木田-1B	門谷字袖ノ木田	門谷	袖ノ木田	○	○	1	1	0	0
急傾斜地の崩壊	道上-1	富保字日焼	富保	日焼	○	○	1	1	0	0
急傾斜地の崩壊	作角-1	只持字作角	只持	作角	○	○	1	1	0	0
急傾斜地の崩壊	杉下A	只持字松峯	只持	松峯	○	○	1	1	0	0
急傾斜地の崩壊	カラサワ-1	只持字カラサワ	只持	カラサワ	○	○	1	0	0	0
土石流	滝沢	門谷字袖ノ木田	門谷	袖ノ木田	○	○	1	1	0	0
土石流	豊川第12支川	只持字作角	只持	作角	○	○	2	0	0	0
土石流	豊川第9支川	只持字カラサワ	只持	カラサワ	○	○	1	0	0	0
急傾斜地の崩壊	滝ノ入	作手保永字滝ノ入	作手保永	滝ノ入	○	○	3	3	0	0
急傾斜地の崩壊	吉ノ口-1	作手荒原字吉ノ口	作手荒原	吉ノ口	○	○	1	1	0	0
急傾斜地の崩壊	吉ノ口-2	作手荒原字吉ノ口	作手荒原	吉ノ口	○	○	1	1	0	0
急傾斜地の崩壊	寺木野-1	作手荒原字寺木野	作手荒原	寺木野	○	○	1	1	0	0
急傾斜地の崩壊	寺木野-2	作手荒原字寺木野	作手荒原	寺木野	○	○	1	1	0	0
急傾斜地の崩壊	門谷宮ノ前-1	門谷字宮ノ前	門谷	宮ノ前	○	○	1	1	1	1
土石流	小田代川-1	作手田代字坂尻	作手田代	坂尻	○	-	0	0	0	0
土石流	吉ノ口二の沢	作手荒原字吉ノ口	作手荒原	吉ノ口	○	○	1	0	0	0
土石流	寺木野沢	作手荒原字寺木野	作手荒原	寺木野	○	○	1	0	0	0
土石流	東栃沢川	作手荒原字池田	作手荒原	池田	○	-	0	0	0	0
土石流	東門谷宮ノ前沢	門谷字宮ノ前	門谷	宮ノ前	○	○	1	1	0	0
土石流		2,075箇所	四谷				587戸	51戸	48棟	5棟
急傾斜地の崩壊		5,032箇所	四谷				762戸	377戸	56棟	29棟
地滑り		1箇所	四谷				0戸	0戸	0棟	0棟

自然現象の種類	区域の名称	所在地	大字	小字	警	特	人家戸数	公共的建物数
---------	-------	-----	----	----	---	---	------	--------

- (注1) 土砂災害警戒区域・土砂災害特別警戒区域は、土砂災害警戒区域等における土砂災害防止対策の推進に関する法律(平成12年法律第57号)に基づき知事が指定した区域である。
- (注2) 土砂災害警戒区域とは、土砂災害のおそれのある区域
- (注3) 土砂災害特別警戒区域とは、土砂災害警戒区域の中でも住宅などが損壊し、住民の生命または身体に著しい危害が生じるおそれのある区域
- (注4) 自然現象の種類とは、土砂災害の発生原因となる種類
- (注5) 警：土砂災害警戒区域指定のあるもの
- (注6) 特：土砂災害特別警戒区域指定のあるもの



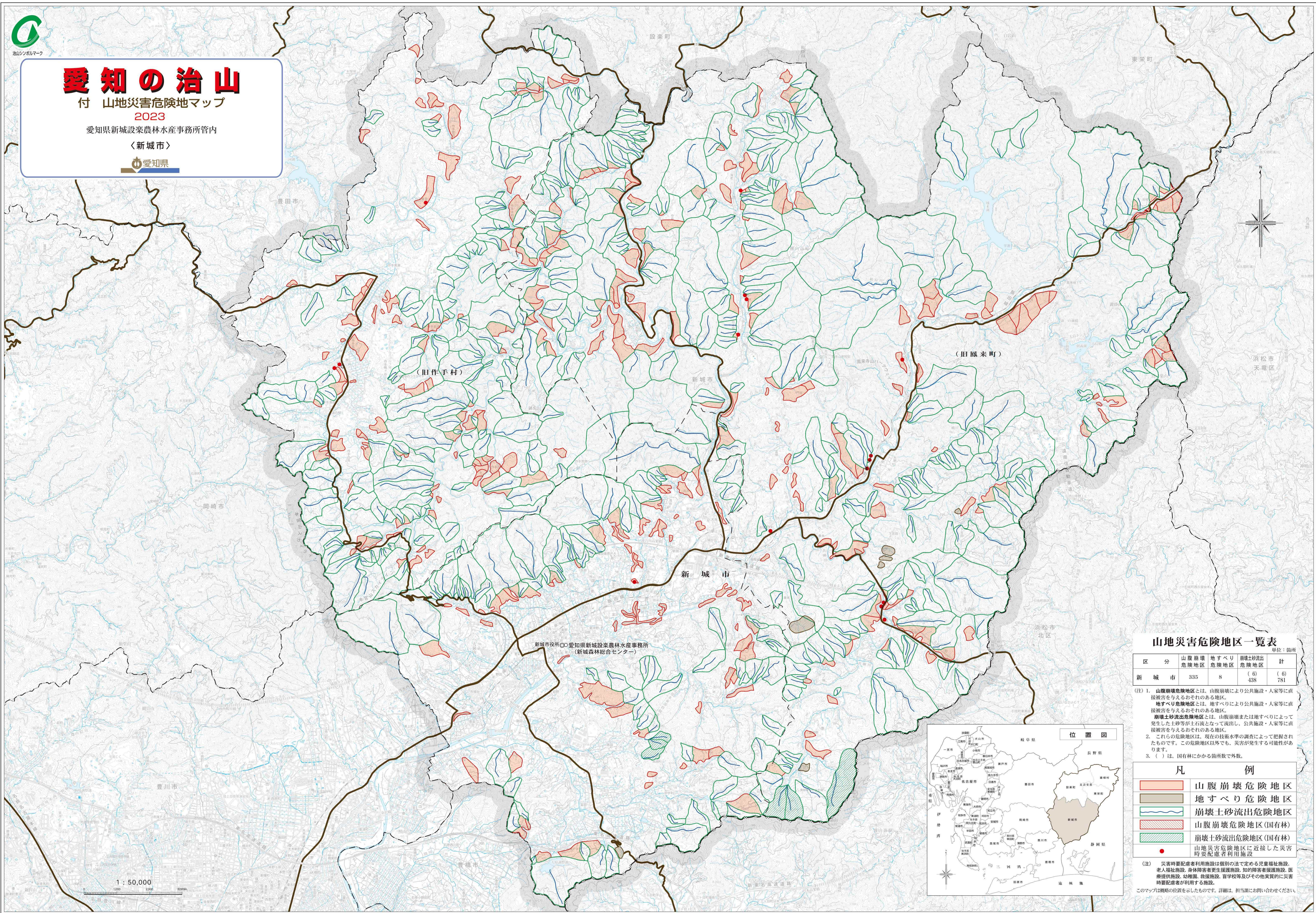
愛知の治山

付 山地災害危険地マップ

2023

愛知県新城設楽農林水産事務所管内

〈新城市〉



山地災害危険地区一覧表

区分	山腹崩壊危険地区	地すべり危険地区	崩壊土砂流出危険地区	計
新城市	335	8	(6) 438	(6) 781

(注) 1. 山腹崩壊危険地区とは、山腹崩壊により公共施設・人家等に直接被害を与えるおそれのある地区。
地すべり危険地区とは、地すべりにより公共施設・人家等に直接被害を与えるおそれのある地区。
崩壊土砂流出危険地区とは、山腹崩壊または地すべりによって発生した土砂等が土石流となって流出し、公共施設・人家等に直接被害を与えるおそれのある地区。
2. これらの危険地区は、現在の技術水準の調査によって把握されたものです。この危険地区以外でも、災害が発生する可能性があります。
3. () は、国有林にかかる箇所数で外数。

凡 例

- 山腹崩壊危険地区
- 地すべり危険地区
- 崩壊土砂流出危険地区
- 山腹崩壊危険地区(国有林)
- 崩壊土砂流出危険地区(国有林)
- 山地災害危険地区に近接した災害時要配慮者利用施設

(注) 災害時要配慮者利用施設は個別の法で定める児童福祉施設、老人福祉施設、身体障害者更生支援施設、知的障害者支援施設、医療提供施設、幼稚園、救護施設、盲学校等及びその他実質的に災害時要配慮者が利用する施設。
このマップは概略の位置を示したものです。詳細は、担当課にお問い合わせください。



1 : 50,000

(国・民別) 国 崩壊土砂流出危険地区一覧表 (都道府県名) 愛知県 (森林管理局名) 中部森林管理局

危険地区 番号	市町村	地区	保安林等	地すべり防止区域	他の法令等の指定	荒廃状況	危険地区の危険度	面積 (ha)	治山事業進捗状況	位置			公共施設等				被災危険度	荒廃発生源				崩壊土砂流出区間					崩壊土砂 危険度	備考		
										市町村	大字	字	人家50戸以上	人家49〜10戸	人家9〜5戸	人家4戸以下		(道路除く) 公共施設	道路	火 山	山 腹	地すべり	又は区分 地質の種別	火 山 地すべり 点数	山 腹 点数	地すべり 点数			転石の 混入割合 の渓床勾配 発生源直下 の渓床勾配 点数	渓流延長 m
201	1	土流	無	土砂	有	A	0.72	一部概成	豊橋市	石巻町	大沢国有林	22		2	市	a2	56	0	第4類	5	14	800	37	24	136	0	136	b1		
201	2	土流	無	土砂	有	C	1.68	一部概成	豊橋市	石巻町	大沢国有林		5	0	市	b2	56	0	第4類	5	0	800	37	0	98	2	100	c1		
201	3	土流	無	土砂	無	B	0.36	無	豊橋市	多米町	豊橋国有林	29		0	県	a2	56	0	第4類	5	5	400	14	16	96	4	100	c1		
201	4	土流	無		有	B	0.60	一部概成	豊橋市	多米町	豊橋国有林	26		1	県	a2	48	0	第4類	5	5	500	37	8	103	0	103	c1		
201	5	土流	無	土砂	有	C	0.48	一部概成	豊橋市	多米町	豊橋国有林		5	0	市	b2	56	0	第4類	5	5	400	14	30	110	0	110	c1		
201	6	土流	無	土砂	無	B	0.24	一部概成	豊橋市	多米町	豊橋国有林	15		1	市	a2	56	0	第4類	5	0	200	14	8	83	17	100	c1		
201	7	土流	無		無	B	0.60	一部概成	豊橋市	多米町	豊橋国有林	15		1	市	a2	56	0	第4類	5	0	500	37	16	114	0	114	c1		
201	8	土流	無		有	B	0.18	無	豊橋市	多米町	豊橋国有林	20		1	市	a2	48	0	第4類	20	5	200	14	16	103	0	103	c1		
201	9	土流	無	土砂	無	B	0.27	無	豊橋市	大岩町	豊橋国有林	10		1	市	a2	56	0	第4類	20	5	300	14	24	119	0	119	c1		
201	10	土流	無	土砂	無	B	0.48	無	豊橋市	大脇町	豊橋国有林	10		0	市	a2	56	0	第4類	5	14	400	14	30	119	0	119	c1		
201	11	土流	無	土砂	無	A	0.60	無	豊橋市	雲谷町	豊橋国有林	10		1	市	a2	48	0	第4類	5	14	500	37	24	128	0	128	b1		
201	12	土流	無	土砂	無	B	0.48	無	豊橋市	雲谷町	豊橋国有林	12		1	市	a2	56	0	第4類	20	5	400	14	16	111	0	111	c1		
201	13	土流	無		無	B	1.08	未成	豊橋市	石巻町	豊橋国有林	50		2		a2	56	0	第4類	20	5	1,200	37	0	118	0	118	c1		
202	1	土流	無		無	C	7.80	一部概成	岡崎市	石原町	闇苅国有林			3	0	林	c2	56	0	第4類	9	14	2,600	37	8	124	0	124	b1	
204	1	土流	無	砂防	有	C	0.18	一部概成	瀬戸市	余床町	瀬戸国有林		9	0	県	b2	56	0	第6類	5	0	200	14	8	83	17	100	c1		
204	2	土流	無	砂防	有	C	0.24	一部概成	瀬戸市	川平町	瀬戸国有林			1	0	県	c2	56	0	第7類	20	5	200	14	24	119	0	119	c1	
204	3	土流	有	砂防	有	B	0.45	一部概成	瀬戸市	川平町	瀬戸国有林			0	県	c2	48	0	第3類	20	14	500	37	24	143	0	143	a1		
204	4	土流	無	砂防	有	C	1.62	一部概成	瀬戸市	川平町	瀬戸国有林			0	県	c2	48	0	第3類	20	14	900	37	16	135	0	135	b1		
204	5	土流	無	砂・土	有	B	1.35	一部概成	瀬戸市	十軒町	瀬戸国有林		7	0	国	b2	56	0	第7類	20	5	900	37	8	126	0	126	b1		
204	6	土流	無	砂防	有	C	0.48	一部概成	瀬戸市	十軒町	瀬戸国有林			0	国	c2	56	0	第7類	20	14	400	14	24	128	0	128	b1		
204	7	土流	無	砂防	有	A	1.68	一部概成	瀬戸市	余床町	瀬戸国有林	14		0	県	a2	56	0	第3類	20	5	700	37	8	126	0	126	b1		
204	8	土流	無	砂防	有	C	2.10	一部概成	瀬戸市	余床町	瀬戸国有林			0	県	c2	48	0	第6類	5	5	700	37	8	103	0	103	c1		
204	9	土流	無	砂防	有	C	0.36	一部概成	瀬戸市	余床町	瀬戸国有林			0	県	c2	48	0	第6類	5	5	200	14	24	96	4	100	c1		
204	10	土流	有	砂・急	有	C	0.27	一部概成	瀬戸市	川平町	瀬戸国有林			0	県	c2	40	0	第3類	20	14	300	14	30	118	0	118	c1		
204	11	土流	無	砂・土	無	C	0.60	一部概成	瀬戸市	十軒町	瀬戸国有林		7	0	国	b2	40	0	第7類	20	5	500	37	8	110	0	110	c1		
204	12	土流	無	砂・土	有	B	0.36	一部概成	瀬戸市	十軒町	瀬戸国有林		8	0	国	b2	56	0	第7類	20	14	300	14	24	128	0	128	b1		
204	13	土流	無	砂・土	有	C	0.36	一部概成	瀬戸市	十軒町	瀬戸国有林			1	0	国	c2	56	0	第7類	20	14	300	14	30	134	0	134	b1	
204	14	土流	無	砂防	無	C	0.48	無	瀬戸市	川平町	瀬戸国有林		5	0	市	b2	40	0	第3類	20	5	400	14	16	95	5	100	c1		
204	15	土流	無	砂・土	無	C	0.45	無	瀬戸市	川平町	瀬戸国有林		7	0	市	b2	40	0	第3類	20	5	300	14	24	103	0	103	c1		
204	16	土流	無	砂・土	有	B	1.62	一部概成	瀬戸市	曾野町	瀬戸国有林	13		0	市	a2	56	0	第3類	20	0	900	37	0	113	0	113	c1		
204	17	土流	無	砂・土	有	B	0.72	一部概成	瀬戸市	余床町	瀬戸国有林	14		0	県	a2	56	0	第3類	20	5	400	14	16	111	0	111	c1		
204	18	土流	無	砂・土	有	B	0.54	一部概成	瀬戸市	余床町	瀬戸国有林	14		0	県	a2	40	0	第3類	20	5	300	14	16	95	5	100	c1		

危険地区番号		保安林等	地すべり防止区域	他の法令等の指定	荒廃状況	危険地区の危険度	面積(ha)	治山事業進捗状況	位置			公共施設等					被災危険度	荒廃発生源				崩壊土砂流出区間					崩壊土砂	危険度	備考					
市町村	地区								市町村	大字	字	人家50戸以上	人家49～10戸	人家9～5戸	人家4戸以下	(道路除く)公共施設		道路	火	山	地すべり	又は区分地質の種別	転石の混入割合	の渓床勾配	渓流延長					平	渓床均配	点数計	補正加算点	総点数
																									点数	点数								
204	19	土流	無	砂・土	有	C	0.96	一部概成	瀬戸市	定光寺町	瀬戸国有林			8	0	県	b2		48	0	第3類	20	5	400	14	8	95	5	100	c1				
204	20	土流	無	砂・土	有	C	0.72	一部概成	瀬戸市	定光寺町	瀬戸国有林			6	0	県	b2		48	0	第3類	20	5	300	14	16	103	0	103	c1				
204	21	土流	無	砂防	有	C	0.48	無	瀬戸市	定光寺町	瀬戸国有林				1	0	県	c2		56	0	第3類	20	5	200	14	30	125	0	125	b1			
204	22	土流	無	砂防	有	C	0.30	一部概成	瀬戸市	定光寺町	瀬戸国有林				1	0	県	c2		56	0	第3類	20	5	200	14	16	111	0	111	c1			
211	1	土流	無		有	C	0.36	一部概成	豊田市	大ヶ蔵連町	大ヶ蔵連国有林				1	0	国	c2		56	0	第6類	0	0	200	14	8	78	22	100	c1			
211	2	土流	無		有	C	0.90	一部概成	豊田市	大ヶ蔵連町	大ヶ蔵連国有林				1	0	県	c2		56	0	第6類	5	5	500	37	16	119	0	119	c1			
211	3	土流	無		有	C	0.60	一部概成	豊田市	大ヶ蔵連町	大ヶ蔵連国有林				1	0	県	c2		56	0	第6類	5	5	400	14	24	104	0	104	c1			
211	4	土流	無		有	C	0.90	一部概成	豊田市	大ヶ蔵連町	大ヶ蔵連国有林				1	0	県	c2		56	0	第6類	20	5	500	37	16	134	0	134	b1			
211	5	土流	無		有	C	1.80	一部概成	豊田市	大ヶ蔵連町	大ヶ蔵連国有林				1	0	県	c2		56	0	第6類	20	0	1,000	37	8	121	0	121	b1			
211	6	土流	無		有	C	0.18	未成	豊田市	大ヶ蔵連町	大ヶ蔵連国有林				1	0	県	c2		56	0	第6類	0	14	200	14	24	108	0	108	c1			
211	7	土流	無		有	C	1.08	一部概成	豊田市	大ヶ蔵連町	大ヶ蔵連国有林				1	0	県	c2		56	0	第6類	0	5	600	37	16	114	0	114	c1			
211	8	土流	無		有	B	4.32	一部概成	豊田市	大ヶ蔵連町	大ヶ蔵連国有林			7		1	県	a2		48	0	第6類	0	0	1,800	37	8	93	7	100	c1			
211	9	土流	無		有	C	1.05	無	豊田市	大ヶ蔵連町	大ヶ蔵連国有林				1	0	県	c2		56	0	第6類	0	5	700	37	16	114	0	114	c1			
211	10	土流	無		有	C	0.90	一部概成	豊田市	大ヶ蔵連町	大ヶ蔵連国有林				1	0	県	c2		56	0	第6類	0	5	600	37	8	106	0	106	c1			
211	11	土流	無		有	C	0.75	一部概成	豊田市	大ヶ蔵連町	大ヶ蔵連国有林				1	0	県	c2		48	0	第6類	0	5	500	37	16	106	0	106	c1			
211	12	土流	無		有	C	0.72	未成	豊田市	大ヶ蔵連町	大ヶ蔵連国有林				1	0	県	c2		56	0	第6類	0	5	400	14	16	91	9	100	c1			
211	13	土流	無		有	C	1.26	一部概成	豊田市	大ヶ蔵連町	大ヶ蔵連国有林					0	県	c2		56	0	第6類	0	5	700	37	8	106	0	106	c1			
211	14	土流	無		有	C	0.84	一部概成	豊田市	川下町	百月国有林					0	市	c2		48	0	第6類	0	5	400	14	16	83	17	100	c1			
211	15	土流	無		有	C	0.24	一部概成	豊田市	川下町	百月国有林					0	市	c2		56	0	第6類	5	5	200	14	24	104	0	104	c1			
211	16	土流	無		有	C	0.72	一部概成	豊田市	川下町	百月国有林					0	県	c2		56	0	第6類	5	5	400	14	24	104	0	104	c1			
211	17	土流	無		有	C	0.72	無	豊田市	川下町	百月国有林					0	県	c2		56	0	第6類	5	5	400	14	24	104	0	104	c1			
211	18	土流	無		有	C	0.90	一部概成	豊田市	川下町	百月国有林					0	市	c2		56	0	第6類	5	0	600	37	8	106	0	106	c1			
211	19	土流	無		有	C	0.18	一部概成	豊田市	川下町	百月国有林					0	市	c2		48	0	第6類	5	27	200	14	30	124	0	124	b1			
211	20	土流	無		有	C	0.30	無	豊田市	大ヶ蔵連町	大ヶ蔵連国有林				1	0	県	c2		56	0	第6類	20	5	200	14	24	119	0	119	c1			
211	21	土流	無		有	C	1.62	一部概成	豊田市	大ヶ蔵連町	大ヶ蔵連国有林				1	0	県	c2		48	0	第6類	0	5	900	37	8	98	2	100	c1			
211	22	土流	無		有	C	0.30	一部概成	豊田市	大ヶ蔵連町	大ヶ蔵連国有林				1	0	県	c2		48	0	第6類	20	5	200	14	16	103	0	103	c1			
211	23	土流	無		有	C	0.48	一部概成	豊田市	月原町	本城山国有林					0	県	c2		48	0	第6類	5	14	400	14	24	105	0	105	c1			
211	24	土流	無		有	C	0.36	一部概成	豊田市	月原町	本城山国有林					0	県	c2		56	0	第6類	5	14	300	14	30	119	0	119	c1			
211	25	土流	無		有	C	0.24	一部概成	豊田市	月原町	本城山国有林					0	県	c2		56	0	第6類	5	14	200	14	30	119	0	119	c1			
211	26	土流	無		有	C	2.16	一部概成	豊田市	月原町	本城山国有林					0	県	c2		48	0	第6類	5	0	1,200	37	8	98	2	100	c1			
211	27	土流	無		有	C	0.18	一部概成	豊田市	月原町	本城山国有林					0	県	c2		48	0	第6類	5	5	200	14	16	88	12	100	c1			
211	28	土流	無		有	C	0.18	一部概成	豊田市	月原町	本城山国有林					0	県	c2		56	0	第6類	5	14	200	14	30	119	0	119	c1			
211	29	土流	無		有	C	0.90	一部概成	豊田市	月原町	本城山国有林					0	県	c2		48	0	第6類	5	14	600	37	24	128	0	128	b1			
211	30	土流	無		有	C	0.30	一部概成	豊田市	月原町	本城山国有林					0	県	c2		40	0	第6類	5	27	200	14	30	116	0	116	c1			
211	31	土流	無		有	C	4.08	無	豊田市	御内町	金沢段戸国有林			2	0	県	c2		48	0	第7類	20	14	1,700	37	8	127	0	127	b1				
211	32	土流	無		有	B	3.57	一部概成	豊田市	御内町	金沢段戸国有林			2	0	県	c2		56	0	第7類	20	14	1,700	37	16	143	0	143	a1				
215	1	土流	無	砂・土	有	B	1.47	一部概成	犬山市	栗栖	犬山国有林			34		1	県	a2		56	0	第4類	5	0	700	37	8	106	0	106	c1			

危険地区 番号	市町村	地区	保安林等	地すべり防止区域	他の法令等の指定	荒廃状況	危険地区の危険度	面積 (ha)	治山事業進捗状況	位置			公共施設等					被災危険度	荒廃発生源				崩壊土砂流出区間						崩壊土砂	危険度	備考										
										市町村	大字	字	人家50戸以上	人家49～10戸	人家9～5戸	人家4戸以下	(道路除く) 公共施設		道路	火	山	地すべり	又は区分 地質の種別	転石の 混入割合	の渓床勾配 発生源直下	の渓床勾配		平				渓床均配	点	補	正	加	算	点	総	点	数
																										点数	点数														
215	2	土流	無	砂・土	有	B	5.04	一部概成	犬山市	栗栖	犬山国有林		21		3	県	a2		56	0	第4類	5	5	2,100	37	8	111	0	111	c1											
215	3	土流	無	砂・土	有	B	3.99	一部概成	犬山市	栗栖	犬山国有林		21		3	県	a2		56	0	第4類	5	5	1,900	37	8	111	0	111	c1											
215	4	土流	無	砂・土	有	B	1.92	一部概成	犬山市	善師野	犬山国有林			1	1	県	a2		56	0	第4類	5	0	800	37	0	98	2	100	c1											
215	5	土流	無	砂防	有	C	0.84	一部概成	犬山市	八曾	八曾国有林		8		0	県	b2		48	0	第4類	5	0	700	37	0	90	10	100	c1											
215	6	土流	無	砂防	有	C	0.30	一部概成	犬山市	八曾	八曾国有林				0	市	c2		48	0	第4類	5	14	200	14	24	105	0	105	c1											
215	7	土流	無	砂防	有	C	0.60	一部概成	犬山市	八曾	八曾国有林				0	市	c2		48	0	第4類	5	0	400	14	16	83	17	100	c1											
215	8	土流	無	砂防	有	C	0.60	一部概成	犬山市	八曾	八曾国有林		8		0	県	b2		48	0	第4類	5	0	400	14	0	67	33	100	c1											
215	9	土流	無	砂防	有	C	0.60	一部概成	犬山市	八曾	八曾国有林				0	県	c2		48	0	第4類	5	0	500	37	8	98	2	100	c1											
215	10	土流	無	砂防	有	C	0.72	一部概成	犬山市	八曾	八曾国有林				0	県	c2		40	0	第4類	5	0	600	37	8	90	10	100	c1											
215	11	土流	無	砂・土	有	C	1.44	一部概成	犬山市	栗栖	犬山国有林				0	市	c2		56	0	第4類	5	0	800	37	8	106	0	106	c1											
215	12	土流	無	砂防	有	C	0.48	一部概成	犬山市	栗栖	八曾国有林				0	県	c2		48	0	第4類	5	0	400	14	0	67	33	100	c1											
215	13	土流	無	砂・土	有	C	0.72	一部概成	犬山市	八曾	八曾国有林			1	0	林	c2		56	0	第4類	5	5	600	37	8	111	0	111	c1											
215	14	土流	無	砂・土	無	C	0.24	無	犬山市	八曾	八曾国有林			1	0	市	c2		56	0	第4類	20	5	200	14	16	111	0	111	c1											
215	15	土流	無	砂・土	無	C	0.12	無	犬山市	八曾	八曾国有林			1	0	市	c2		48	0	第4類	20	14	100	0	30	112	0	112	c1											
215	16	土流	無	砂・土	無	C	0.72	無	犬山市	八曾	八曾国有林			1	0	市	c2		40	0	第3類	20	0	600	37	0	97	3	100	c1											
215	17	土流	無	砂・土	無	B	0.24	無	犬山市	八曾	八曾国有林		6		0	市	b2		40	0	第3類	20	27	200	14	30	131	0	131	b1											
221	1	土流	無		有	B	0.96	一部概成	新城市	黒田町	八名国有林		10		0	県	a2		56	0	第7類	5	5	800	37	8	111	0	111	c1											
221	2	土流	無		有	B	0.84	一部概成	新城市	黒田町	八名国有林		10		0	県	a2		56	0	第7類	5	5	700	37	16	119	0	119	c1											
221	3		無		有	B	0.96	一部概成	新城市	中宇利町	八名国有林				1	市	a2		48	0	第7類	5	5	800	37	16	111	0	111	c1											
221	4	土流	無		無	C	1.20	無	新城市	黄柳野	甚古山国有林			4	0	市	c2		40	0	第6類	5	5	1,000	37	16	103	0	103	c1											
221	5	土流	無		無	A	0.84	未成	新城市	黄柳野	甚古山国有林		10		0	市	a2		40	0	第6類	5	14	700	37	24	120	0	120	b1											
221	6	土流	無		有	A	1.08	一部概成	新城市	黄柳野	甚古山国有林		10		0	市	a2		48	0	第6類	5	14	900	37	24	128	0	128	b1											
561	1	土流	無		有	C	1.32	未成	設楽町		段戸国有林				0	県	c2		56	0	第7類	9	14	1,100	37	16	132	0	132	b1											
561	2	土流	無		無	B	0.75	一部概成	設楽町		段戸国有林				0	県	c2		56	0	第7類	9	14	500	37	24	140	0	140	a1											
561	3	土流	無		有	C	0.30	一部概成	設楽町		段戸国有林				0	県	c2		56	0	第7類	20	5	200	14	16	111	0	111	c1											
561	4	水かん	無		有	C	0.60	一部概成	設楽町		段戸国有林			2	0	県	c2		56	0	第7類	5	5	500	37	16	119	0	119	c1											
561	5	水かん	無		有	C	0.36	一部概成	設楽町		段戸国有林			1	0	県	c2		48	0	第7類	5	27	400	14	24	118	0	118	c1											
561	6	水かん	無		無	C	0.18	無	設楽町		段戸国有林			2	0	町	c2		40	0	第7類	20	14	200	14	30	118	0	118	c1											
561	7	水かん	無		有	B	0.72	一部概成	設楽町		段戸国有林			7		町	b2		56	0	第7類	20	0	600	37	8	121	0	121	b1											
561	8	水かん	無		有	B	0.18	一部概成	設楽町		段戸国有林			8		町	b2		48	0	第7類	20	14	200	14	30	126	0	126	b1											
561	9	水かん	無		無	A	0.72	未成	設楽町		段戸国有林			6		県	b2		56	0	第7類	20	14	600	37	24	151	0	151	a1											
561	10	水かん	無		無	C	0.36	一部概成	設楽町		段戸国有林			2		県	c2		56	0	第7類	20	14	400	14	24	128	0	128	b1											
561	11	水かん	無		無	C	0.60	一部概成	設楽町		段戸国有林			7		県	b2		56	0	第7類	20	5	400	14	16	111	0	111	c1											
561	12	水かん	無		無	C	0.09	無	設楽町		段戸国有林			3		県	c2		56	0	第6類	20	27	100	0	30	133	0	133	b1											
561	13	水かん	無	土砂	有	C	3.90	未成	設楽町		段戸国有林				0	国	c2		56	0	第7類	20	0	1,300	37	0	113	0	113	c1											
561	14	水かん	無	土砂	有	C	0.18	無	設楽町		段戸国有林			2		町	c2		56	0	第7類	20	14	200	14	30	134	0	134	b1											
561	15	水かん	無	土砂	有	C	0.27	無	設楽町		段戸国有林			2		町	c2		48	0	第7類	20	5	300	14	24	111	0	111	c1											

危険地区番号		保安林等	地すべり防止区域	他の法令等の指定	荒廃状況	危険地区の危険度	面積(ha)	治山事業進捗状況	位置			公共施設等					被災危険度	荒廃発生源				崩壊土砂流出区間					崩壊土砂	危険度	備考					
市町村	地区								市町村	大字	字	人家50戸以上	人家49～10戸	人家9～5戸	人家4戸以下	(道路除く)公共施設		道路	火	山	地すべり	又は区分地質の種別	転石の混入割合	の渓床勾配	の渓床直下	の渓床延長				平	渓床均配	点数計	補正加算点	総点数
561	16	水かん	無	土砂	有	C	0.18	無	設楽町		段戸国有林			2	0	町	c2		48	0	第7類	20	14	200	14	24	120	0	120	b1				
561	17	水かん	無	土砂	有	C	0.18	無	設楽町		段戸国有林			2	0	町	c2		56	0	第7類	20	5	200	14	24	119	0	119	c1				
561	18	土流	無		有	B	0.18	一部概成	設楽町		檜原国有林			5	1	県	a2		56	0	第6類	20	5	200	14	24	119	0	119	c1				
561	19	土流	無		有	C	0.48	一部概成	設楽町		檜原国有林			0	0	県	c2		48	0	第6類	5	0	400	14	16	83	17	100	c1				
561	20	水かん	無		有	C	2.70	一部概成	設楽町		段戸国有林			0	0	国	c2		56	0	第7類	20	0	900	37	8	121	0	121	b1				
561	21	水かん	無		有	C	7.56	一部概成	設楽町		段戸国有林			0	0	県	c2		56	0	第7類	20	5	2,100	37	8	126	0	126	b1				
561	22	水かん	無		有	C	22.68	一部概成	設楽町		段戸国有林			0	0	町	c2		56	0	第7類	20	0	5,400	37	0	113	0	113	c1				
561	23	水かん	無		有	C	1.98	一部概成	設楽町		段戸国有林			3	0	町	c2		48	0	第7類	20	5	1,100	37	16	126	0	126	b1				
561	24	水かん	無		無	C	1.05	無	設楽町		段戸国有林			2	0	町	c2		40	0	第7類	20	0	700	37	0	97	3	100	c1				
561	25	水かん	無		無	B	1.20	一部概成	設楽町		段戸国有林			0	0	林	c2		56	0	第7類	20	14	1,000	37	16	143	0	143	a1				
561	26	水かん	無		無	C	1.20	未成	設楽町		段戸国有林			0	0	林	c2		56	0	第7類	20	5	1,000	37	8	126	0	126	b1				
561	27	水かん	無		無	B	0.54	未成	設楽町		段戸国有林			0	0	県	c2		56	0	第7類	20	14	600	37	24	151	0	151	a1				
561	28	水かん	無		有	C	1.44	一部概成	設楽町		段戸国有林			0	0	県	c2		40	0	第7類	20	5	1,200	37	16	118	0	118	c1				
561	29	水かん	無		有	C	0.63	無	設楽町		段戸国有林			0	0	県	c2		40	0	第7類	20	14	700	37	16	127	0	127	b1				
561	30	水かん	無		有	B	0.54	一部概成	設楽町		段戸国有林			1	0	県	c2		56	0	第7類	20	14	600	37	16	143	0	143	a1				
561	31	水かん	無		有	B	2.64	未成	設楽町		段戸国有林			2	0	町	c2		56	0	第7類	20	14	800	37	16	143	0	143	a1				
561	32	水かん	無		有	B	6.60	一部概成	設楽町		段戸国有林			0	0	町	c2		48	0	第7類	20	14	1,100	37	24	143	0	143	a1				
561	33	土流	無		無	C	0.45	一部概成	設楽町		段戸国有林			0	0	県	c2		56	0	第7類	20	14	300	14	30	134	0	134	b1				
561	34	水かん	無		無	B	6.00	一部概成	設楽町		段戸国有林			11	0	県	a2		48	0	第7類	20	0	2,000	37	8	113	0	113	c1				
561	35	水かん	無		無	A	10.20	一部概成	設楽町		段戸国有林			11	0	県	a2		56	0	第7類	20	5	1,700	37	8	126	0	126	b1				

準防火地域

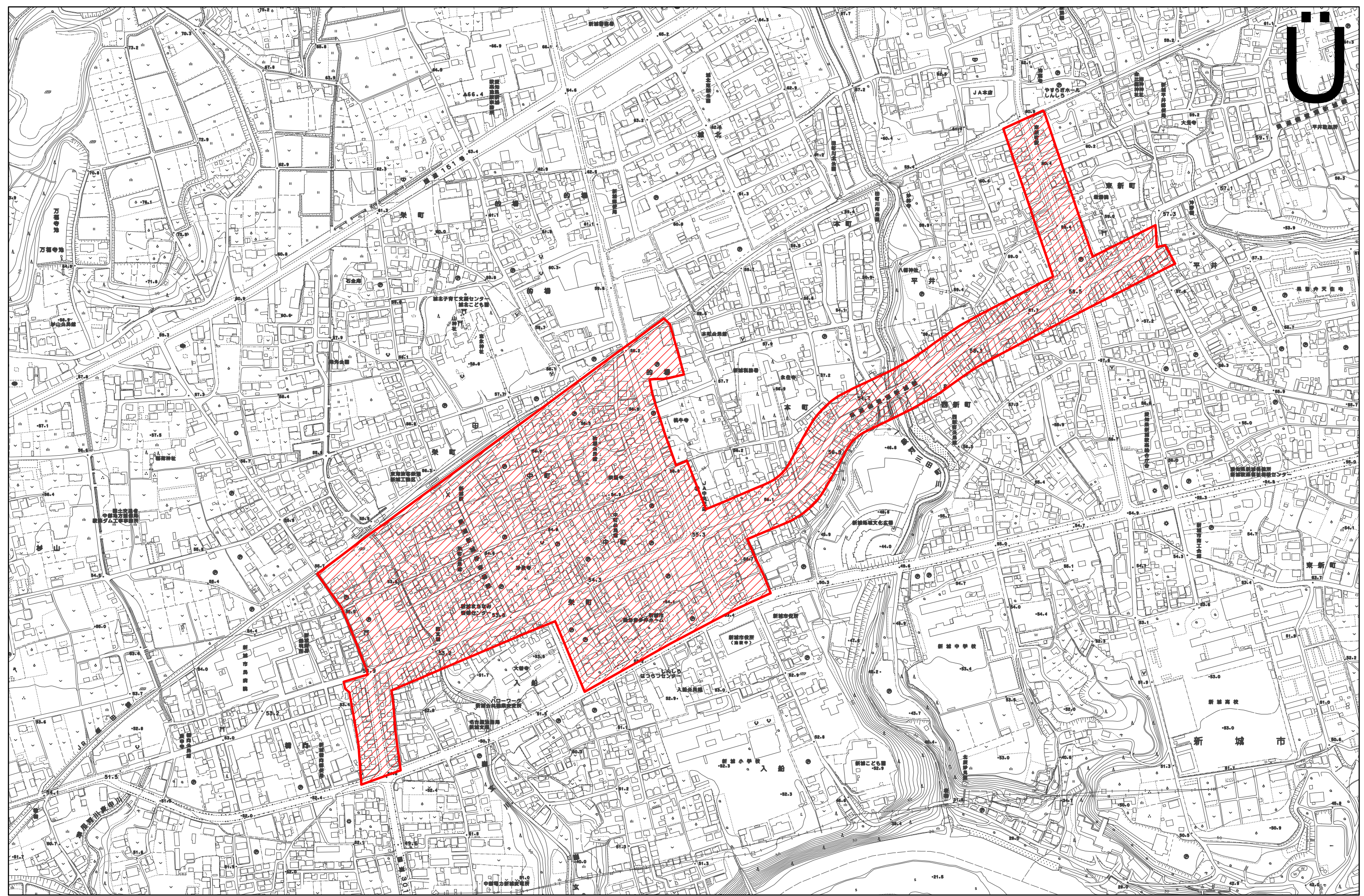
(近隣商業と商業地域の全部及び第一種住居地域、第二種住居地域の一部)

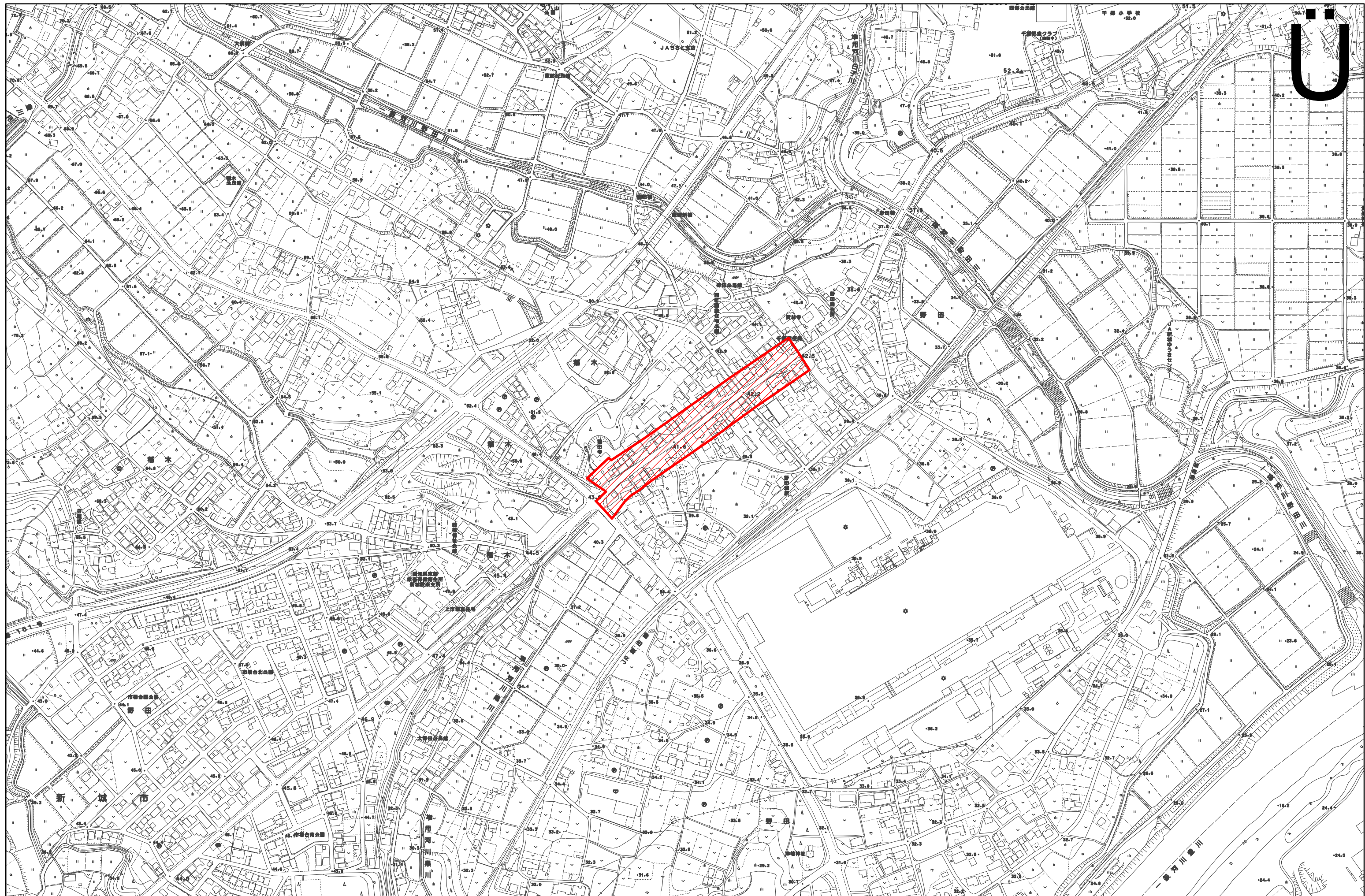
令和3年10月1日 新城市告示 第119号

29ha

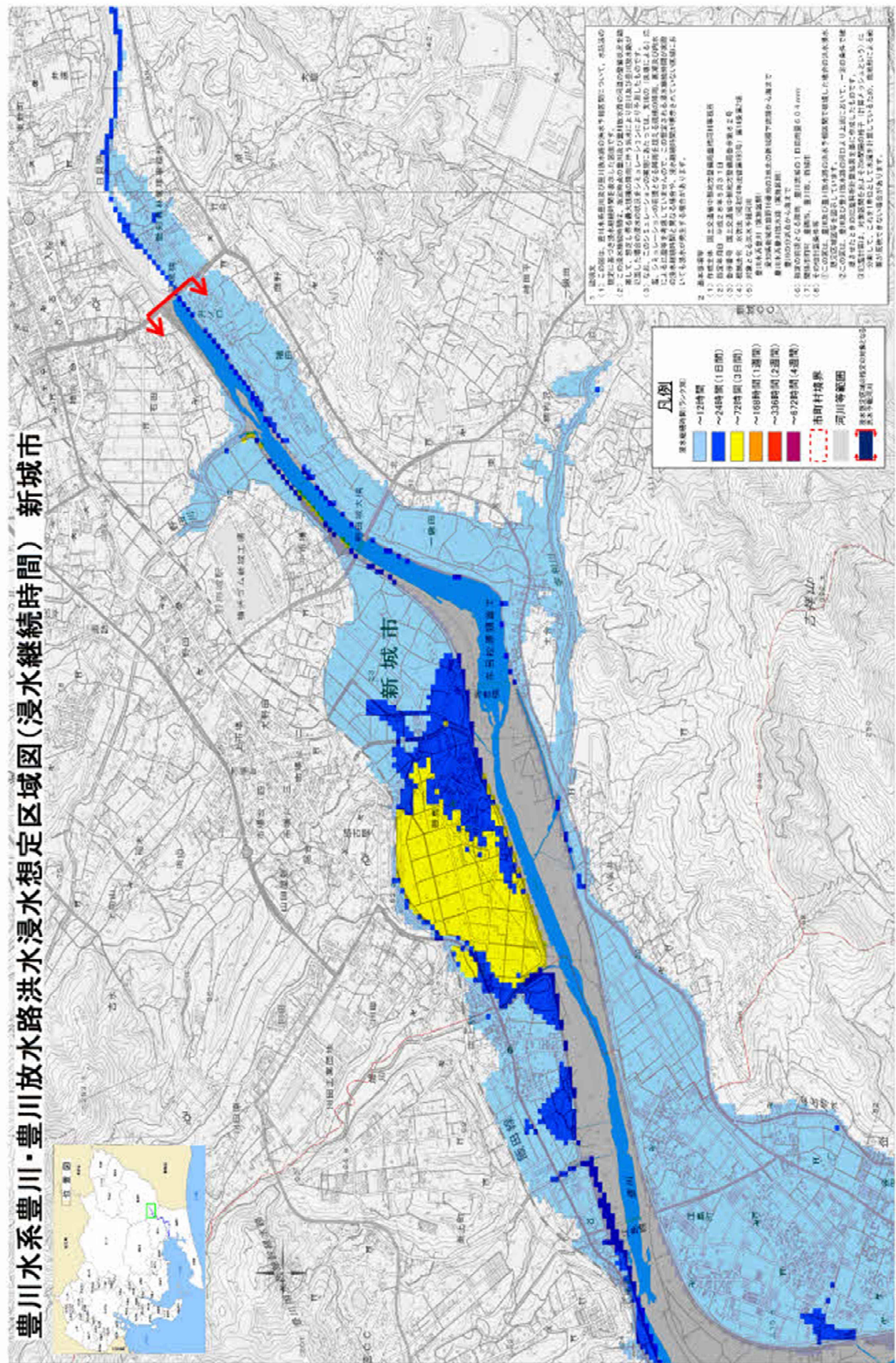
土地の区域(次のそれぞれの区域の一部)

字屋敷、字西新町、字宮ノ前、字的場、字町並、字東入船、字西入船
字宮ノ西、字橋向、字南畑及び野田、杉山、平井





豊川水系豊川・豊川放水路洪水浸水想定区域図(浸水継続時間) 新城市



凡例

浸水継続時間(フラク)	河川等範囲
～12時間	本市界外
～24時間(1日間)	本市界内
～48時間(2日間)	本市界内
～96時間(3日間)	本市界内
～192時間(1週間)	本市界内
～384時間(2週間)	本市界内
～72時間(4週間)	本市界内
市町村境界	本市界内
	本市界内

1. 説明書
 1.1 この図は、豊川水系豊川・豊川放水路の洪水浸水想定区域について、本図の図式に基づき浸水継続時間を示した図である。
 1.2 浸水想定区域は、河川・放水路の洪水浸水想定区域図(浸水継続時間)に基づき、浸水継続時間を考慮して算出されたものである。
 1.3 なお、この図式は、国土交通省の洪水浸水想定区域図(浸水継続時間)に基づき、浸水継続時間を考慮して算出されたものである。
 1.4 この図式は、国土交通省の洪水浸水想定区域図(浸水継続時間)に基づき、浸水継続時間を考慮して算出されたものである。
 1.5 この図式は、国土交通省の洪水浸水想定区域図(浸水継続時間)に基づき、浸水継続時間を考慮して算出されたものである。
 1.6 この図式は、国土交通省の洪水浸水想定区域図(浸水継続時間)に基づき、浸水継続時間を考慮して算出されたものである。
 1.7 この図式は、国土交通省の洪水浸水想定区域図(浸水継続時間)に基づき、浸水継続時間を考慮して算出されたものである。
 1.8 この図式は、国土交通省の洪水浸水想定区域図(浸水継続時間)に基づき、浸水継続時間を考慮して算出されたものである。

2. 浸水継続時間
 2.1 浸水継続時間(1日間)
 2.2 浸水継続時間(2日間)
 2.3 浸水継続時間(3日間)
 2.4 浸水継続時間(1週間)
 2.5 浸水継続時間(2週間)
 2.6 浸水継続時間(4週間)

3. 市町村境界
 3.1 本市界外
 3.2 本市界内

この地図は、国土交通省の洪水浸水想定区域図(浸水継続時間)に基づき、浸水継続時間を考慮して算出されたものである。
 (承認番号 平28第001号)

我が家のタイムライン作成表

作成年月日 年 月 日

平常時	気象・避難情報	避難の準備・確認
大雨発生の可能性	●警戒レベル1 早期注意情報	●避難先・避難経路の確認 ハザードマップや作成したタイムラインで避難のタイミング・避難先・避難経路を確認
大雨のおそれ	●警戒レベル2 大雨注意報	●情報収集 テレビやインターネットなどで気象情報、台風の進路、警報の可能性について確認(P3参照) ●避難のタイミング・避難先 夜間から明け方に台風や大雨の予報が出ている場合は、日が暮れる前に早めに避難(早期避難) どんな情報・状況をきっかけに
災害発生のおそれ	●警戒レベル3 大雨洪水警報等 避難準備 高齢者等避難開始 (市発令の避難情報)	●避難のタイミング・避難先(早期避難しなかった場合) 高齢者、障がい者、妊娠中など、避難に時間を要する方が避難(遅くともこのタイミングで避難) どんな情報・状況をきっかけに
避難開始時期	●警戒レベル4 土砂災害警戒情報 避難勧告 (市発令の避難情報) ●警戒レベル4 避難指示(緊急) (市発令の避難情報)	●避難のタイミング・避難先(早期避難しなかった場合) 全員が避難(遅くともこのタイミングで避難) どんな情報をきっかけに
災害発生	●警戒レベル5 大雨特別警報 災害発生情報 (市発令の避難情報)	●逃げ遅れた場合の避難 そのときの状況で最も安全と思われる場所で身『いのち』を守る

非常持ち出し品の準備

大雨時に避難する場合は、持ち出す荷物を最小限に留め、リュックサックを使用するなど、両手が自由に使えるようにしましょう。

非常持ち出し袋に入れておくもの	家族構成によって必要なもの	避難時の必需品
<input type="checkbox"/> 携帯ラジオ <input type="checkbox"/> モバイルバッテリー <input type="checkbox"/> 懐中電灯(予備の電池も) <input type="checkbox"/> ろうそく (太くて安定のよいもの) <input type="checkbox"/> 救急薬品 (ばんそうこう、カーゼ、包帯、 三角巾、備用消毒薬、解熱剤、 胃腸薬、かぜ薬、目薬など)	例:常備薬など <input type="checkbox"/> <input type="checkbox"/> あると便利なもの <input type="checkbox"/> 毛布・寝袋 <input type="checkbox"/> 割りばし <input type="checkbox"/> カセットコンロ <input type="checkbox"/> 床に敷くシート <input type="checkbox"/> 使い捨てカイロ <input type="checkbox"/> スリッパ	<input type="checkbox"/> 雨具(カッパ) <input type="checkbox"/> 手袋 <input type="checkbox"/> ヘルメット(防災ずきん) <input type="checkbox"/> ハザードマップ <input type="checkbox"/> 貴重品 (通帳、健康保険証、免許証など) <input type="checkbox"/> 現金(公衆電話用の10円硬貨も) <input type="checkbox"/>

● 事前に準備しておくことや避難する際の注意点を整理しておきましょう。

● 家族の会社、学校などを記入しておきましょう。

家族データ

名前	電話番号	備考



『いのち』を守るために

新城市の84%は、三河山間部を形成する豊かな森林に覆われ、東三河一帯の水源地の役割を果たしています。しかし、自然環境が豊かであるがゆえに、市内には土砂災害が発生するおそれのある場所が数多くあります。この土砂災害ハザードマップは、そういった危険がある場所として指定された土砂災害警戒区域などを地図上に示したものです。あらかじめ危険な場所を確認し、避難方法を考えておきましょう。

土砂災害ハザードマップ

新城地区

目次

土砂災害の種類	①
土砂災害防止法とは?	①
土砂災害の前兆現象	②
土砂災害から『いのち』を守る①	②
土砂災害から『いのち』を守る②	③
気象情報に伴う行動の目安	④
災害が発生する前に	④
我が家のタイムラインの作成	⑤
ハザードマップの活用	⑥
避難所一覧<新城地区>	⑦
愛知県統合型地理情報システム「マップあいち」土砂災害情報マップ	⑦
土砂災害ハザードマップ図割<新城地区>	⑧
土砂災害ハザードマップ	⑨-④⑥
我が家のタイムライン作成表	④⑦



土砂災害の種類

土砂災害は、急傾斜地の崩壊（がけ崩れ）、土石流、地すべりの3種類があり、こういった土砂移動現象の発生により被害を受けることを土砂災害といいます。実際の災害では、これらが複合して発生することも多くあります。



急な斜面（がけ）が突然崩れ落ちる現象です。大雨や地震が引き金になって起こります。



大雨などで山の斜面が崩れたり谷底にたまった土砂が流れ出したりしたときに水と土砂が混じりあってもすごい勢いで谷から流れ出す現象です。

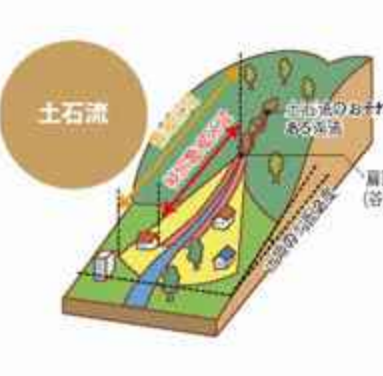
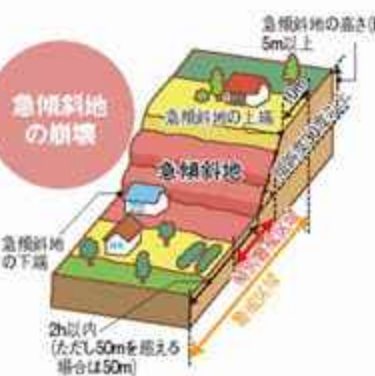


山や斜面の一部が、ある程度原形を保ったままゆっくりと下方に移動する現象です。降雨や融雪による地下水位の上昇、人為的な地形改変などによって起こります。

土砂災害防止法とは？

「土砂災害防止法（平成13年4月1日施行）※」とは、土砂災害（がけ崩れ、土石流、地すべり）から住民の方々の生命を守るため、土砂災害のおそれのある区域についての危険の周知、警戒避難体制の整備、住宅等の新規立地の抑制、既存住宅の移転の促進、避難のための情報の提供等のソフト対策を推進するものです。

※正式名称：土砂災害警戒区域等における土砂災害防止対策の推進に関する法律



土砂災害警戒区域
土砂災害のおそれのある区域（イエローゾーン）

土砂災害特別警戒区域
土砂災害警戒区域のうち、建築物に損壊が生じ、住民に著しい危害が生じるおそれのある区域（レッドゾーン）

- ◆警戒避難体制の整備
土砂災害から生命及び身体を守るため、災害情報の伝達や避難が早くできるように警戒避難体制の整備が図られます。【市町村】
- ◆建築物の構造規制
居室を有する建築物は、作用すると想定される衝撃等に対して建築物の構造が安全であるかどうか建築確認がされます。【建築主事を置く地方公共団体等】
- ◆特定の開発行為に対する許可制
住宅地分譲や要配慮者利用施設の建築のための開発行為は、基準に従ったものに限って許可されます。【都道府県】
- ◆建築物の移転勧告
著しい損壊が生じるおそれのある建築物の所有者等に対し、移転等の勧告が図られます。【都道府県】

注：土砂災害特別警戒区域、土砂災害警戒区域は、愛知県が調査指定したものです。

土砂災害の前兆現象

このような前兆と思われる現象を確認した場合は注意しましょう。

	急傾斜地の崩壊（がけ崩れ）	土石流	地すべり
視覚	<ul style="list-style-type: none"> がけに割れ目が見える。 がけから小石がバラバラと落ちる。 斜面がはらみだす。 がけから水が噴き出す。 湧水が濁り出す。 樹木が傾く。 	<ul style="list-style-type: none"> 渓流付近の斜面が崩れだす。 落石が生じる。 川の水が異常に濁る。 雨が降り続けているのに川の水位が下がる。 土砂の流出。 流水に流木が混じりだす。 渓流の中で火花が散る（渓流内で石同士や木が衝突）。 	<ul style="list-style-type: none"> 地面にひび割れができる。 地面の一部が落ち込んだり盛り上がりたりする。 沢や井戸の水が濁る。 斜面から水が噴き出す。 池や沼の水が急減する。 樹木が傾く。 家や擁壁に亀裂が入る。 擁壁や電柱が傾く。
音	<ul style="list-style-type: none"> 樹木の根が切れる音がある。 樹木の揺れる音がある。 地鳴りがする。 	<ul style="list-style-type: none"> 地鳴りがする。 山鳴りがする。 転石のぶつかり合う音。 	<ul style="list-style-type: none"> 樹木の根が切れる音がある。
におい		<ul style="list-style-type: none"> 腐った土のにおいがする。 	

土砂災害から「いのち」を守る①

近年、日本では、急傾斜地の崩壊（がけ崩れ）、土石流、地すべりといった土砂災害など、生活や生命が脅かされるような災害が度々発生しています。

土砂災害から住民の「いのち」を守るために、えん堤や擁壁の整備が進められてきました。しかし、多くの危険箇所を整備するには、多くの費用と時間を必要とすることから、土砂災害から「いのち」を守るためには、身近にある危険を知り、適切に避難する対策が重要となります。

大規模な災害が発生した場合、行政による救助や支援は、すぐには行き届かないため、自助・共助が重要となります。

自助 自分の「いのち」は自分で守る！

災害時の安否確認方法

- 災害時には、安否確認などによる電話が増加し、電話が繋がりにくい状況となることがあります。電話会社・携帯電話会社による災害用伝言ダイヤル「171」や災害用伝言板「web171」などの方法を確認しておきましょう。



避難方法の確認

- 家族で避難先、避難方法を事前に確認しましょう。できれば下見を行い、避難する際に注意が必要な箇所を把握しておきましょう。すぐに避難が難しい場合は、自宅の山の斜面に面していない部屋や2階への避難をしましょう。
- 親戚宅や友人宅への避難も検討しましょう。



非常持ち出し品の確認

- 必要な物がそろっているか確認しましょう。期限を確認し、新しいものと取り替えておきましょう。



自宅周辺など危険を確認

- ハザードマップやインターネットなどを用いて、自宅周辺で土砂災害や浸水のおそれのある場所を確認しておきましょう。



共助 地域で協力して「いのち」を守る！

協力して避難

- 避難する時は、近所で声をかけあって、避難しましょう。高齢の方、障がいのある方などの「災害時要援護者」が早めに避難できるよう地域で協力しましょう。危険を感じる場合は、公民館や知人宅など、協力した避難を検討しましょう。



土砂災害から「いのち」を守る②

気象・避難に関する情報

次のような様々な方法で情報を得ることができます。

新城市ホームページ

<https://www.city.shinshiro.lg.jp/>

気象警報が発表された場合などにトップページに表示される「緊急情報」から情報を確認することができます。



防災行政無線

戸別受信機で気象警報や避難、災害対策に関する情報を放送します。

※戸別受信機は世帯及び事業所に各1台を貸与します。



新城市メール配信システム

風水害、地震などに関する情報が市からメールにより配信されます。

※記載のQRコードからアクセス又は「t-shinshiro@sg-m.jp」に空メールを送信して登録してください。



緊急速報メール (エリアメール)

土砂災害警戒情報や緊急地震速報などが市内で発表された場合に、その場所にいる方の携帯電話、スマートフォンに情報が配信されます。

登録は不要ですが、一部対応していない場合があります。

データ放送

地デジ対応のテレビ又はチューナーのリモコンにある「dボタン」を押すと、気象状況や避難、災害対策に関する情報が確認できます。



愛知県土砂災害警戒情報

<http://www.sabo.pref.aichi.jp/>

土砂災害警戒情報は、土砂災害による被害の防止・軽減のため、大雨警報を発表している中で、土砂災害の発生のおそれが高まった時に発表される情報です。市が避難勧告を発令する目安としています。



気象庁ホームページ


<https://www.jma.go.jp/jma/index.html>

日常の天気予報のほか、台風、大雨などの気象情報や土砂災害情報などを確認することができます。



災害用伝言ダイヤル

災害用伝言ダイヤルは、電話番号宛に情報を音声で録音し、その音声を再生することにより安否確認ができるサービスです。災害時には電話が繋がりにくくなりますので、災害用伝言ダイヤルを利用しましょう。携帯電話番号でも利用できます。



録音の場合は **171** + 自宅の電話番号 (電話番号は市外局番から)

再生の場合は **2** + 再生先の電話番号 (電話番号は市外局番から)

気象情報に伴う行動の目安

台風が近づいているとき、長時間雨が降り続いたときなどは、土砂災害や低い土地の浸水、河川が氾濫する危険があります。警戒レベル、気象情報に応じたとるべき行動（避難行動）の目安は次のとおりです。

警戒レベル	1	2	3	4	5
気象情報	<ul style="list-style-type: none"> 早期注意情報 (警報級の可能性) 	<ul style="list-style-type: none"> 氾濫注意情報 大雨注意報 洪水注意報 土砂災害危険度分布 (注意「黄」) 	<ul style="list-style-type: none"> 大雨警報 (土砂災害) 洪水警報 氾濫警戒情報 土砂災害危険度分布 (警戒「赤」) 	<ul style="list-style-type: none"> 土砂災害警戒情報 氾濫危険情報 土砂災害危険度分布 (非常に危険、極めて危険「紫」) 	<ul style="list-style-type: none"> 大雨特別警報 氾濫発生情報
とるべき行動	<p>災害への心構えを高めましょう。</p>	<p>避難行動の確認が必要とされる警戒レベル2です。ハザードマップ等により、災害が想定されている区域や避難先、避難経路を確認してください。</p>	<p>新城市が避難準備・高齢者等避難開始を発令する目安となる情報です。高齢者等の避難が必要とされる警戒レベル3に相当します。災害が想定されている区域等では、避難準備・高齢者等避難開始の発令に留意するとともに、危険度分布等を用いて高齢者等の方は自ら避難の判断をしてください。</p>	<p>新城市が避難勧告、避難指示(緊急)を発令する目安となる情報です。避難が必要とされる警戒レベル4に相当します。災害が想定されている区域等では、避難勧告の発令に留意するとともに、避難勧告が発令されていなくても危険度分布等を用いて自ら避難の判断をしてください。</p>	<p>災害がすでに発生していることを示す警戒レベル5に相当します。何らかの災害がすでに発生している可能性が極めて高い状況となっています。命を守るための最善の行動をとってください。</p>

災害が発生する前に

自分の「いのち」は自分で守るために、事前に対策をしておきましょう。

避難先を決めましょう!

- 市の指定避難所ではなくても避難できるよう、親戚宅や友人宅、地区の集会施設なども検討し、あらかじめ避難先を決めておきましょう。



危険箇所を確認しましょう!

- 自宅周辺や避難経路上の危険箇所を把握しましょう。



前兆現象に注意しましょう!

- 土砂災害の前兆と思われる現象を確認した場合は、近づかないようにし、周辺の住民の方と避難しましょう。(P.2土砂災害の前兆現象)



雨量に注意しましょう!

- 1時間20ミリ以上、または降り始めてから100ミリ以上の降雨量になったら十分注意しましょう。



逃げ方に注意しましょう!

- 土石流は速度が速いため、土砂の流れる方向に対して直角に逃げるようにしましょう。



協力して避難しましょう!

- 高齢者や障がい者など、避難に支援が必要な方が地域にいる場合は、みんなで協力しましょう。



我が家のタイムラインの作成

台風や大雨など、気象による災害が予想される場合は、情報を事前に入手して日が暮れる前に避難するなど、早めの行動が大切となります。
 避難のタイミングは自宅周辺や気象の状況により、人それぞれ違います。
 適切な避難行動ができるよう「我が家のタイムライン」を作成しましょう。
 (「我が家のタイムライン作成表」は最終ページにあります。)

※タイムラインとは、台風や大雨、豪雨などの災害に備えて、一人ひとりのために作成するものです。
 時系列で「いつ」「誰が」「何を」を決めておきましょう。

我が家のタイムライン作成表

作成年月日 年 月 日

平常時	大雨のおそれ	災害発生のおそれ	避難開始時期	災害発生
<p>●警戒レベル1 早期注意情報</p> <p>●避難先・避難経路の確認</p> <p>●避難の準備・確認</p>	<p>●警戒レベル2 大雨注意情報</p> <p>●避難の準備・確認</p> <p>●避難のタイミング・避難先</p>	<p>●警戒レベル3 大雨洪水警報等</p> <p>●避難の準備・確認</p> <p>●避難のタイミング・避難先</p>	<p>●警戒レベル4 土砂災害警戒情報</p> <p>●避難の準備・確認</p> <p>●避難のタイミング・避難先</p>	<p>●警戒レベル5 大雨特別警報</p> <p>●避難の準備・確認</p> <p>●避難のタイミング・避難先</p>

非常持ち出し品の準備

非常時に避難する場合は、持ち出し品を事前に確認し、避難時に持ち出すようにしてください。

非常持ち出し品に入れておくもの	家族構成によって必要なもの	避難時の必需品
<ul style="list-style-type: none"> 懐中電筒 モバイルバッテリー 懐中電灯(予備の電池も) ろうそく 水(大くて安定のもの) 救急用品 ばんそうこう、ガーゼ、包帯、三角巾、傷用消毒薬、創傷剤、胃腸薬、かぜ薬、百薬など 	<ul style="list-style-type: none"> 飲料水・非常食(カンパなど) 生活用品 ライター、ナイフ、ティッシュ ペーパー、ビニール袋など 衣服 下着、上着、手袋、靴下、ハンカチ、タオルなど 結核菌対策(マスク、手指消毒薬など) 	<ul style="list-style-type: none"> 雨具(カッパ) 手袋 ヘルメット(防災ずきん) ハザードマップ 貴重品 免許証、健康保険証、免許証など 現金(公共電報用の10円硬貨も)

家族データ

氏名	電話番号	職業
新城 太郎	0536-12-3456	●●●会社
新城 花子	0536-45-6789	
新城 一郎	0536-56-7890	●●●学校

●事前に準備しておくことや避難する際の注意点を整理しておきましょう。

- 毎月1日に非常持ち出し品を確認する。
- 避難行動について近隣住民とお話しをする。
- 災害に備え、事前に車の燃料を満タンにする。
- 携帯電話の充電をする。

発行 新城市

ハザードマップの活用

事前にハザードマップへ避難方法を記入しておきましょう。

【記入例】

- 自宅位置の記入
- 最寄り避難所の記入
- 土砂災害等の危険性がある地点の記入
- 避難経路の記入

凡例

- 土砂災害特別警戒区域
- 急傾斜地
- 土砂災害警戒区域
- 急傾斜地
- 土石流
- 土石流
- 地すべり
- 指定避難所
- 防災倉庫
- 南無観音局
- ヘリポート
- 郵便局
- 養蚕舎
- 消防署

※「過去に土砂災害があった場所」、「過去に洪水あり」、「橋の横断に注意」など危険の可能性のある場所の記載は、あくまでも記入例であるために実際とは異なります。

- 自宅位置を記入しましょう。
- 最寄りの避難所がどこになるか記入しましょう。
- 過去に土砂災害や洪水などのあった地点や避難時危険となる地点を記入しましょう。
- 避難経路を設定しましょう。

避難経路の設定には、次のことに気を付けましょう。

- 土砂災害、洪水、浸水、倒木などの危険性がある場所を避ける。
- 土砂災害は豪雨時に、水害とともに発生することが考えられます。避難経路の設定の際には、水位が高くなると考えられる河川の橋梁や水没しやすいアンダーパス、危険な用水路等を避けて設定しましょう。

避難所一覧 <新城地区>

指定避難所

避難所	住所	図割番号
新城高等学校 (R3.4.1より新城有教館高等学校に名称変更予定)	字桜瀬・中野合併地	12
新城中学校	字滝ノ上1	12
新城小学校	字西入船76	12
千郷小学校	杉山字前野4-1	11
千郷中学校	杉山字道目記24	11
千郷西こども園	豊島字馬渡11-2	11 14
西部公民館	杉山字道目記24	11
東郷西小学校	平井字東原37-1	8
新城東高等学校 (R3.4.1 廃止予定)	矢部字広見100	8
東郷中学校	竹広字宮川162-2	8
東郷東小学校	八東穂字四反田402-2	4 5 8 9
舟着小学校	日吉字小袋13	8 12
吉川公民館	吉川字上林55-1	13
八名小学校	富岡字半ノ木15-1	15
八名中学校	富岡字萩平野3	15
庭野小学校	庭野字川大田33	12

愛知県統合型地理情報システム 「マップあいち」土砂災害情報マップ

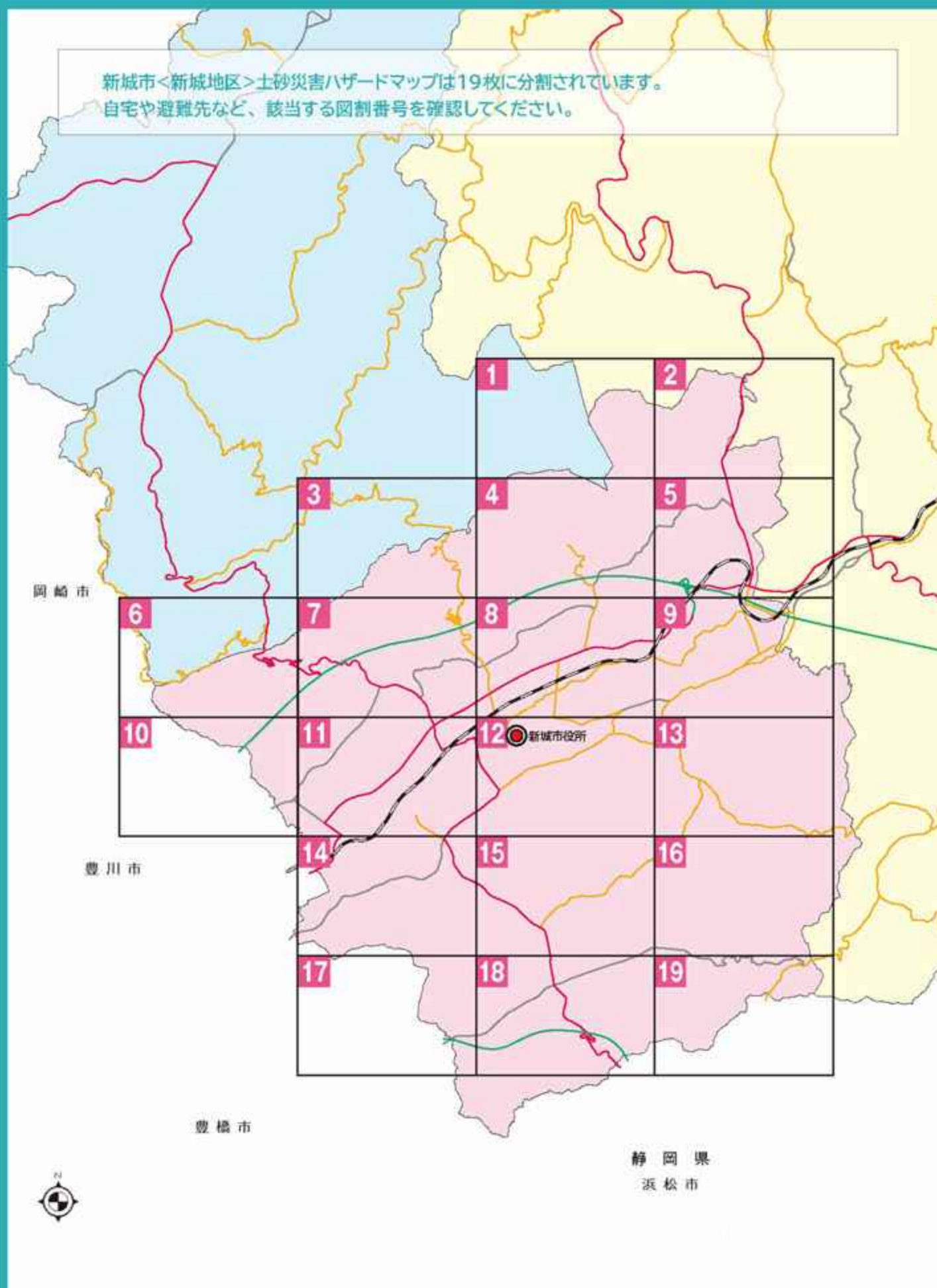
<https://maps.pref.aichi.jp/>

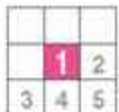
電子地図で表示することにより、土砂災害(特別)警戒区域をより詳細に確認することができます。

- ① トップページ「土砂災害情報マップ」をクリック
- ② 使用上の注意「同意する」をクリック
- ③ 画面を確認したい場所まで移動する
- ④ イエロー又はレッドで表示されたエリアをクリック
- ⑤ 表示画面をスクロールして「指定書類(PDFファイル)」をクリック
- ⑥ 付属データタイトルの「区域図」をクリック

土砂災害ハザードマップ図割 <新城地区>

新城市<新城地区>土砂災害ハザードマップは19枚に分割されています。
自宅や避難先など、該当する図割番号を確認してください。





土砂災害凡例

土砂災害特別警戒区域

急傾斜地

土石流

土砂災害警戒区域

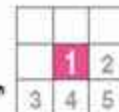
急傾斜地

土石流

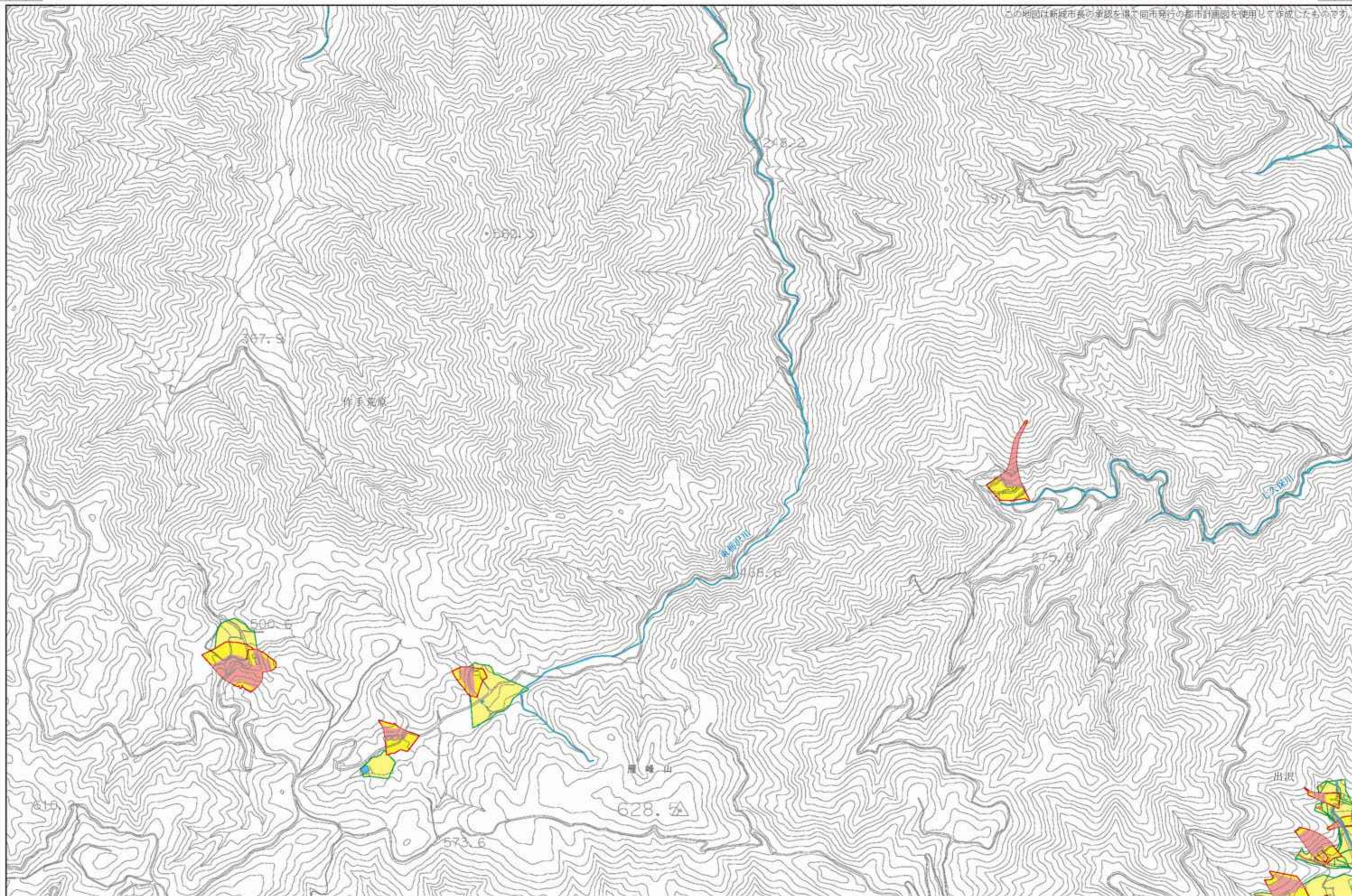
地すべり

1:10,000

0 100 500m



この地図は新城市長の承認を得て同市発行の都市計画図を使用して作成したものです。



凡例(避難所)

指定避難所

凡例(道路)

国道

県道

高速道路

凡例(その他施設)

ヘリポート

消防署

郵便局

警察署

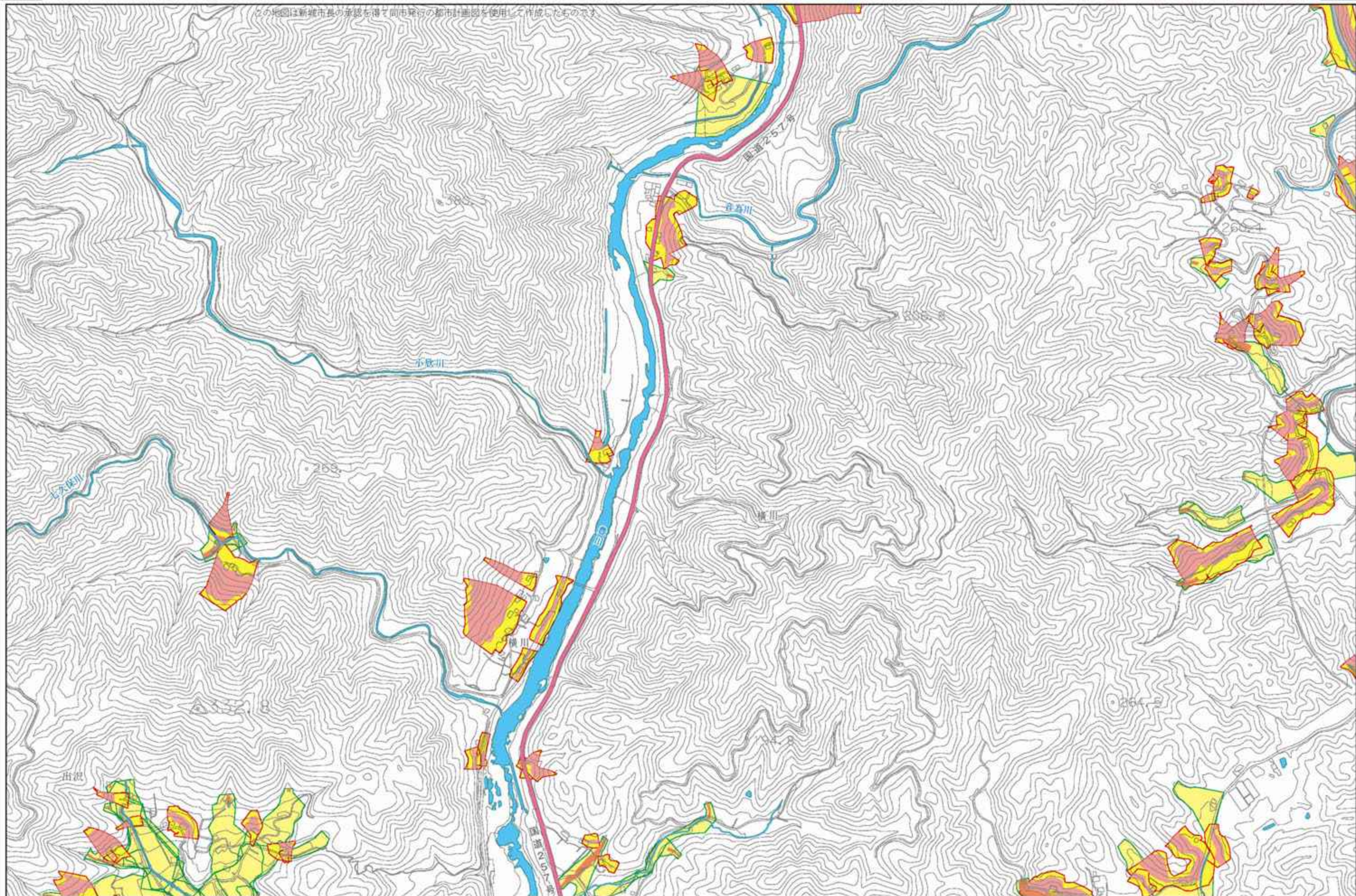
防災倉庫

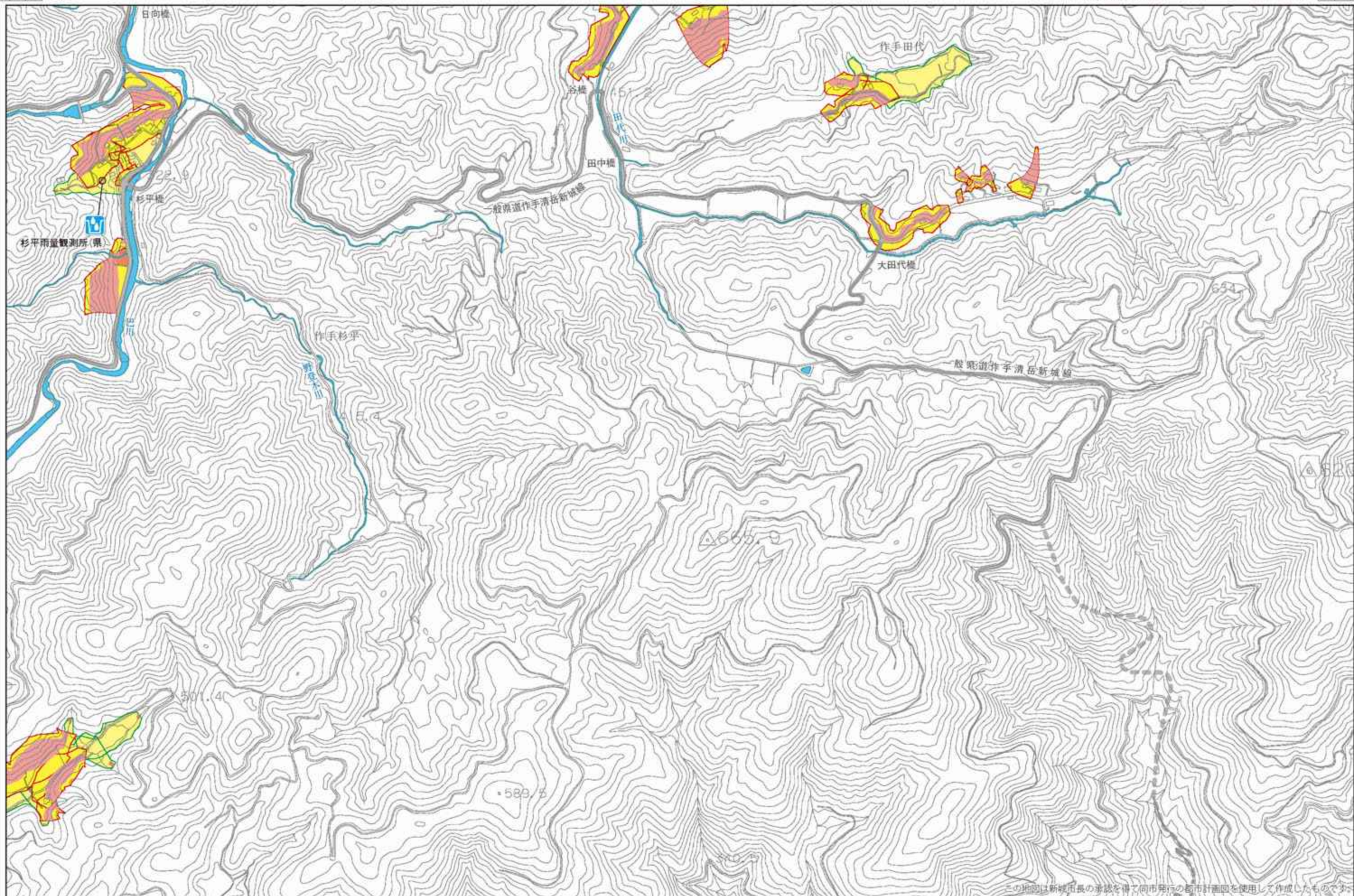
雨量観測局

道の駅

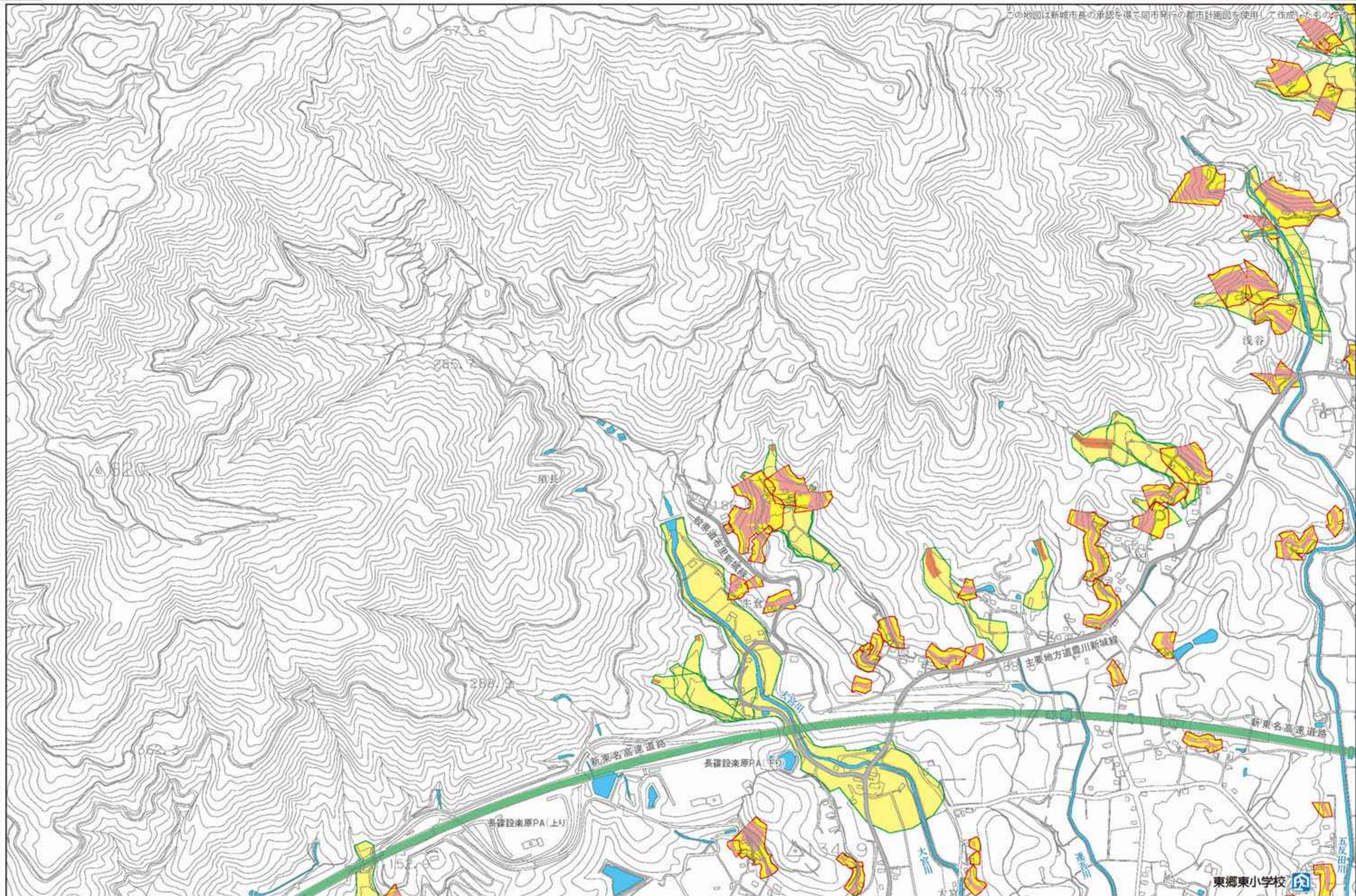


この地図は新城市長の承認を得て同市発行の都市計画図を使用して作成したものです。





この地図は新城市長の承認を得て同市発行の都市計画図を使用して作成したものです。



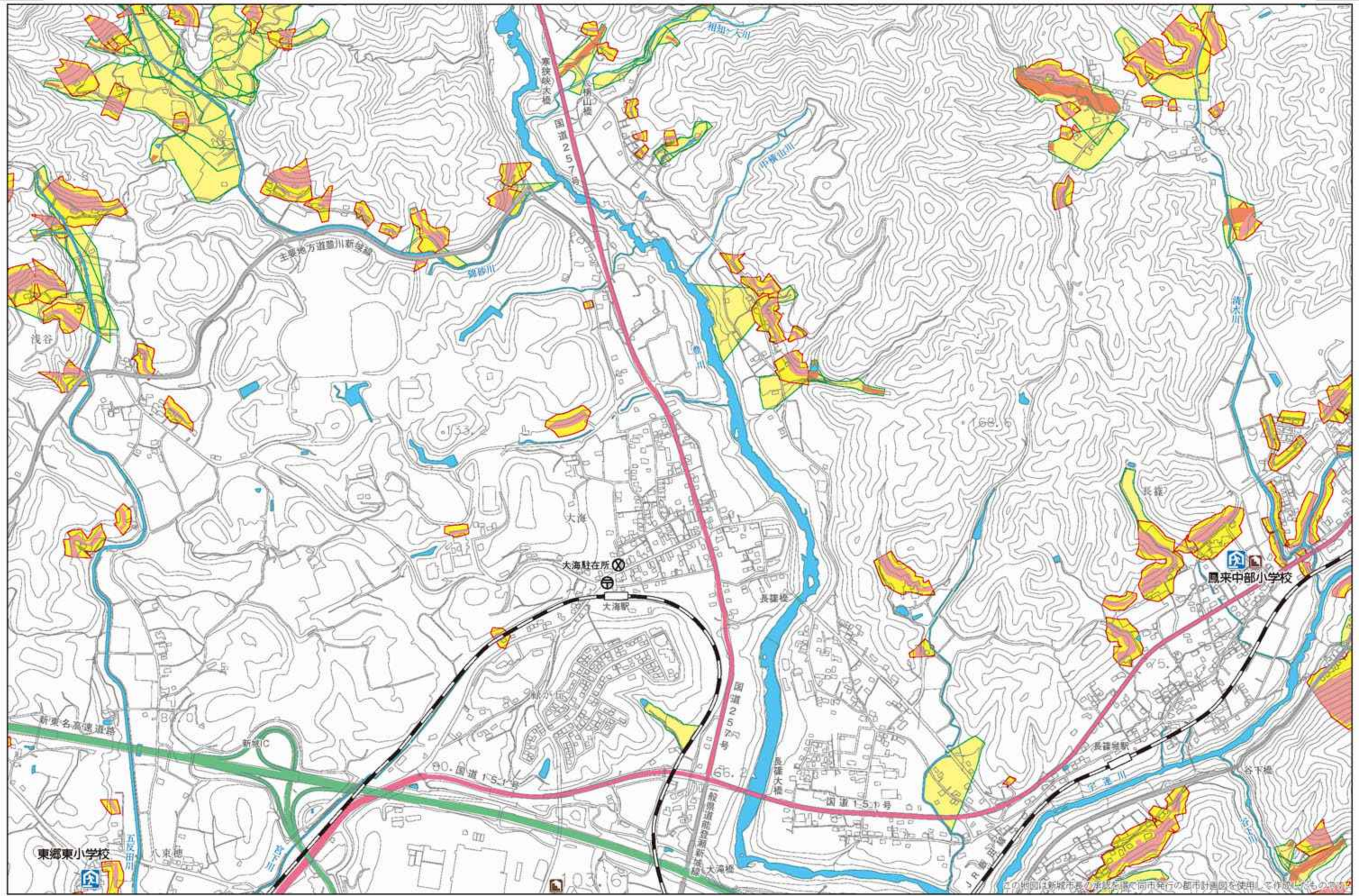
1	2
4	5
8	9

1	2
4	5
8	9

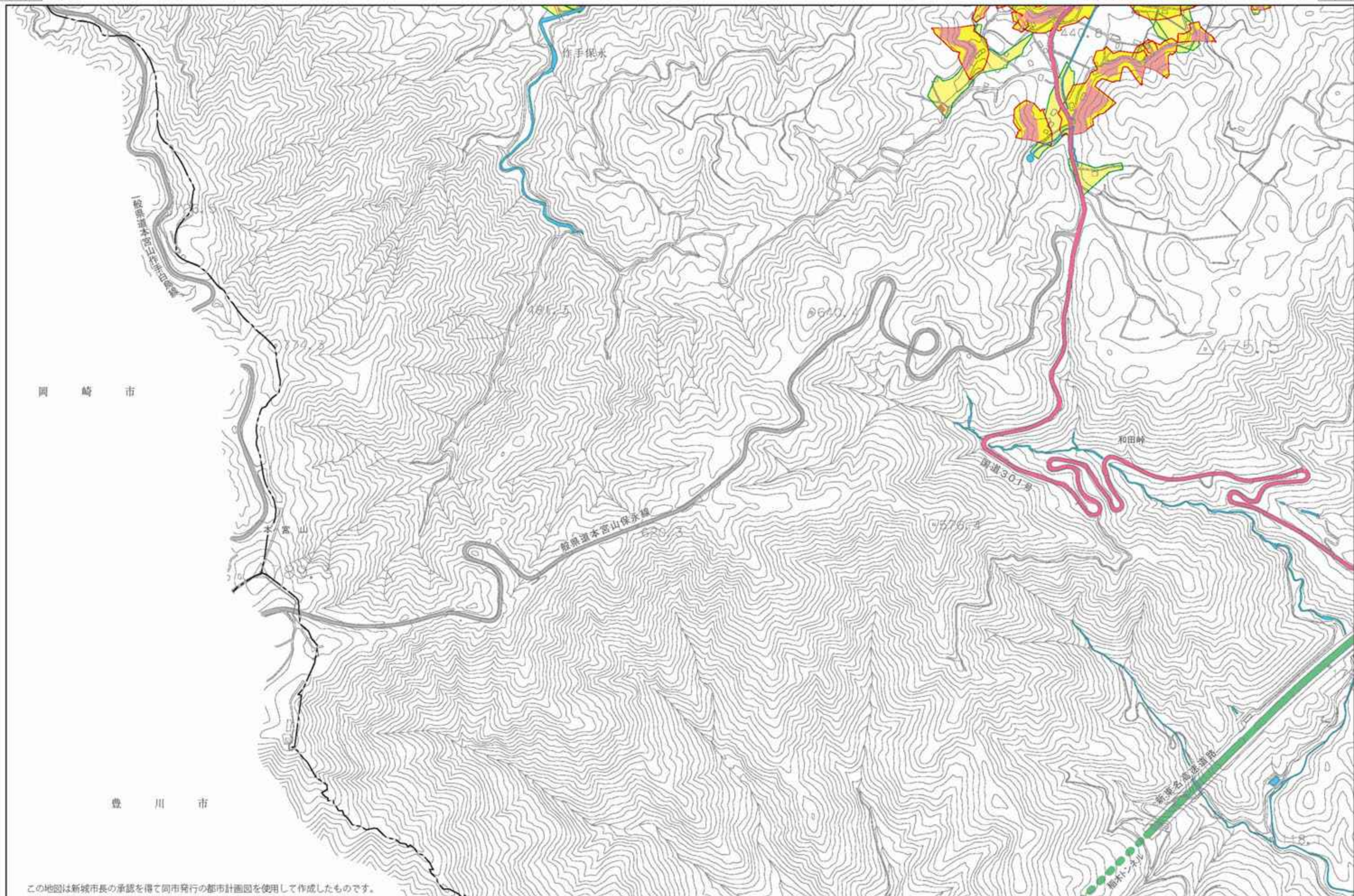


土砂災害凡例 土砂災害特別警戒区域 急傾斜地 土石流 土砂災害警戒区域 急傾斜地 土石流 地すべり

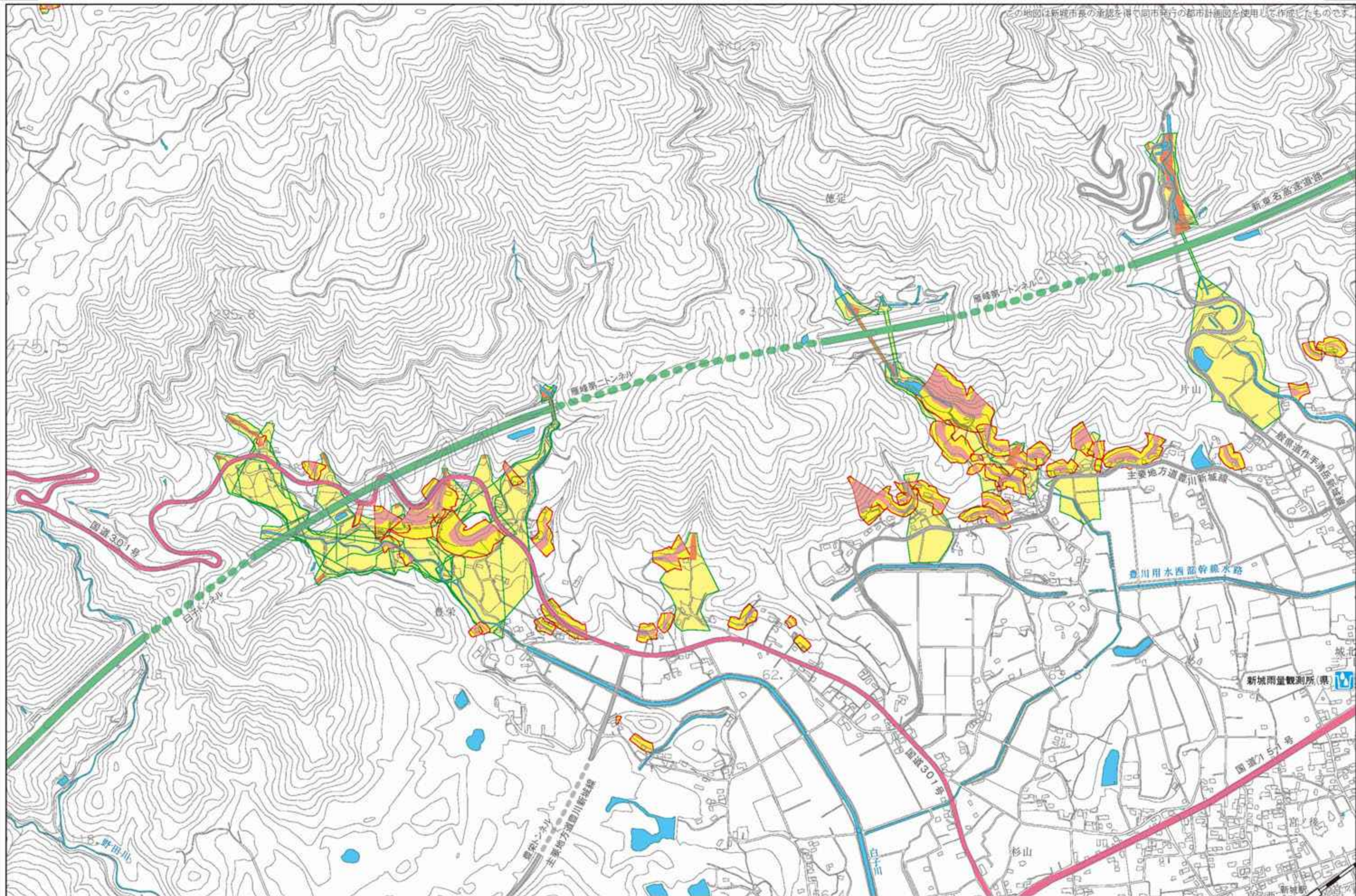
1:10,000 0 100 500m



凡例(避難所) 指定避難所 凡例(道路) 国道 県道 高速道路 凡例(その他施設) ヘリポート 消防署 郵便局 警察署 防災倉庫 雨量観測局 道の駅

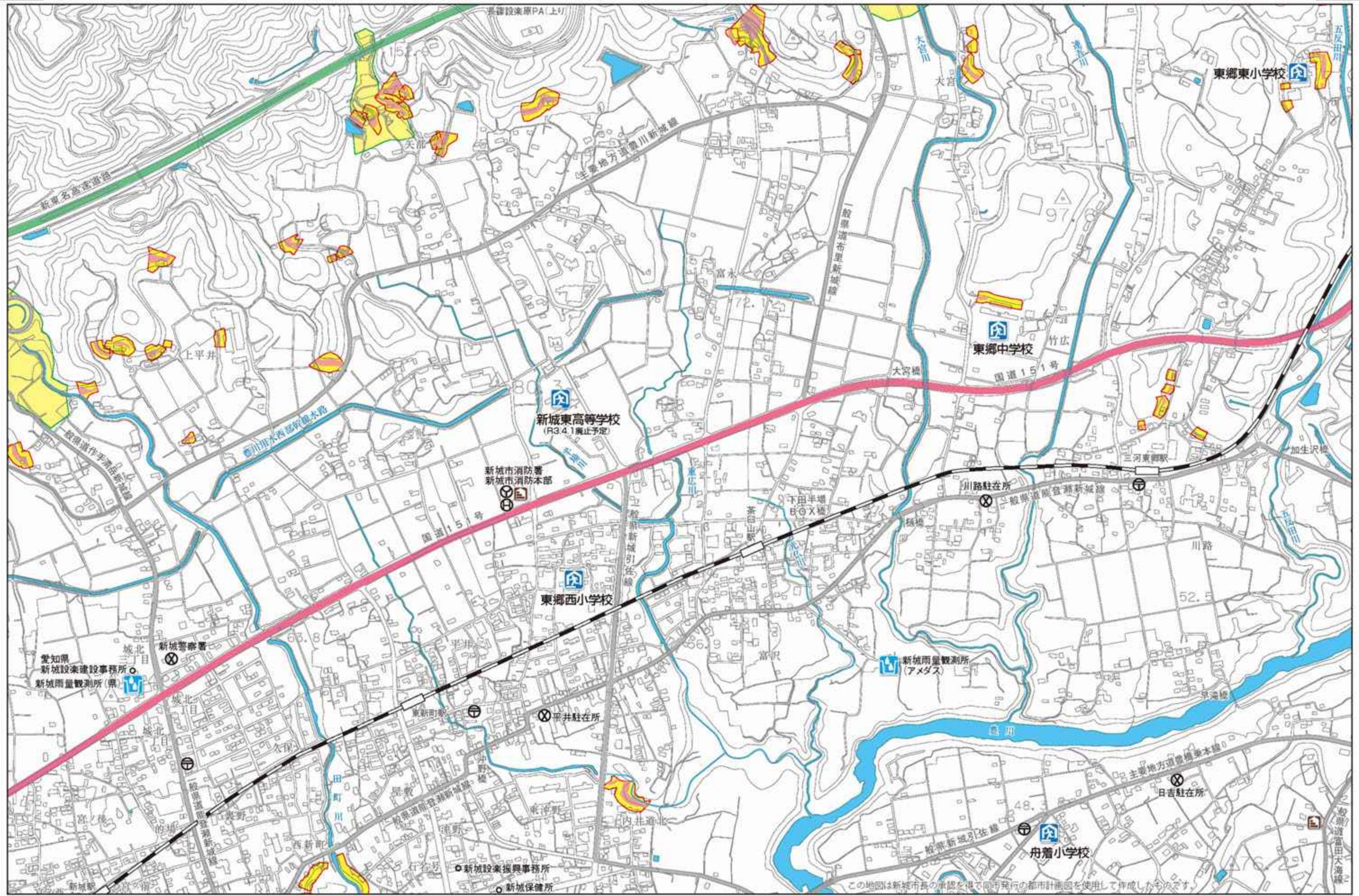


この地図は新城市長の承認を得て同市発行の都市計画図を使用して作成したものです。

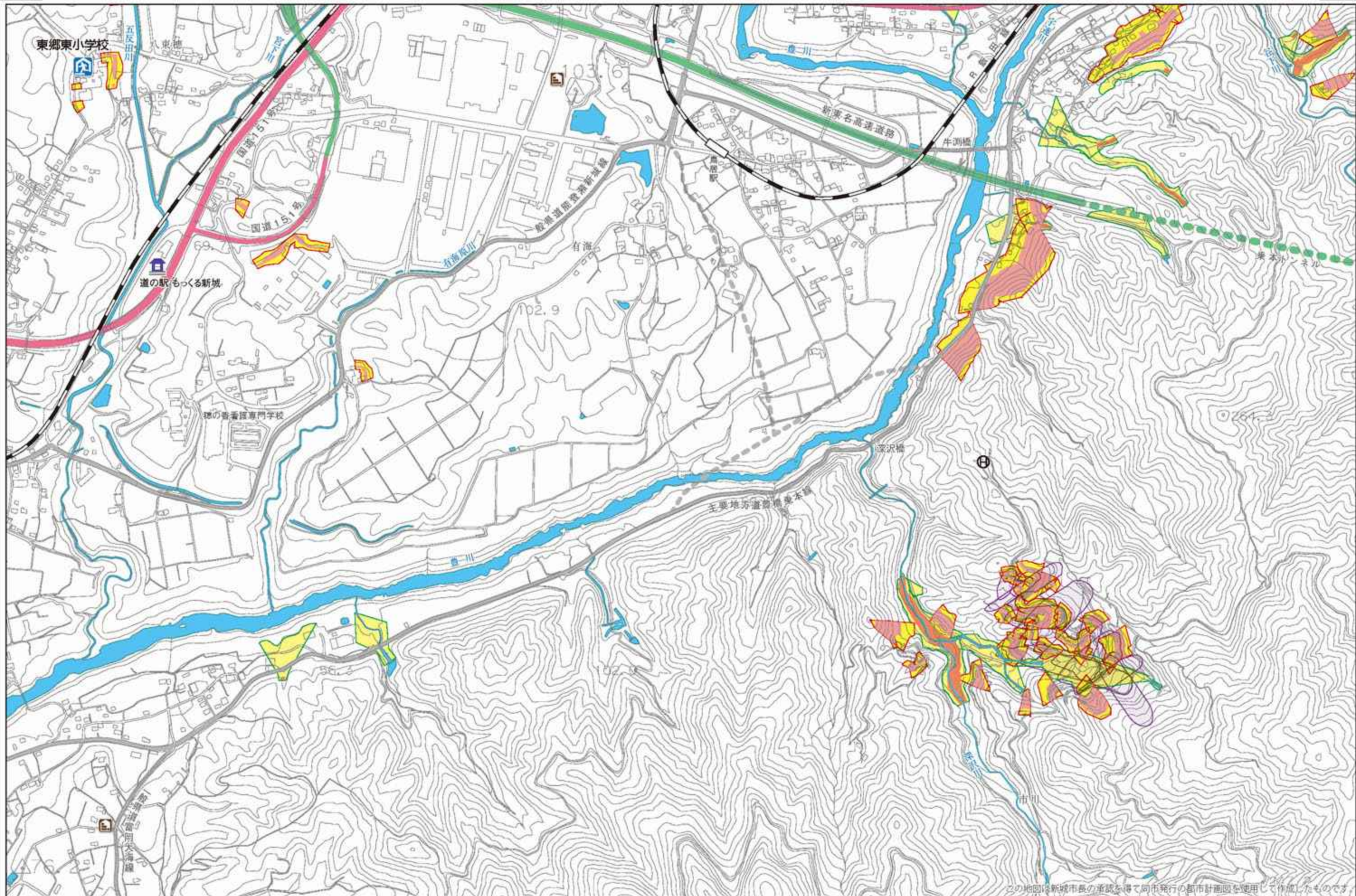


土砂災害凡例 土砂災害特別警戒区域 急傾斜地 土石流 土砂災害警戒区域 急傾斜地 土石流 地すべり

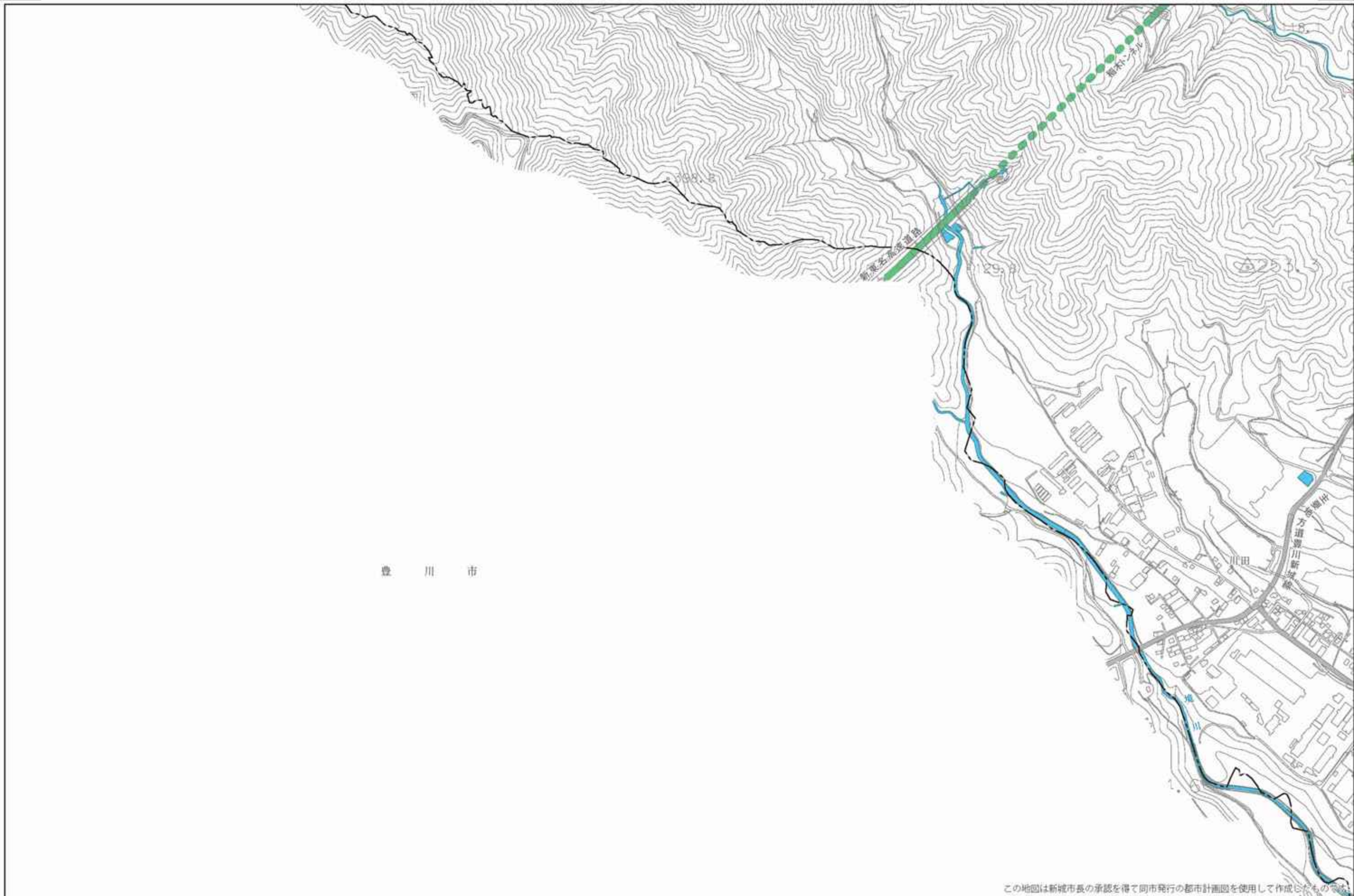
1:10,000 0 100 500m



凡例(避難所) 指定避難所 凡例(道路) 国道 県道 高速道路 凡例(その他施設) ヘリポート 消防署 郵便局 警察署 防災倉庫 雨量観測局 道の駅



この地図は新城市長の承認を得て同市発行の都市計画図を使用して作成したものです。

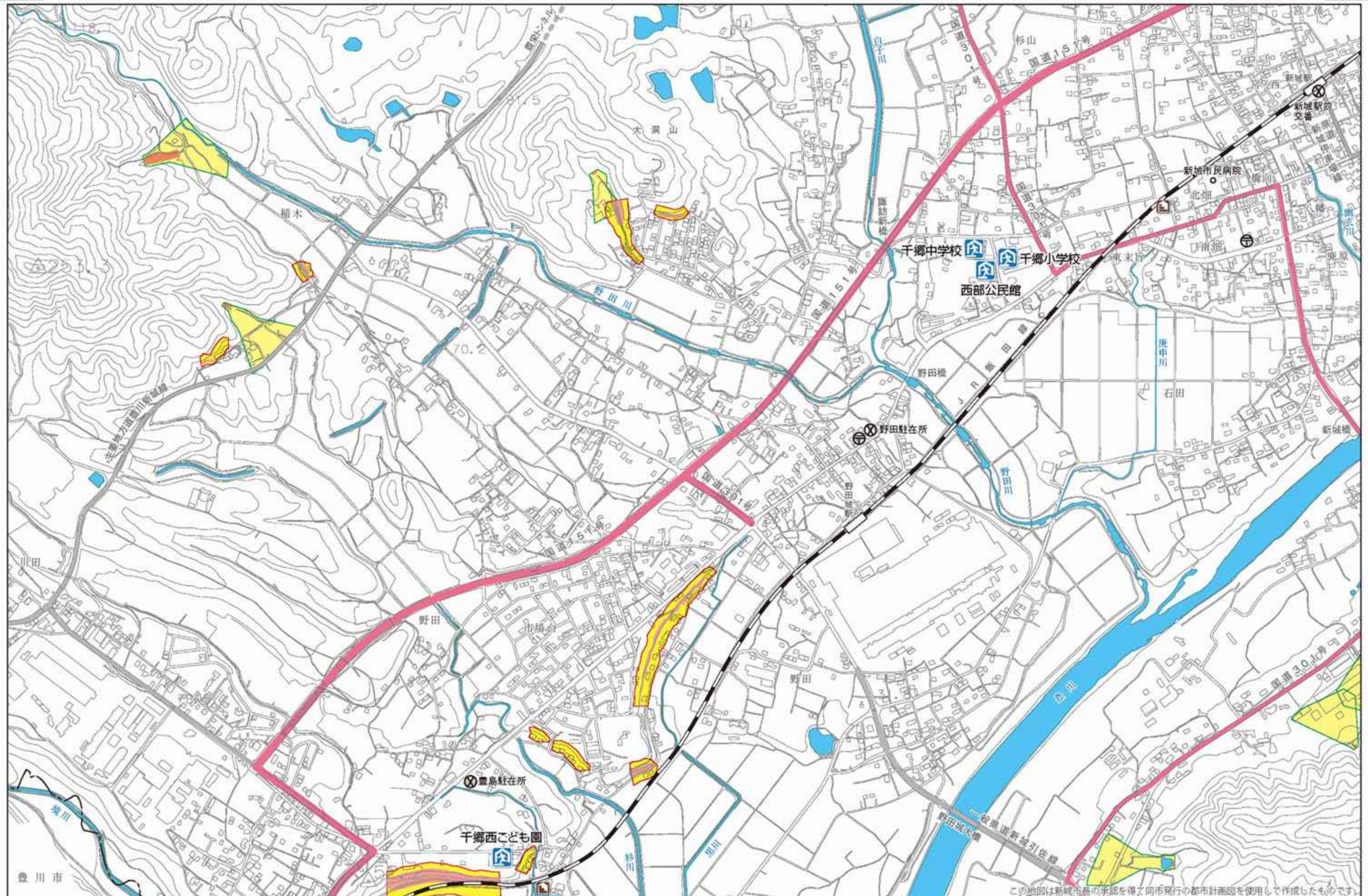


豊川市

この地図は新城市長の承認を得て同市発行の都市計画図を使用して作成したものである。

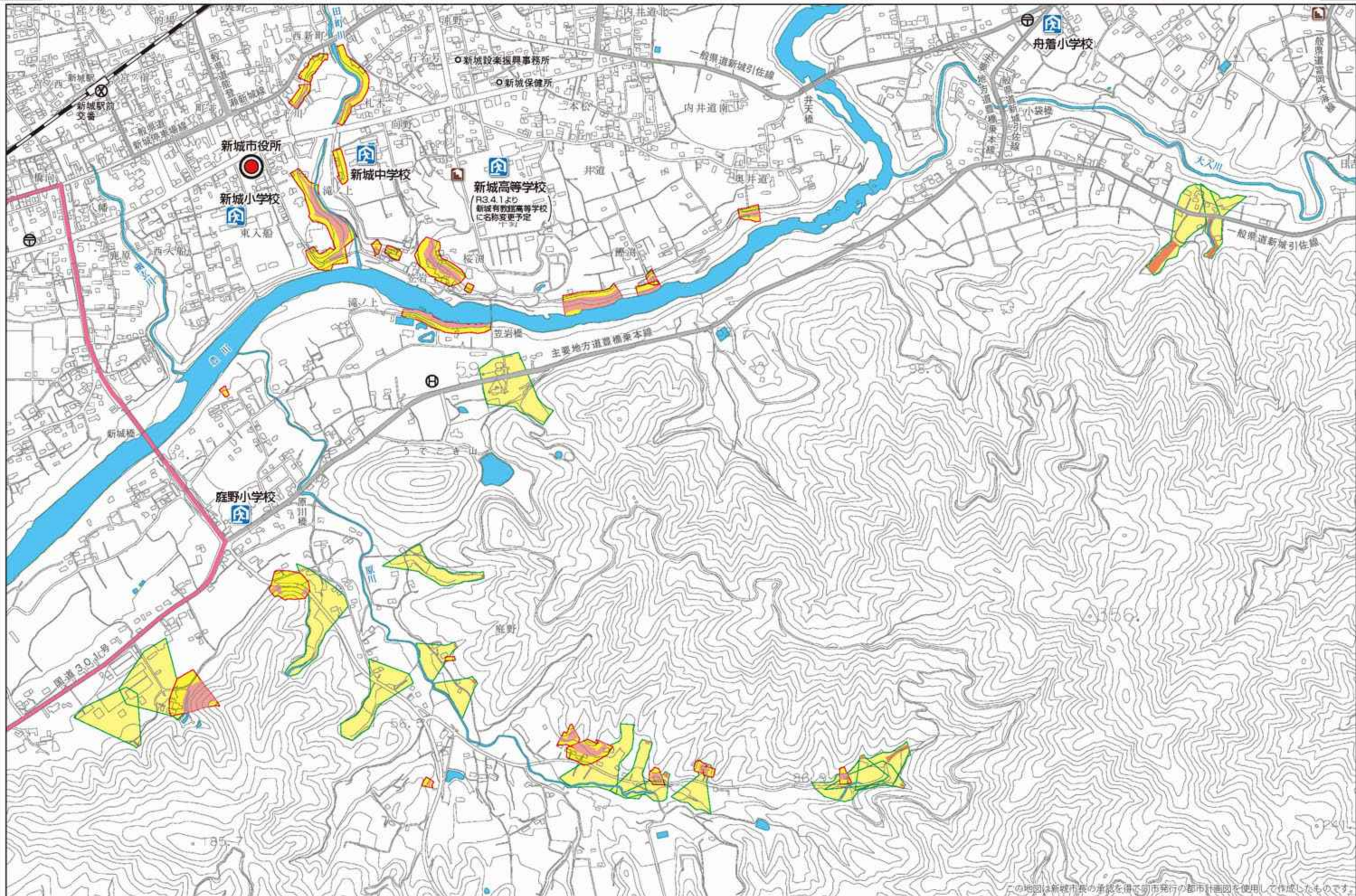
土砂災害凡例 土砂災害特別警戒区域 急傾斜地 土石流 土砂災害警戒区域 急傾斜地 土石流 地すべり

1:10,000 0 100 500m



この地図は新城市長の承認を得て同市発行の都市計画図を使用して作成したものです。

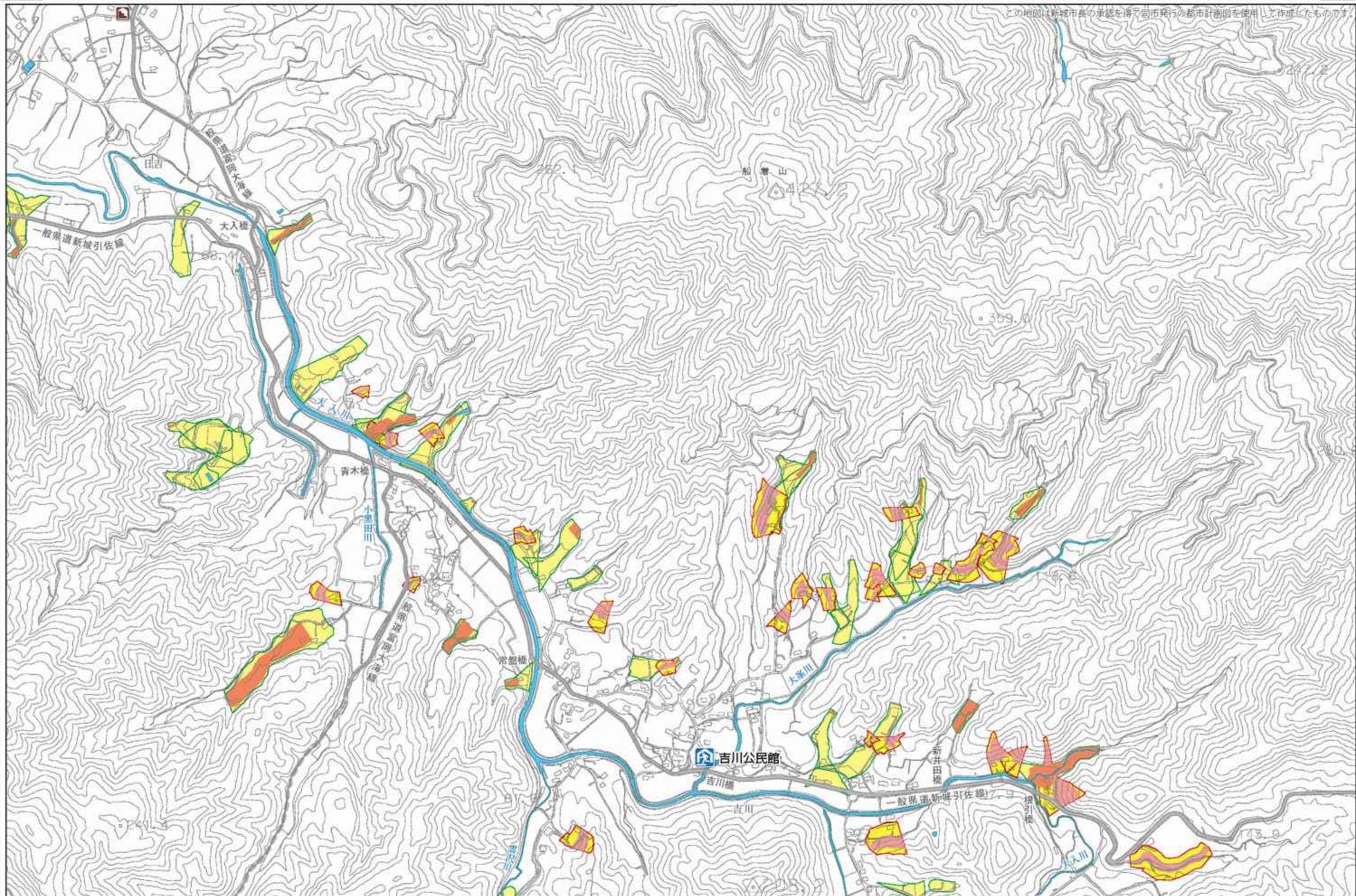
凡例(避難所) 指定避難所 凡例(道路) 国道 県道 高速道路 凡例(その他施設) ヘリポート 消防署 郵便局 警察署 防災倉庫 雨量観測局 道の駅



この地図は新城市長の承認を得て同市発行の都市計画図を使用して作成したものです。

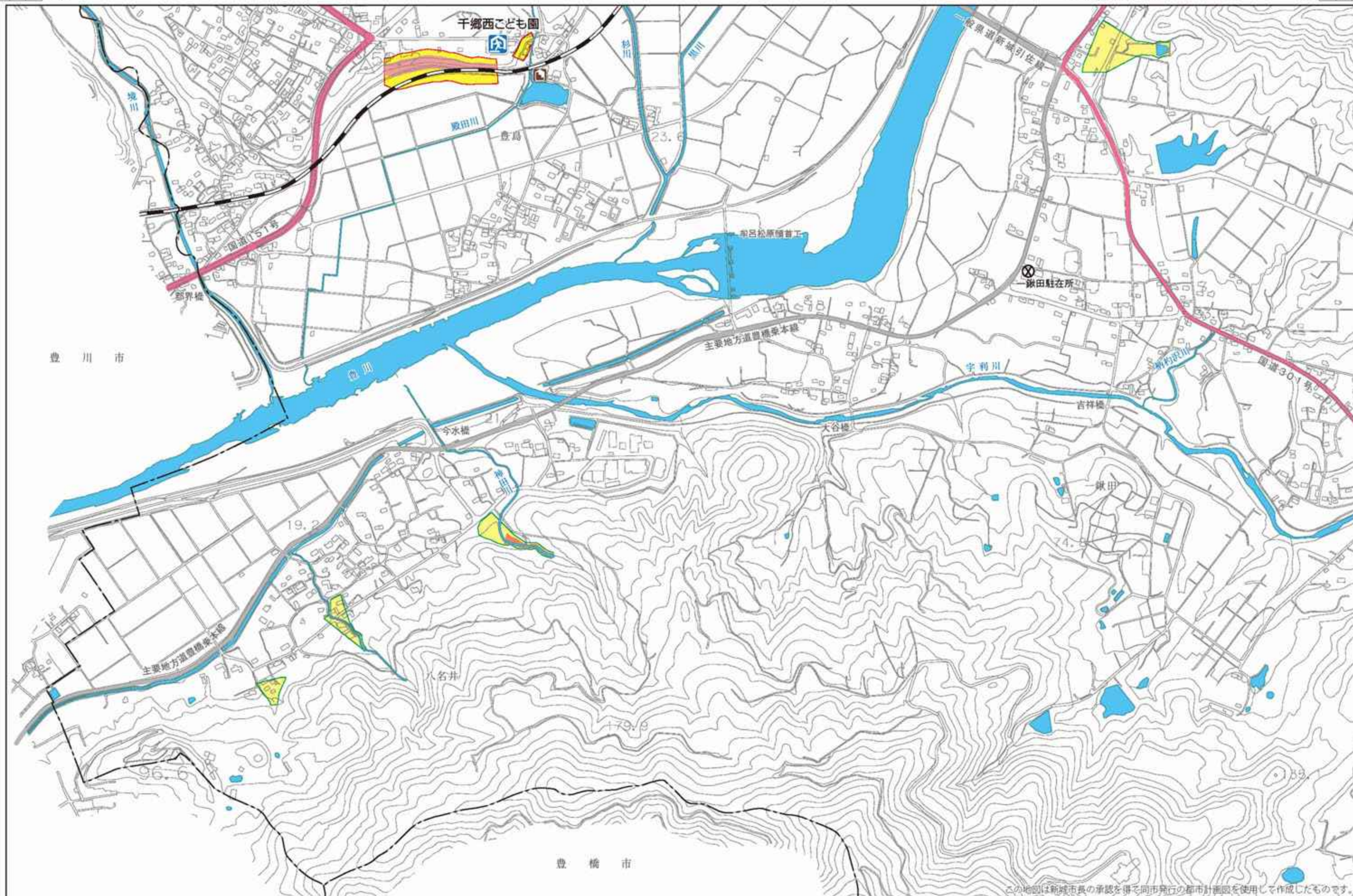


この地図は新城市長の承認を得て同市発行の都市計画図を使用して作成したものです。



土砂災害凡例 土砂災害特別警戒区域 急傾斜地 土石流 土砂災害警戒区域 急傾斜地 土石流 地すべり

1:10,000 0 100 500m



この地図は新城市長の承認を得て同市発行の都市計画図を使用して作成したものです。

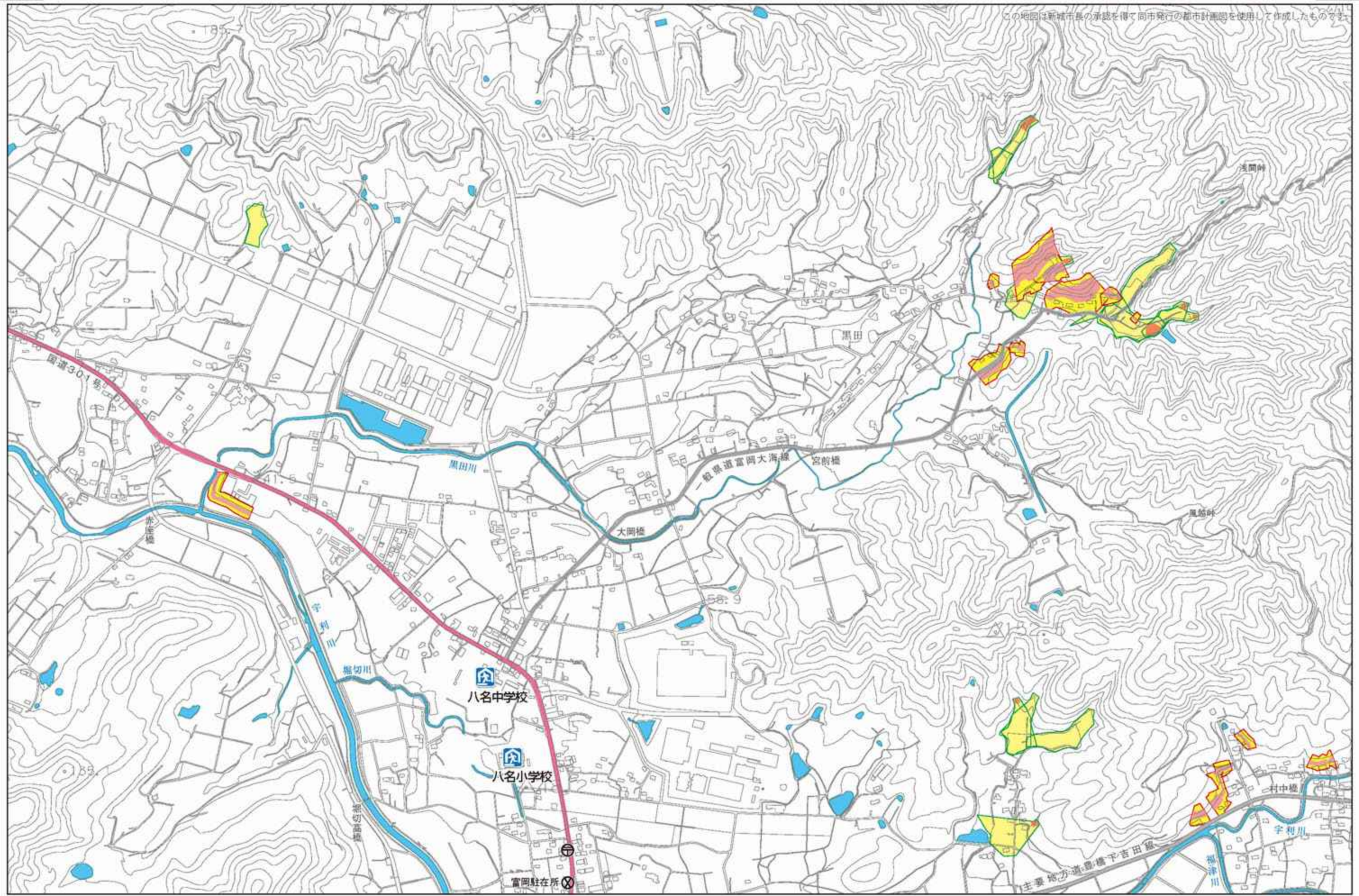
凡例(避難所) 指定避難所 凡例(道路) 国道 県道 高速道路 凡例(その他施設) ヘリポート 消防署 郵便局 警察署 防災倉庫 雨量観測局 道の駅



土砂災害凡例 土砂災害特別警戒区域 急傾斜地 土石流 土砂災害警戒区域 急傾斜地 土石流 地すべり

1:10,000 0 100 500m

この地図は新城市長の承認を得て同市発行の都市計画図を使用して作成したものです。

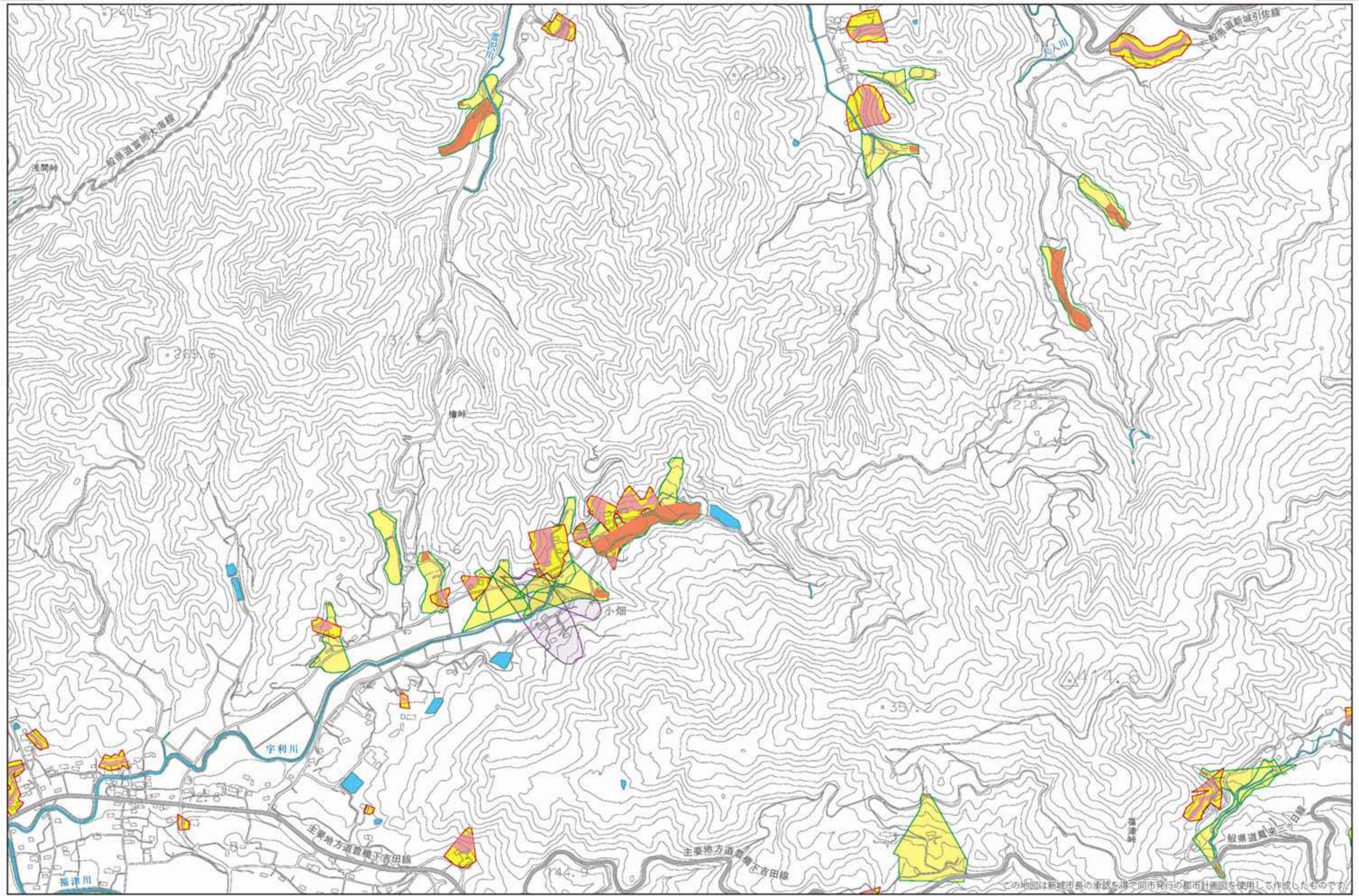


凡例(避難所) 指定避難所 凡例(道路) 国道 県道 高速道路 凡例(その他施設) ヘリポート 消防署 郵便局 警察署 防災倉庫 雨量観測局 道の駅



土砂災害凡例 土砂災害特別警戒区域 急傾斜地 土石流 土砂災害警戒区域 急傾斜地 土石流 地すべり

1:10,000 0 100 500m



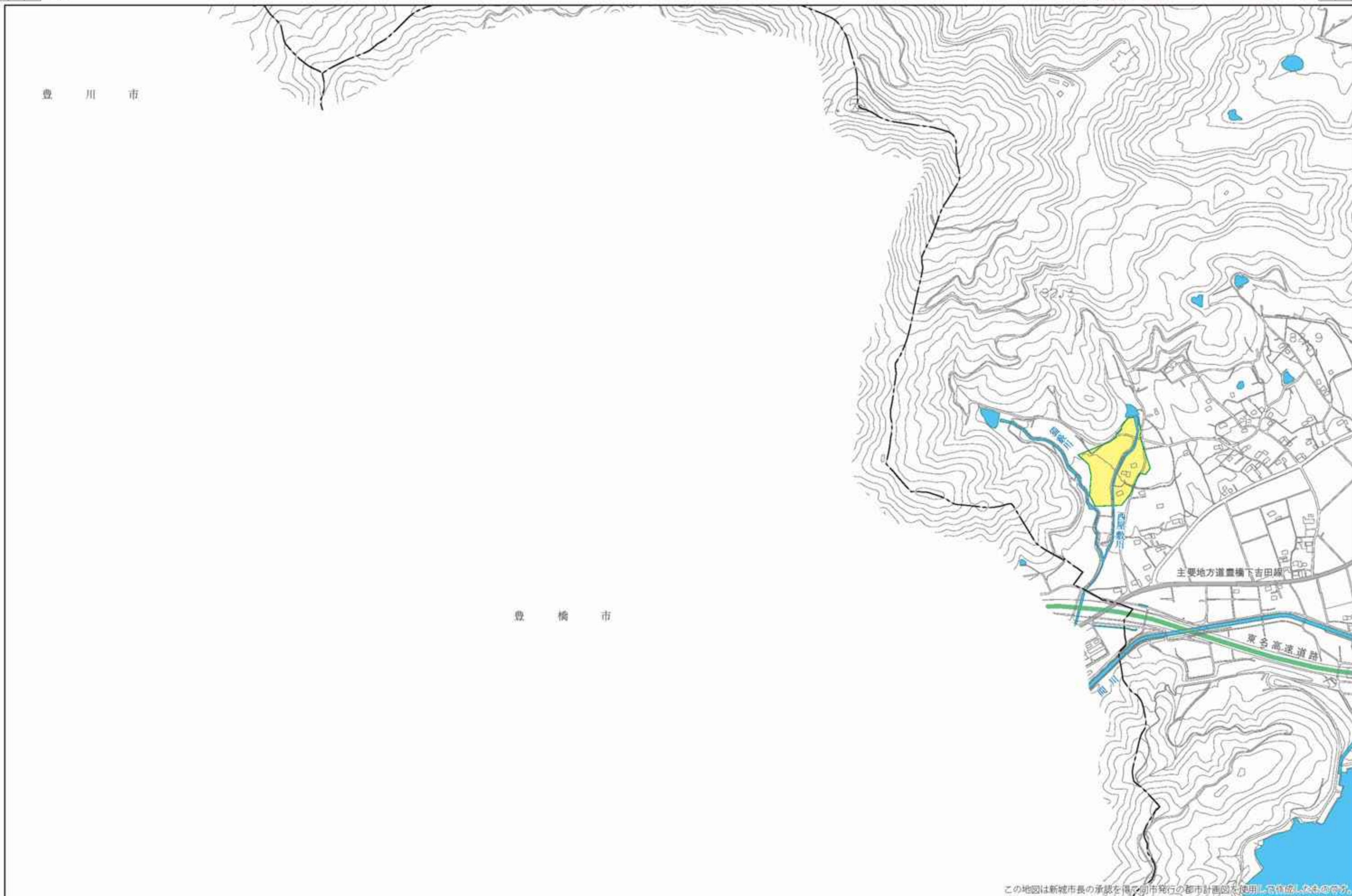
この地図は新城市長の承認を得て同市発行の都市計画図を使用して作成したものです

凡例(避難所) 指定避難所 凡例(道路) 国道 県道 高速道路 凡例(その他施設) ヘリポート 消防署 郵便局 警察署 防災倉庫 雨量観測局 道の駅



豊川市

豊橋市

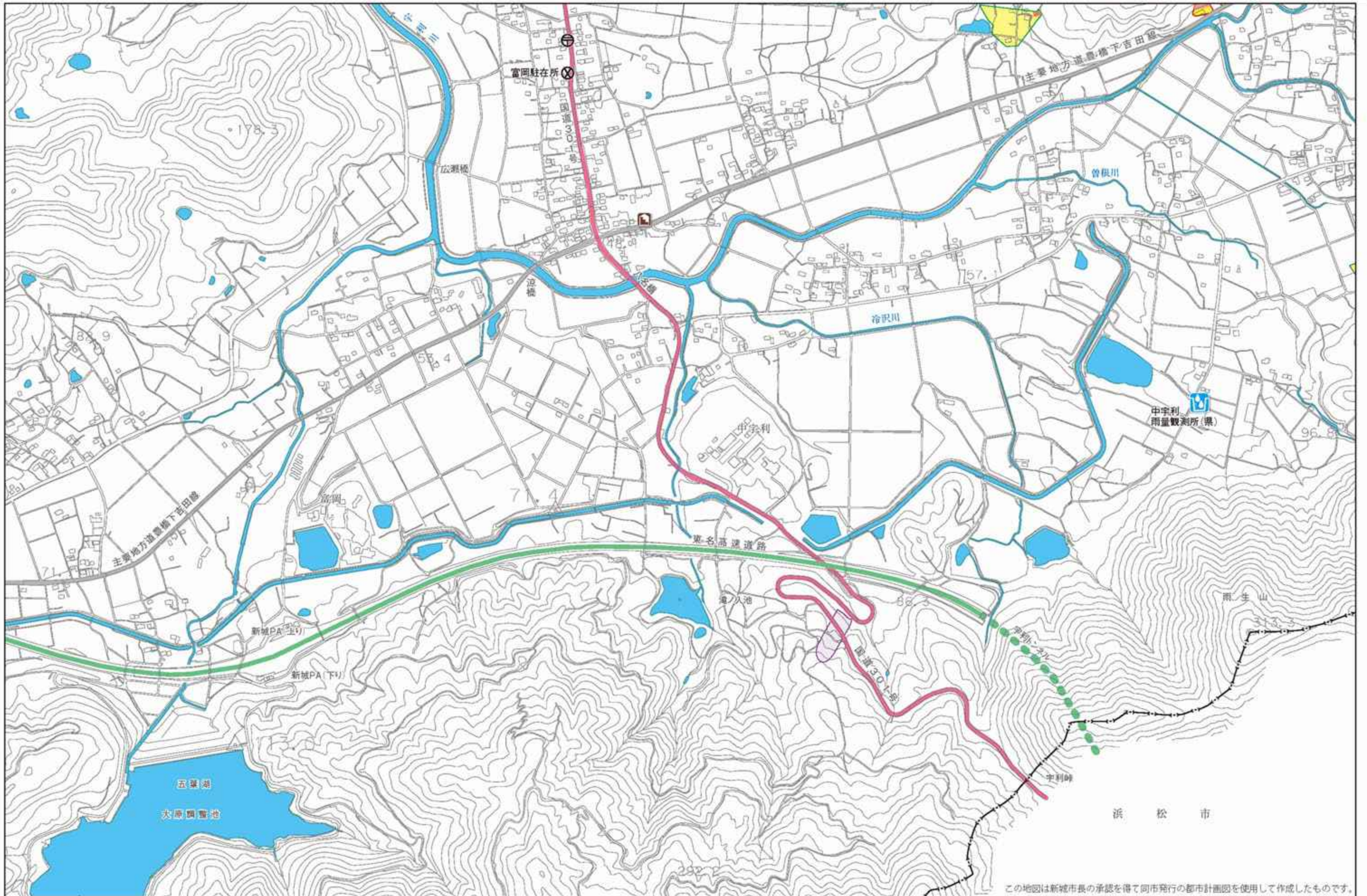


この地図は新城市長の承認を得た同市発行の都市計画図を使用し作成したものです。



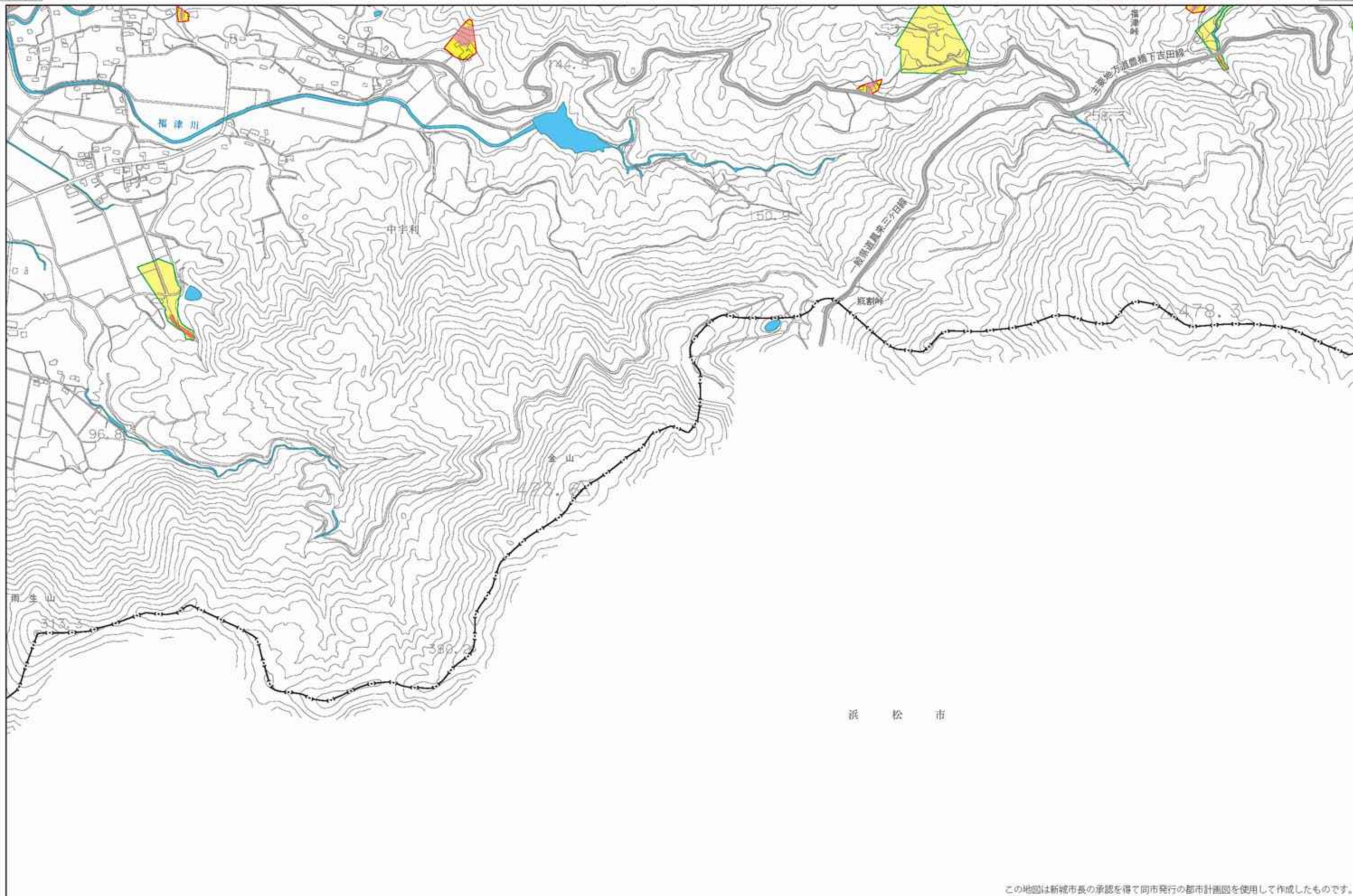
土砂災害凡例 土砂災害特別警戒区域 急傾斜地 土石流 土砂災害警戒区域 急傾斜地 土石流 地すべり

1:10,000 0 100 500m



この地図は新城市長の承認を得て同市発行の都市計画図を使用して作成したものです。

凡例(避難所) 指定避難所 凡例(道路) 国道 県道 高速道路 凡例(その他施設) ヘリポート 消防署 郵便局 警察署 防災倉庫 雨量観測局 道の駅



この地図は新城市長の承認を得て同市発行の都市計画図を使用して作成したものです。

平常時	気象・避難情報	避難の準備・確認
大雨発生の可能性	●警戒レベル1 早期注意情報	●避難先・避難経路の確認 ハザードマップや作成したタイムラインで避難のタイミング・避難先・避難経路を確認
大雨のおそれ 重大災害の兆候	●警戒レベル2 大雨注意報	●情報収集 テレビやインターネットなどで気象情報、台風の進路、警報の可能性について確認(P3参照) ●避難のタイミング・避難先 夜間から明け方に台風や大雨の予報が出ている場合は、日が暮れる前に早めに避難(早期避難) どんな情報・状況をきっかけに
災害発生のおそれ より激しい降雨	●警戒レベル3 大雨洪水警報等 避難準備 高齢者等避難開始 (市発令の避難情報)	●避難のタイミング・避難先(早期避難しなかった場合) 高齢者、障がい者、妊娠中など、避難に時間を要する方が避難(遅くともこのタイミングで避難) どんな情報・状況をきっかけに
避難開始時期 災害のおそれの高まり	●警戒レベル4 土砂災害警戒情報 避難勧告 (市発令の避難情報) ●警戒レベル4 避難指示(緊急) (市発令の避難情報)	●避難のタイミング・避難先(早期避難しなかった場合) 全員が避難(遅くともこのタイミングで避難) どんな情報をきっかけに
災害発生	●警戒レベル5 大雨特別警報 災害発生情報 (市発令の避難情報)	●逃げ遅れた場合の避難 そのときの状況で最も安全と思われる場所で身「いのち」を守る

非常持ち出し品の準備

大雨時に避難する場合は、持ち出す荷物を最小限に詰めリュックサックを使用するなど、両手が自由に使えるようにしましょう。

非常持ち出し袋に入れておくもの	家族構成によって必要なもの	避難時の必需品
<input type="checkbox"/> 携帯ラジオ <input type="checkbox"/> モバイルバッテリー <input type="checkbox"/> 懐中電灯(予備の電池も) <input type="checkbox"/> ろうそく (太くて安定のよいもの) <input type="checkbox"/> 救急薬品 (ばんそうこう、ガーゼ、包帯、 三角巾、傷用消毒薬、解熱剤、 胃腸薬、かぜ薬、目薬など)	例:常備薬など <input type="checkbox"/> <input type="checkbox"/> あると便利なもの <input type="checkbox"/> 毛布・寝袋 <input type="checkbox"/> 割りばし <input type="checkbox"/> カセットコンロ <input type="checkbox"/> 床に敷くシート <input type="checkbox"/> 使い捨てカイロ <input type="checkbox"/> スリッパ	<input type="checkbox"/> 雨具(カッパ) <input type="checkbox"/> 手袋 <input type="checkbox"/> ヘルメット(防災ずきん) <input type="checkbox"/> ハザードマップ <input type="checkbox"/> 貴重品 (通帳、健康保険証、免許証など) <input type="checkbox"/> 現金(公衆電話用の10円硬貨も) <input type="checkbox"/>

● 事前に準備しておくことや避難する際の注意点を整理しておきましょう。

● 家族の会社、学校などを記入しておきましょう。

家族データ

名前	電話番号	備考



『いのち』を守るために

新城市の84%は、三河山間部を形成する豊かな森林に覆われ、東三河一帯の水源地の役割を果たしています。しかし、自然環境が豊かであるがゆえに、市内には土砂災害が発生するおそれのある場所が数多くあります。この土砂災害ハザードマップは、そういった危険がある場所として指定された土砂災害警戒区域などを地図上に示したものです。あらかじめ危険な場所を確認し、避難方法を考えておきましょう。



土砂災害ハザードマップ

鳳来地区

目次

- 土砂災害の種類 ①
- 土砂災害防止法とは? ①
- 土砂災害の前兆現象 ②
- 土砂災害から「いのち」を守る① ②
- 土砂災害から「いのち」を守る② ③
- 気象情報に伴う行動の目安 ④
- 災害が発生する前に ④
- 我が家のタイムラインの作成 ⑤
- ハザードマップの活用 ⑥
- 避難所一覧<鳳来地区> ⑦
- 愛知県統合型地理情報システム「マップあいち」土砂災害情報マップ ⑦
- 土砂災害ハザードマップ図割<鳳来地区> ⑧
- 土砂災害ハザードマップ ⑨-⑭
- 我が家のタイムライン作成表 ⑮

土砂災害の種類

土砂災害は、急傾斜地の崩壊（がけ崩れ）、土石流、地すべりの3種類があり、こういった土砂移動現象の発生により被害を受けることを土砂災害といいます。実際の災害では、これらが複合して発生することも多くあります。



急傾斜地の崩壊
急な斜面（がけ）が突然崩れ落ちる現象です。大雨や地震が引き金になって起こります。



土石流
大雨などで山の斜面が崩れたり谷底にたまった土砂が流れ出したりしたときに水と土砂が混じりあってもすごい勢いで谷から流れ出す現象です。

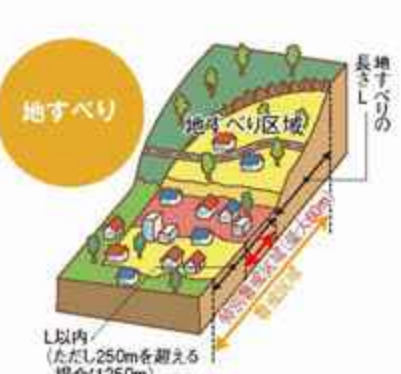
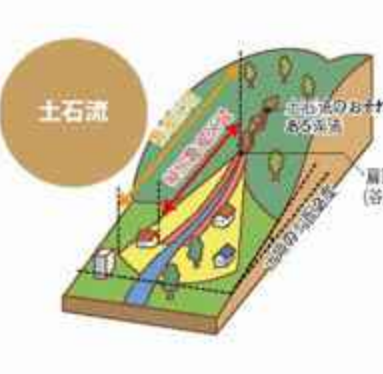
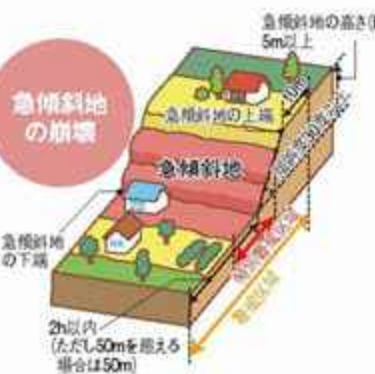


地すべり
山や斜面の一部が、ある程度原形を保ったままゆっくりと下方に移動する現象です。降雨や融雪による地下水位の上昇、人為的な地形改変などによって起こります。

土砂災害防止法とは？

「土砂災害防止法（平成13年4月1日施行）※」とは、土砂災害（がけ崩れ、土石流、地すべり）から住民の方々の生命を守るため、土砂災害のおそれのある区域についての危険の周知、警戒避難体制の整備、住宅等の新規立地の抑制、既存住宅の移転の促進、避難のための情報の提供等のソフト対策を推進するものです。

※正式名称：土砂災害警戒区域等における土砂災害防止対策の推進に関する法律



土砂災害警戒区域
土砂災害のおそれのある区域（イエローゾーン）

土砂災害特別警戒区域
土砂災害警戒区域のうち、建築物に損壊が生じ、住民に著しい危害が生じるおそれのある区域（レッドゾーン）

- ◆警戒避難体制の整備
土砂災害から生命及び身体を守るため、災害情報の伝達や避難が早くできるように警戒避難体制の整備が図られます。【市町村】
- ◆建築物の構造規制
居室を有する建築物は、作用すると想定される衝撃等に対して建築物の構造が安全であるかどうか建築確認がされます。【建築主事を置く地方公共団体等】
- ◆特定の開発行為に対する許可制
住宅地分譲や要配慮者利用施設の建築のための開発行為は、基準に従ったものに限って許可されます。【都道府県】
- ◆建築物の移転勧告
著しい損壊が生じるおそれのある建築物の所有者等に対し、移転等の勧告が図られます。【都道府県】

注：土砂災害特別警戒区域、土砂災害警戒区域は、愛知県が調査指定したものです。

土砂災害の前兆現象

このような前兆と思われる現象を確認した場合は注意しましょう。

	急傾斜地の崩壊(がけ崩れ)	土石流	地すべり
視覚	<ul style="list-style-type: none"> がけに割れ目が見える。 がけから小石がバラバラと落ちる。 斜面がほろみだす。 がけから水が噴き出す。 湧水が濁り出す。 樹木が傾く。 	<ul style="list-style-type: none"> 溪流付近の斜面が崩れだす。 落石が生じる。 川の水が異常に濁る。 雨が降り続けているのに川の水位が下がる。 土砂の流出。 流水に流木が混じりだす。 溪流の中で火花が散る(溪流内で石同士や木が衝突)。 	<ul style="list-style-type: none"> 地面にひび割れができる。 地面の一部が落ち込んだり盛り上がりたりする。 沢や井戸の水が濁る。 斜面から水が噴き出す。 池や沼の水かさが急減する。 樹木が傾く。 家や擁壁に亀裂が入る。 擁壁や電柱が傾く。
音	<ul style="list-style-type: none"> 樹木の根が切れる音がある。 樹木の揺れる音がある。 地鳴りがする。 	<ul style="list-style-type: none"> 地鳴りがする。 山鳴りがする。 転石のぶつかり合う音。 	<ul style="list-style-type: none"> 樹木の根が切れる音がある。
におい		<ul style="list-style-type: none"> 腐った土のにおいがする。 	

土砂災害から「いのち」を守る①

近年、日本では 急傾斜地の崩壊（がけ崩れ）、土石流、地すべりといった土砂災害など、生活や生命が脅かされるような災害が度々発生しています。

土砂災害から住民の「いのち」を守るために、えん堤や擁壁の整備が進められてきました。

しかし、多くの危険箇所を整備するには、多くの費用と時間を必要とすることから、土砂災害から「いのち」を守るためには、身近にある危険を知り、適切に避難する対策が重要となります。

大規模な災害が発生した場合、行政による救助や支援は、すぐには行き届かないため、自助・共助が重要となります。

自助 自分の「いのち」は自分で守る！

災害時の安否確認方法

- 災害時には、安否確認などによる電話が増加し、電話が繋がりにくい状況となることがあります。電話会社・携帯電話会社による災害用伝言ダイヤル「171」や災害用伝言板「web171」などの方法を確認しておきましょう。



非常持ち出し品の確認

- 必要な物がそろっているか確認しましょう。期限を確認し、新しいものと取り替えてみましょう。



避難方法の確認

- 家族で避難先、避難方法を事前に確認しましょう。できれば下見を行い、避難する際に注意が必要な箇所を把握しておきましょう。すぐに避難が難しい場合は、自宅の山の斜面に面していない部屋や2階への避難をしましょう。
- 親戚宅や友人宅への避難も検討しましょう。



自宅周辺など危険を確認

- ハザードマップやインターネットなどを用いて、自宅周辺で土砂災害や浸水のおそれのある場所を確認しておきましょう。



共助 地域で協力して「いのち」を守る！

協力して避難

- 避難する時は、近所で声をかけあって、避難しましょう。高齢の方、障がいのある方などの「災害時要援護者」が早めに避難できるよう地域で協力しましょう。危険を感じる場合は、公民館や知人宅など、協力した避難を検討しましょう。



土砂災害から「いのち」を守る②

気象・避難に関する情報

次のような様々な方法で情報を得ることができます。

新城市ホームページ

<https://www.city.shinshiro.lg.jp/>

気象警報が発表された場合などにトップページに表示される「緊急情報」から情報を確認することができます。



防災行政無線

戸別受信機で気象警報や避難、災害対策に関する情報を放送します。

※戸別受信機は世帯及び事業所に各1台を貸与します。



新城市メール配信システム

風水害、地震などに関する情報が市からメールにより配信されます。

※記載のQRコードからアクセス又は「t-shinshiro@sg-m.jp」に空メールを送信して登録してください。



緊急速報メール (エリアメール)

土砂災害警戒情報や緊急地震速報などが市内で発表された場合に、その場所にいる方の携帯電話、スマートフォンに情報が配信されます。

登録は不要ですが、一部対応していない場合があります。

データ放送

地デジ対応のテレビ又はチューナーのリモコンにある「dボタン」を押すと、気象状況や避難、災害対策に関する情報が確認できます。



愛知県土砂災害警戒情報

<http://www.sabo.pref.aichi.jp/>


土砂災害警戒情報は、土砂災害による被害の防止・軽減のため、大雨警報を発表している中で、土砂災害の発生のおそれが高まった時に発表される情報です。市が避難勧告を発令する目安としています。



気象庁ホームページ


<https://www.jma.go.jp/jma/index.html>

日常の天気予報のほか、台風、大雨などの気象情報や土砂災害情報などを確認することができます。



災害用伝言ダイヤル

災害用伝言ダイヤルは、電話番号宛に情報を音声で録音し、その音声を再生することにより安否確認ができるサービスです。災害時には電話が繋がりにくくなりますので、災害用伝言ダイヤルを利用しましょう。携帯電話番号でも利用できます。



録音の場合は **171** + 自宅の電話番号 (電話番号は市外番号から)

再生の場合は **2** + 再生先の電話番号 (電話番号は市外番号から)

気象情報に伴う行動の目安

台風が近づいているとき、長時間雨が降り続いたときなどは、土砂災害や低い土地の浸水、河川が氾濫する危険があります。警戒レベル、気象情報に応じたとるべき行動（避難行動）の目安は次のとおりです。

警戒レベル	1	2	3	4	5
気象情報	<ul style="list-style-type: none"> 早期注意情報（警報級の可能性） 	<ul style="list-style-type: none"> 氾濫注意情報 大雨注意報 洪水注意報 土砂災害危険度分布（注意「黄」） 	<ul style="list-style-type: none"> 大雨警報（土砂災害） 洪水警報 氾濫警戒情報 土砂災害危険度分布（警戒「赤」） 	<ul style="list-style-type: none"> 土砂災害警戒情報 氾濫危険情報 土砂災害危険度分布（非常に危険、極めて危険「紫」） 	<ul style="list-style-type: none"> 大雨特別警報 氾濫発生情報
とるべき行動	<p>災害への心構えを高めましょう。</p>	<p>避難行動の確認が必要とされる警戒レベル2です。ハザードマップ等により、災害が想定されている区域や避難先、避難経路を確認してください。</p>	<p>新城市が避難準備・高齢者等避難開始を発令する目安となる情報です。高齢者等の避難が必要とされる警戒レベル3に相当します。災害が想定されている区域等では、避難準備・高齢者等避難開始の発令に留意するとともに、危険度分布等を用いて高齢者等の方は自ら避難の判断をしてください。</p>	<p>新城市が避難勧告、避難指示（緊急）を発令する目安となる情報です。避難が必要とされる警戒レベル4に相当します。災害が想定されている区域等では、避難勧告の発令に留意するとともに、避難勧告が発令されていなくても危険度分布等を用いて自ら避難の判断をしてください。</p>	<p>災害がすでに発生していることを示す警戒レベル5に相当します。何らかの災害がすでに発生している可能性が極めて高い状況となっています。命を守るための最善の行動をとってください。</p>

災害が発生する前に

自分の「いのち」は自分で守るために、事前に対策をしておきましょう。

避難先を決めましょう!

- 市の指定避難所ではなくても避難できるよう、親戚宅や友人宅、地区の集会施設なども検討し、あらかじめ避難先を決めておきましょう。



危険箇所を確認しましょう!

- 自宅周辺や避難経路上の危険箇所を把握しましょう。



前兆現象に注意しましょう!

- 土砂災害の前兆と思われる現象を確認した場合は、近づかないようにし、周辺の住民の方と避難しましょう。（P.2土砂災害の前兆現象）



雨量に注意しましょう!

- 1時間20ミリ以上、または降り始めてから100ミリ以上の降雨量になったら十分注意しましょう。



逃げ方に注意しましょう!

- 土石流は速度が速いため、土砂の流れる方向に対して直角に逃げるようにしましょう。



協力して避難しましょう!

- 高齢者や障がい者など、避難に支援が必要な方が地域にいる場合は、みんなで協力しましょう。



避難所一覧 <鳳来地区>

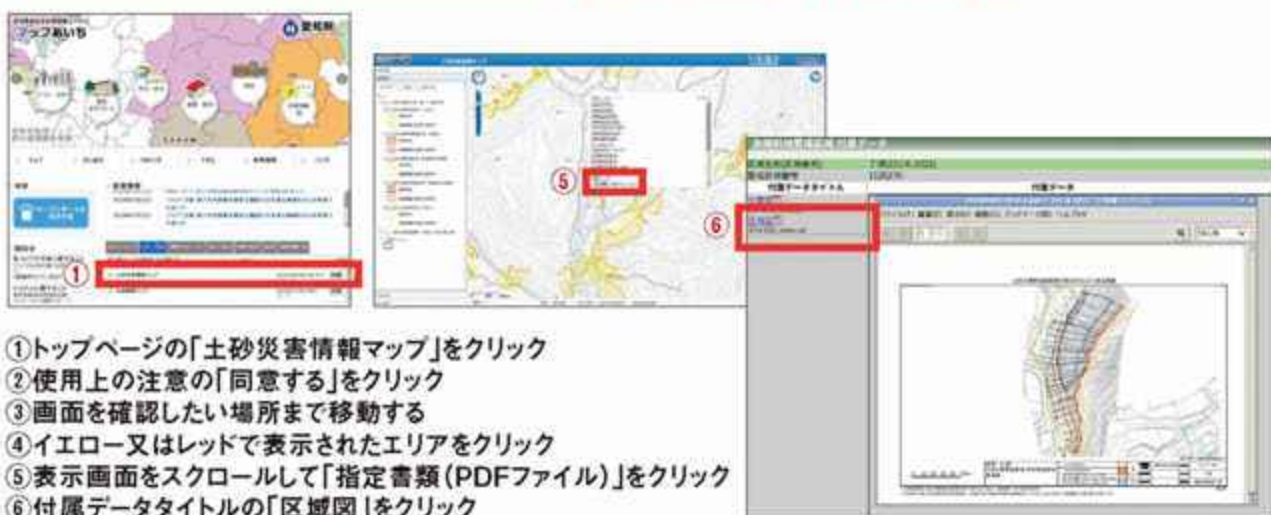


避難所	住所	図割番号
鳳来中学校	長篠字仲野1	29 33
鳳来中部小学校	長篠字竹田14	33
鳳来寺小学校	玖老勢字大栗平1	24
玖老勢コミュニティプラザ	玖老勢字藪ノ内12-3	18
旧鳳来西小学校	布里字小松ヶ根50	17
海老構造改善センター	海老字千原田5-1	12
旧海老小学校	海老字宮前17	6
旧連谷小学校	四谷字前田3-2	2 6
黄柳川小学校	下吉田字五反田187-1	37
山吉田トレーニングセンター	上吉田字山本2-2	37
旧黄柳野小学校	黄柳野字池田684-23	39
鳳来中央集会所	大野字久羅下39-2	30
東陽小学校	大野字小林70	30
東部高齢者生きがいセンター	能登勢字白岩32	25
七郷一色コミュニティプラザ	七郷一色字西貝津26-2	27
鳳来東小学校	川合字コシ75-1	14

愛知県統合型地理情報システム 「マップあいち」土砂災害情報マップ

<https://maps.pref.aichi.jp/>

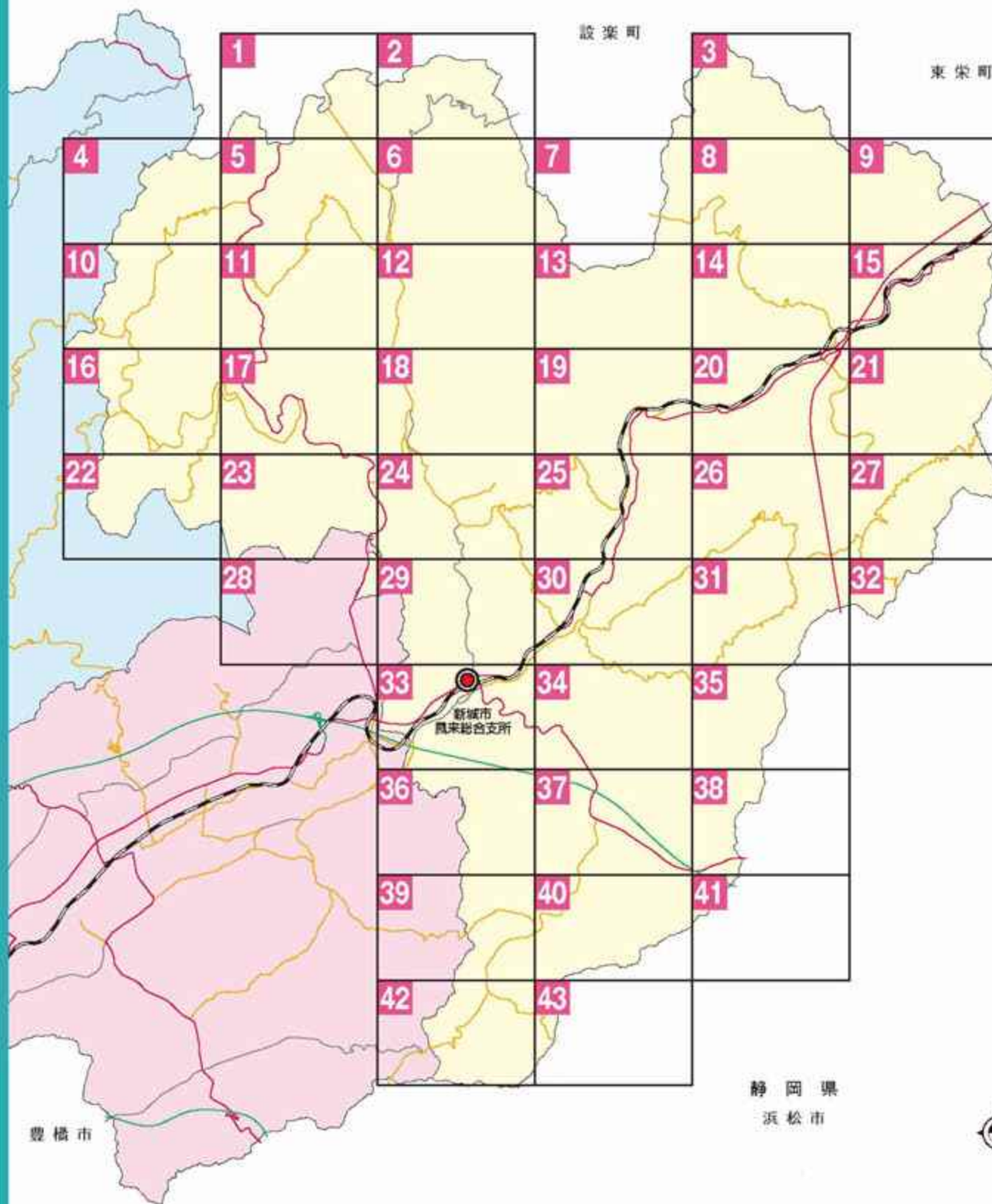
電子地図で表示することにより、土砂災害(特別)警戒区域をより詳細に確認することができます。



- ① トップページ「土砂災害情報マップ」をクリック
- ② 使用上の注意の「同意する」をクリック
- ③ 画面を確認したい場所まで移動する
- ④ イエロー又はレッドで表示されたエリアをクリック
- ⑤ 表示画面をスクロールして「指定書類(PDFファイル)」をクリック
- ⑥ 付属データタイトルの「区域図」をクリック

土砂災害ハザードマップ図割 <鳳来地区>

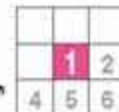
土砂災害ハザードマップ<鳳来地区>は、43枚に分割されています。
自宅や避難先など、該当する図割番号を確認してください。



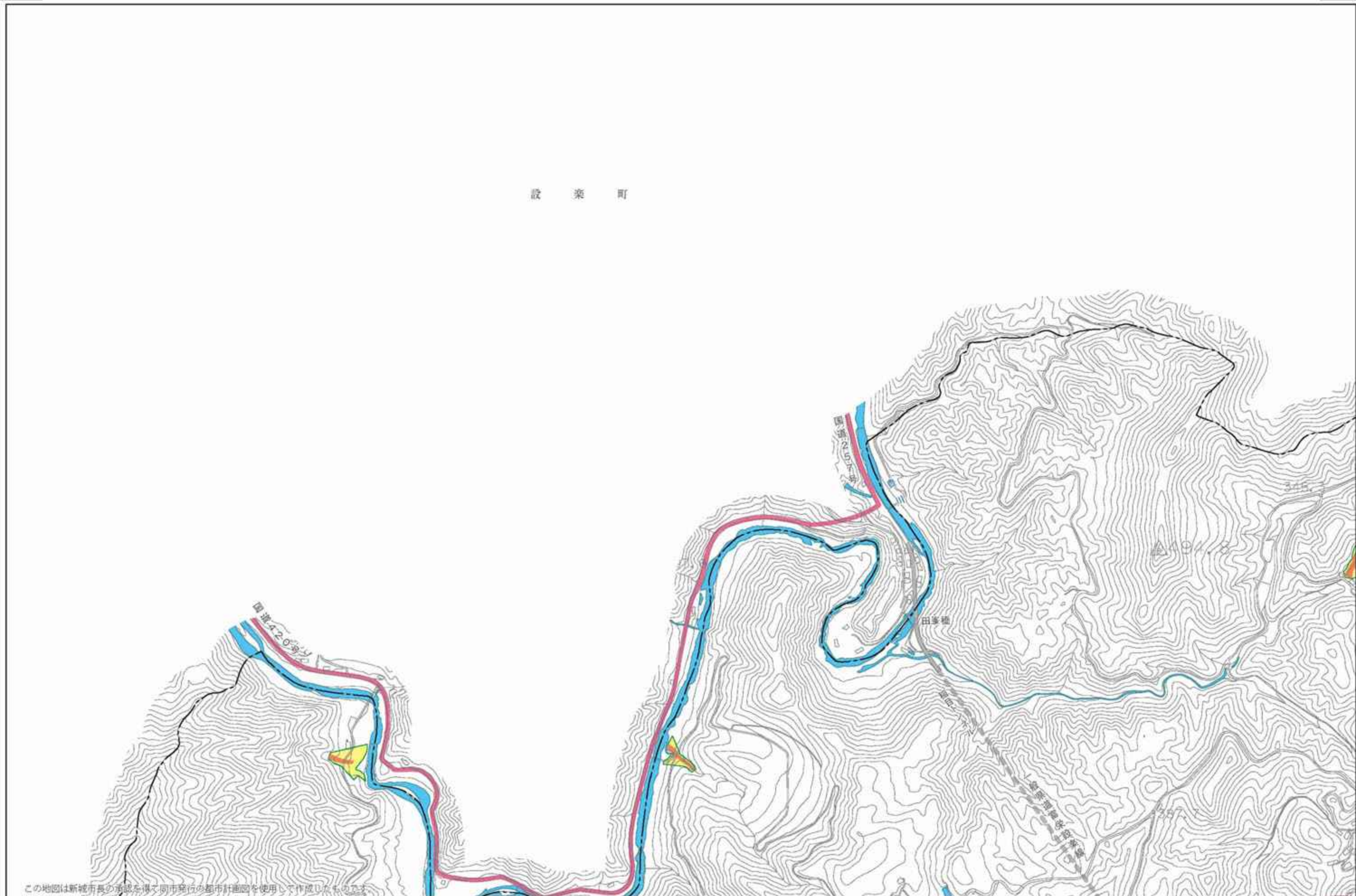


土砂災害凡例 土砂災害特別警戒区域 急傾斜地 土石流 土砂災害警戒区域 急傾斜地 土石流 地すべり

1:10,000 0 100 500m



設 楽 町



この地図は新城市長の承認を得て同市発行の都市計画図を使用して作成したものです。

凡例(避難所)

指定避難所

凡例(道路)

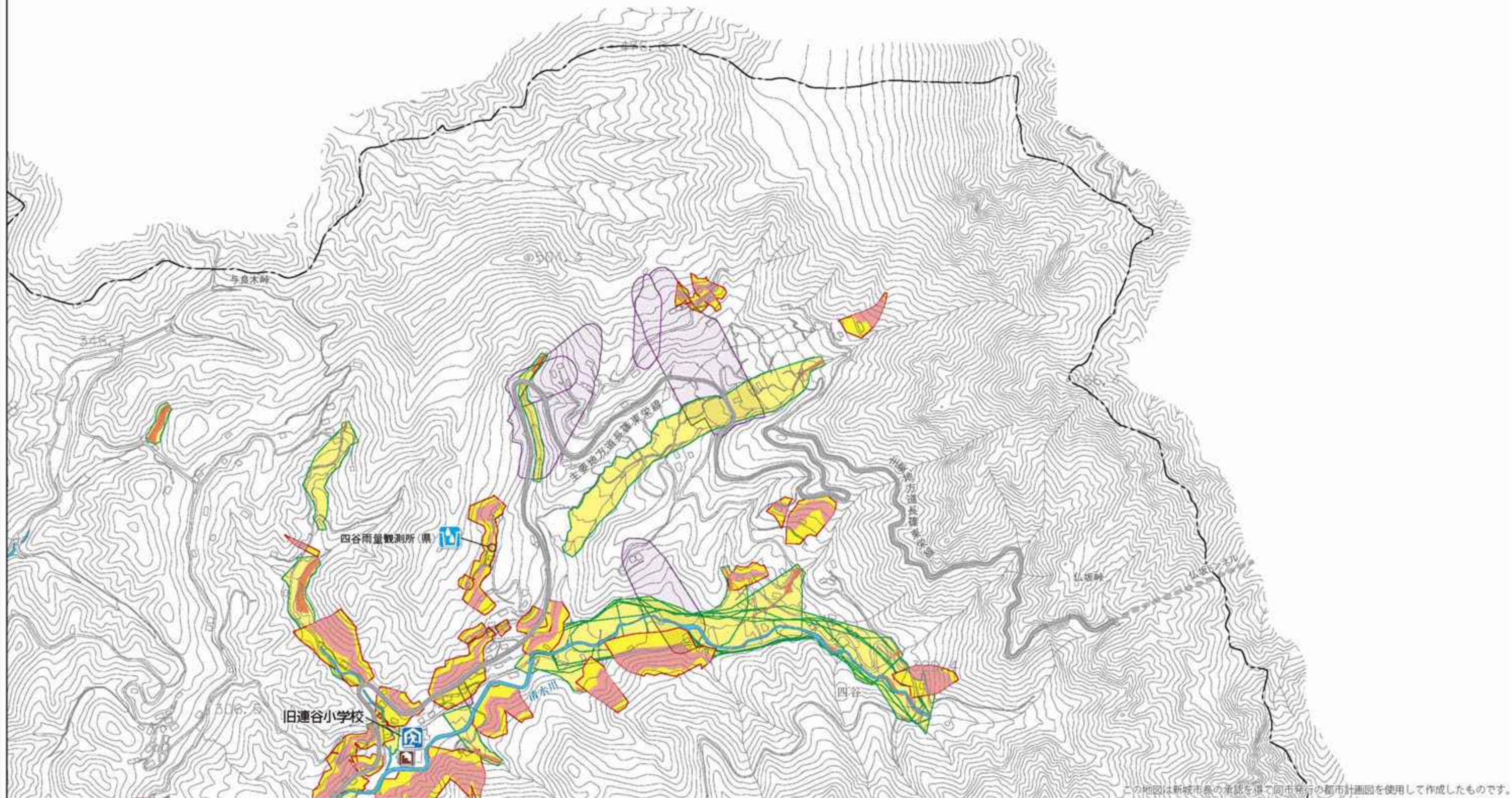
国道 県道 高速道路

凡例(その他施設)

ヘリポート 消防署 郵便局 警察署 防災倉庫 雨量観測局 道の駅



設 楽 町



この地図は新城市長の承認を得て同市発行の都市計画図を使用して作成したものです。



土砂災害凡例 土砂災害特別警戒区域 急傾斜地 土石流 土砂災害警戒区域 急傾斜地 土石流 地すべり

1:10,000 0 100 500m



設 楽 町

東 楽 町

明神山

この地図は新城市長の承認を得て同市発行の都市計画図を使用して作成したものです。

凡例(避難所)

指定避難所

凡例(道路)

国道

県道

高速道路

凡例(その他施設)

ヘリポート

消防署

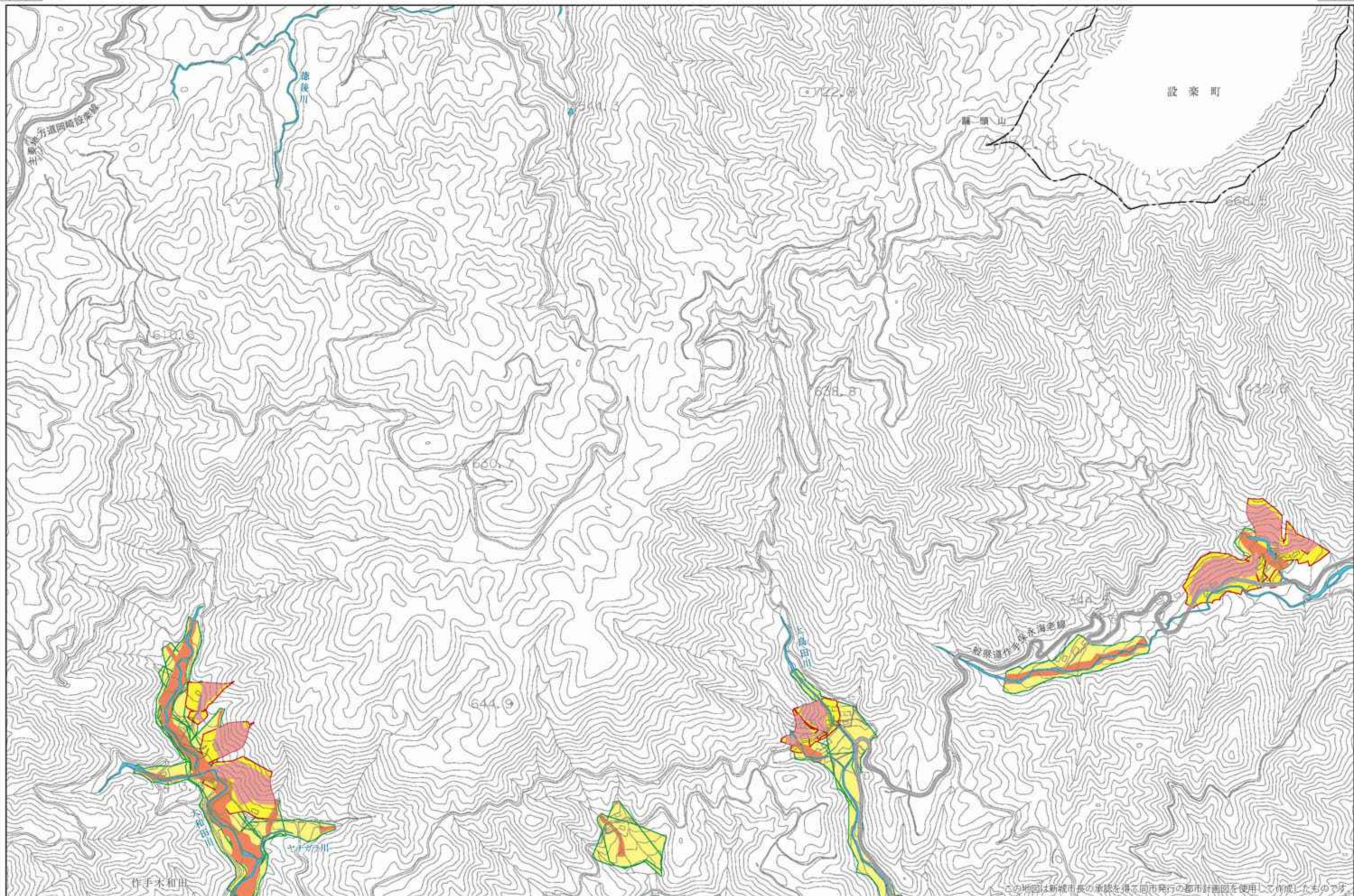
郵便局

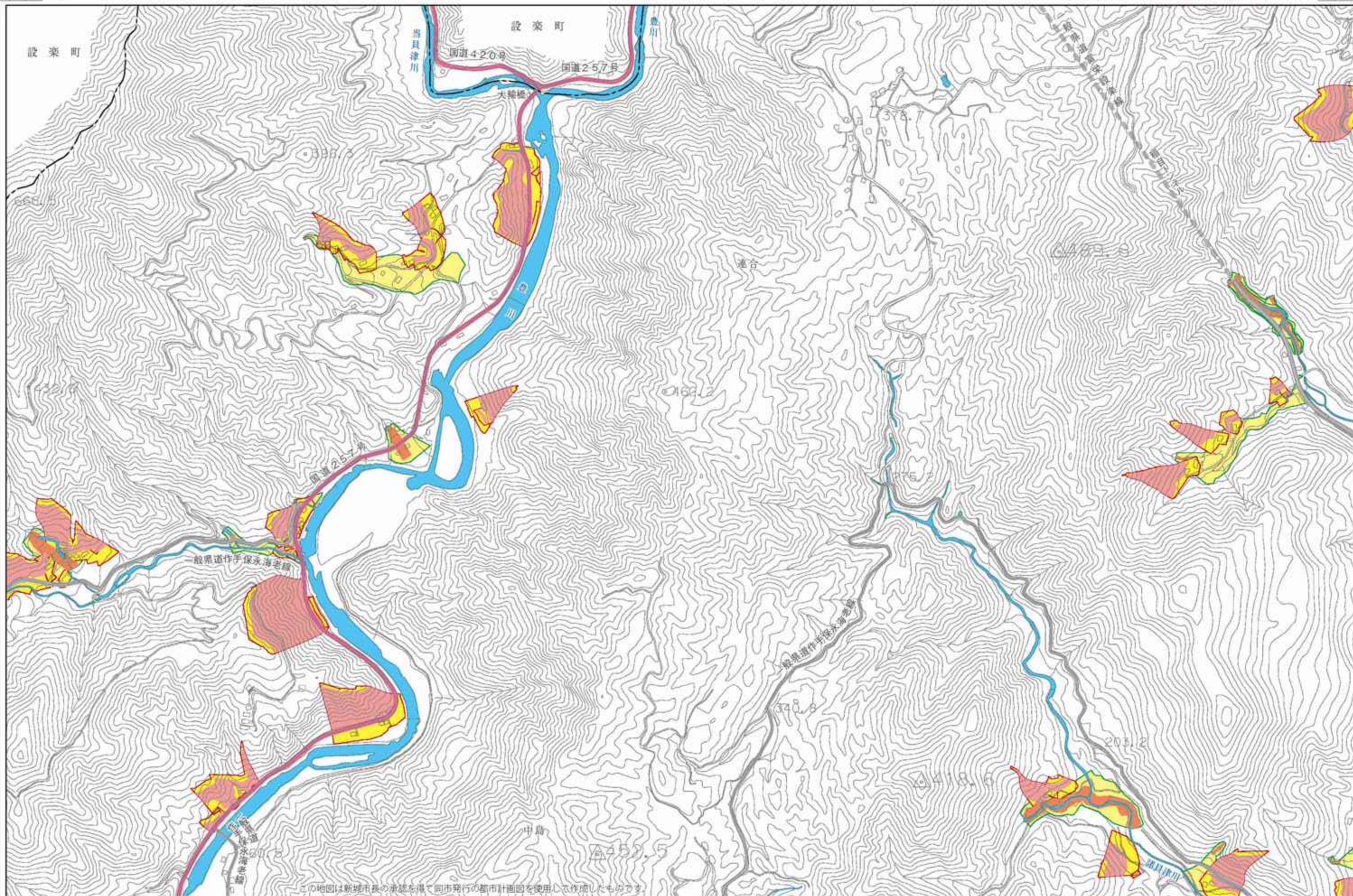
警察署

防災倉庫

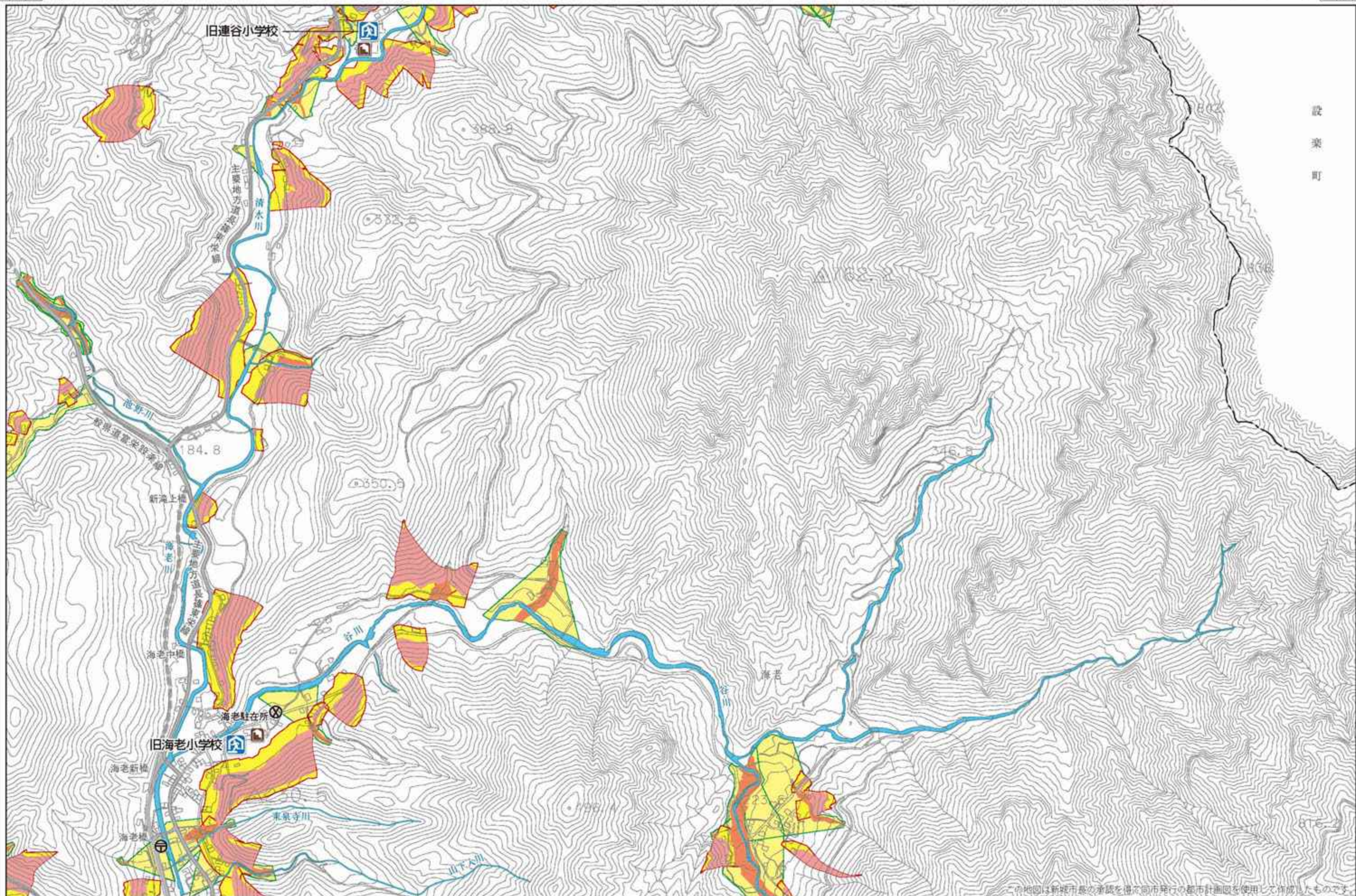
雨量観測局

道の駅



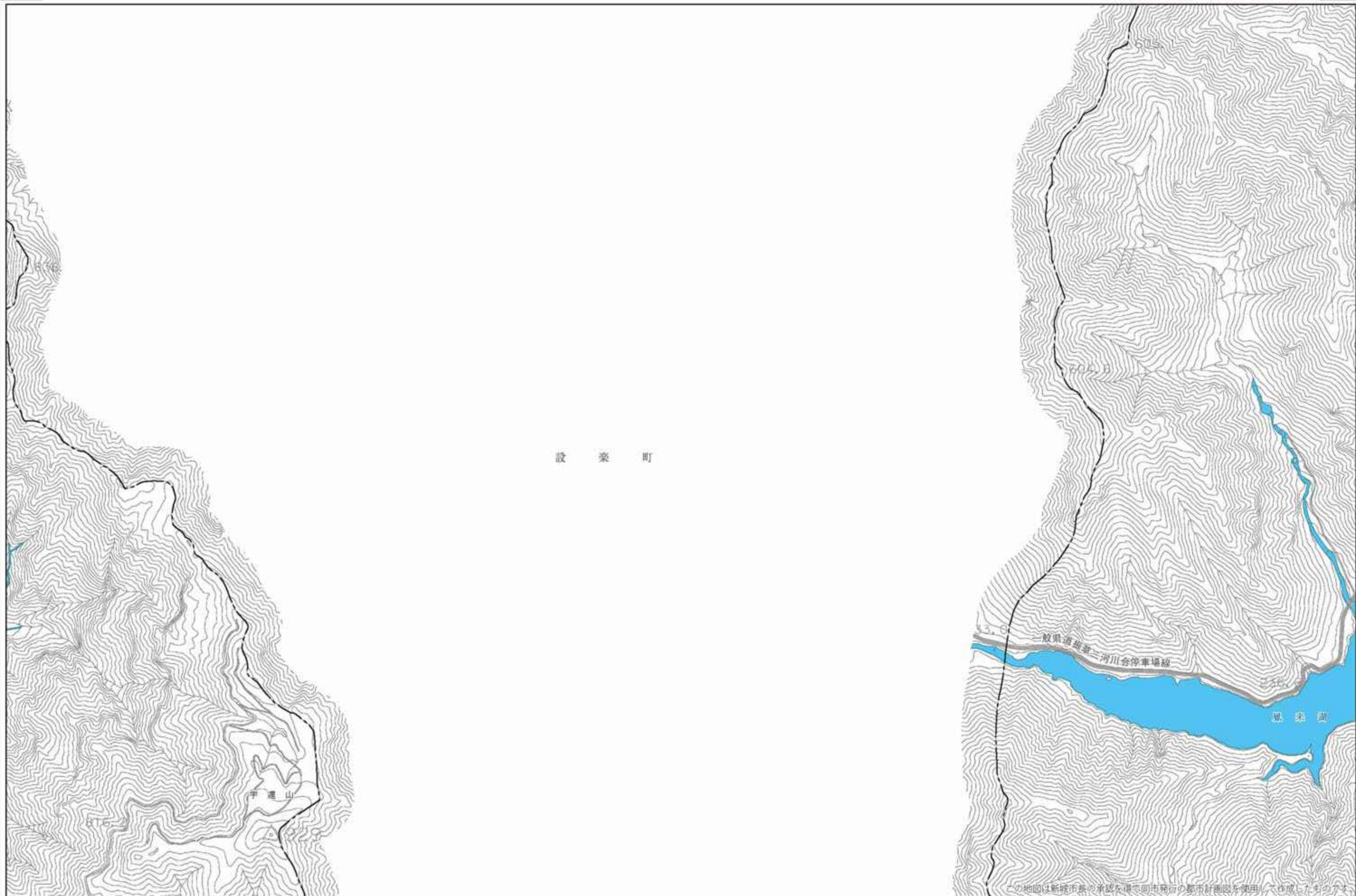


この地図は新城市長の承認を得て同市発行の都市計画図を使用し作成したものです

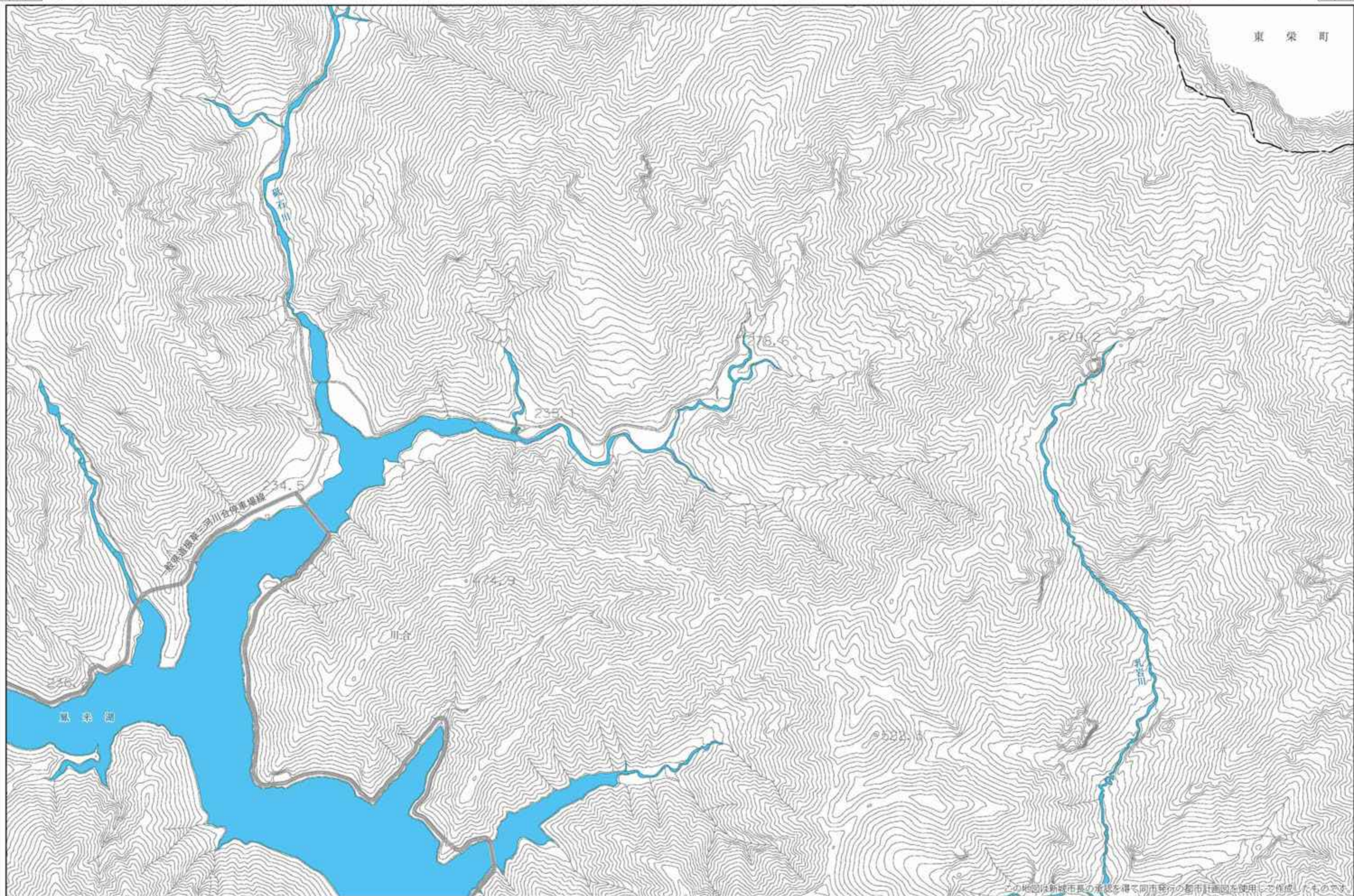


設
楽
町

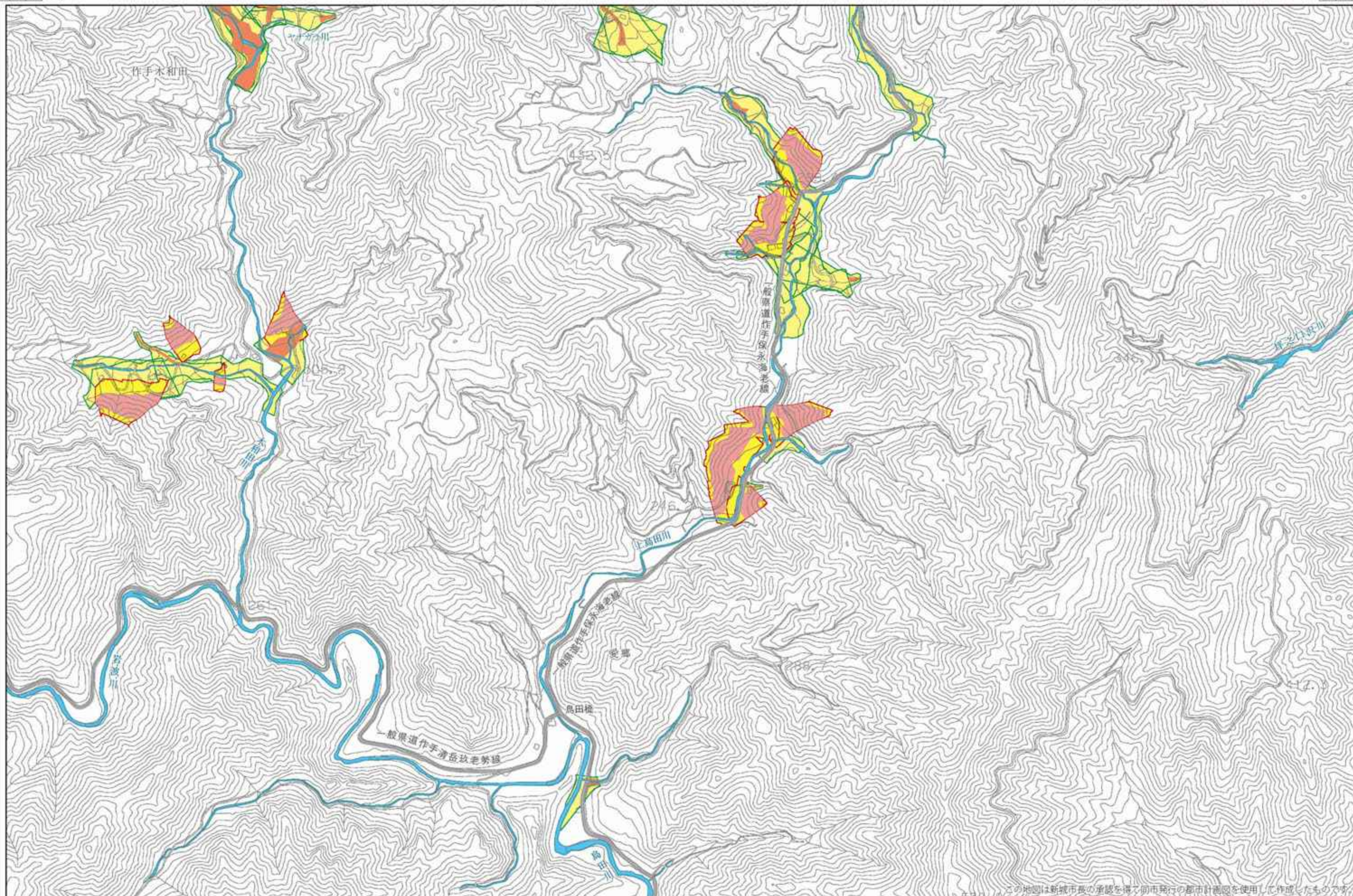
この地図は新城市長の承認を得て同市発行の都市計画図を使用して作成したものです。



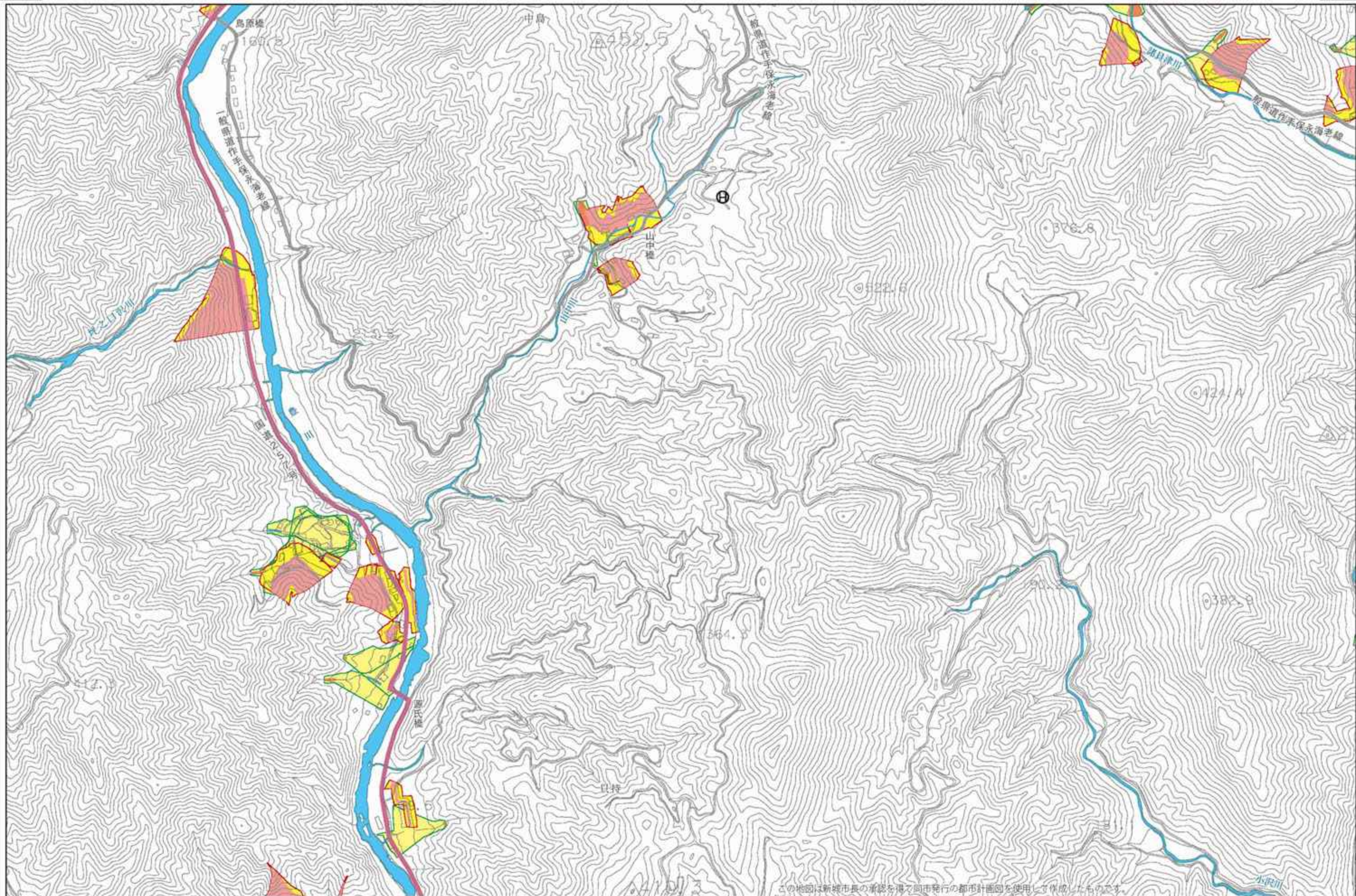
この地図は新城市長の承認を得て同市発行の都市計画図を使用し作成したものです。

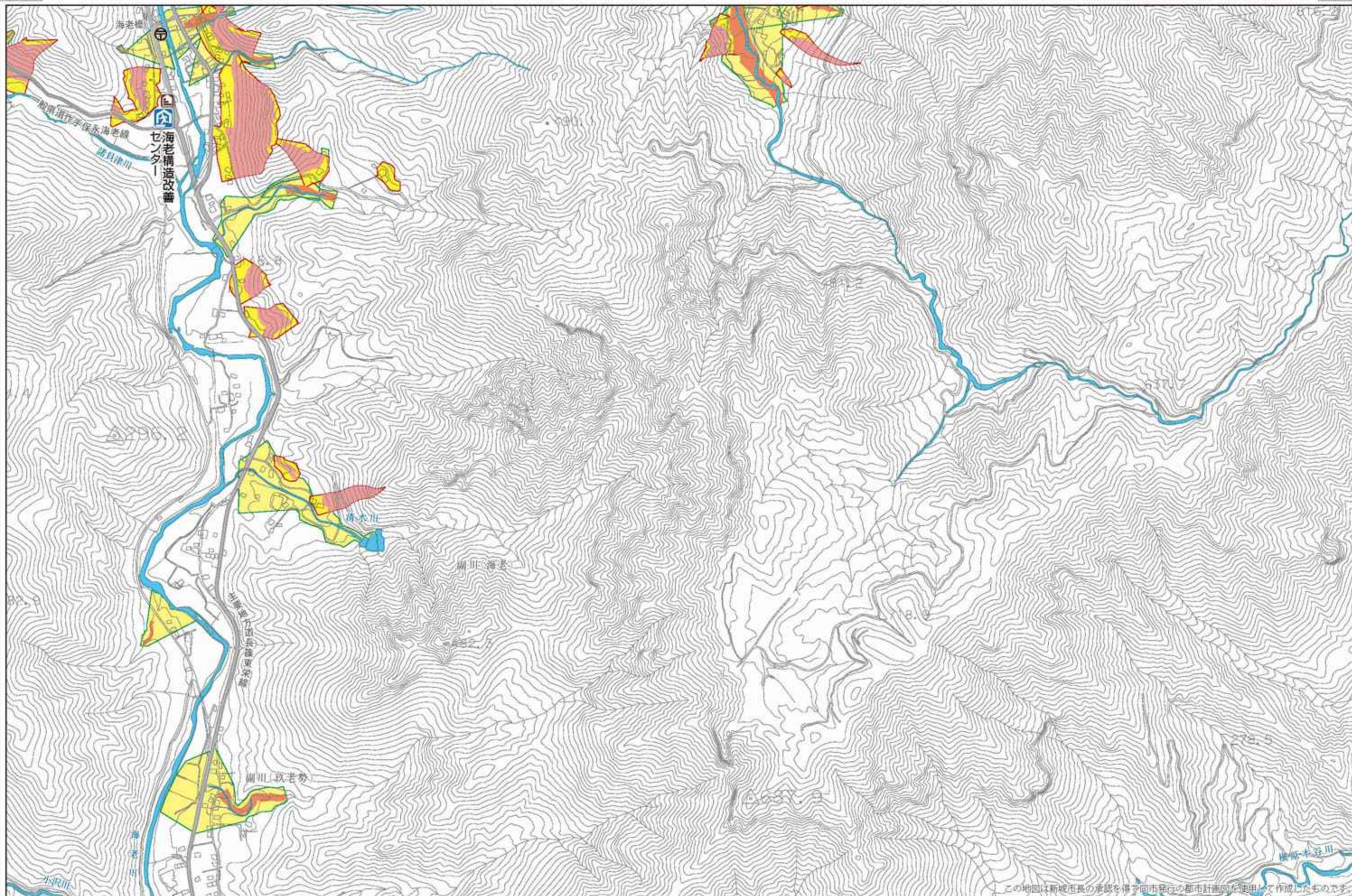


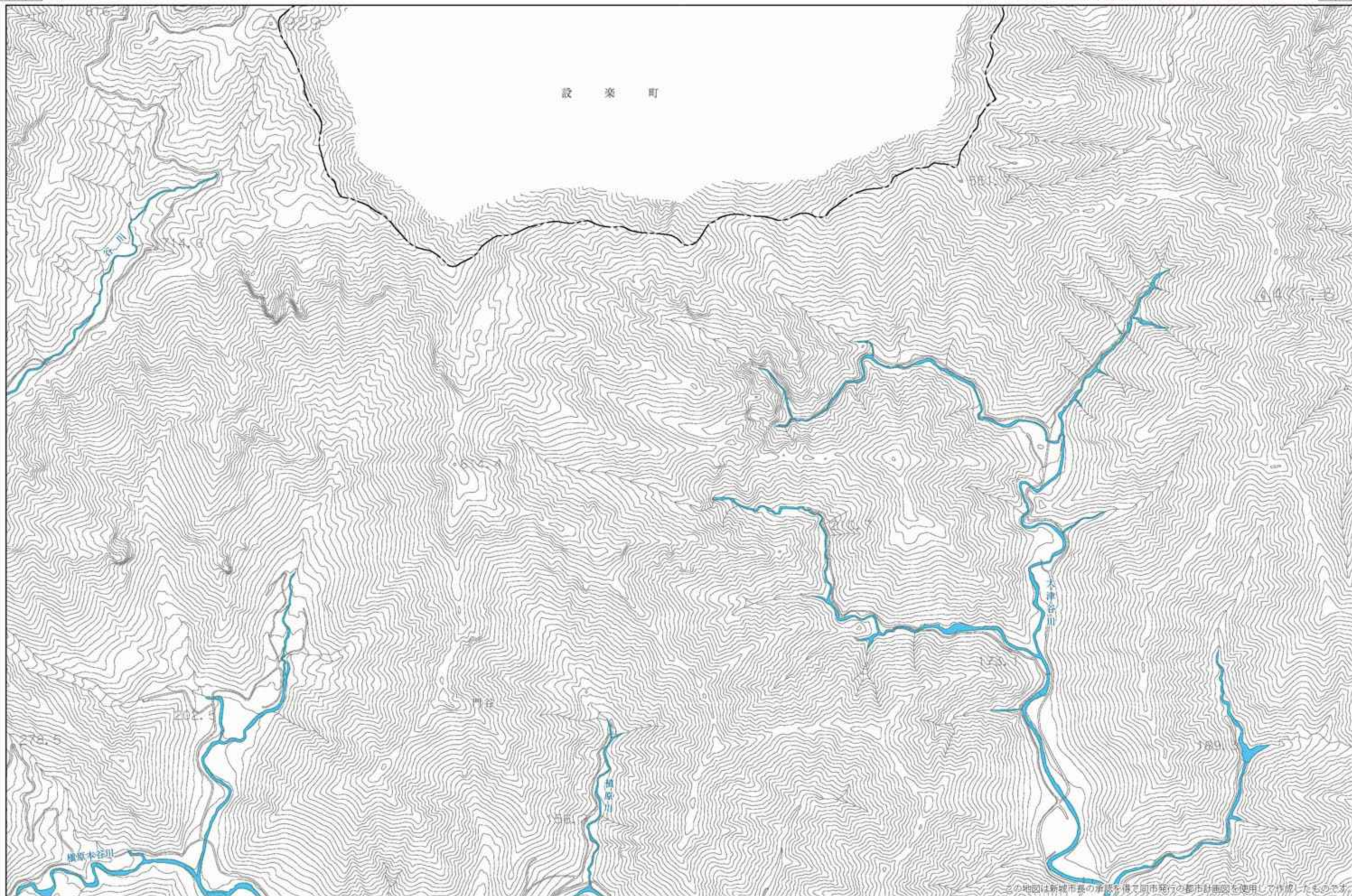
この地図は新城市長の承認を得て同市発行の都市計画図を使用して作成したものです。



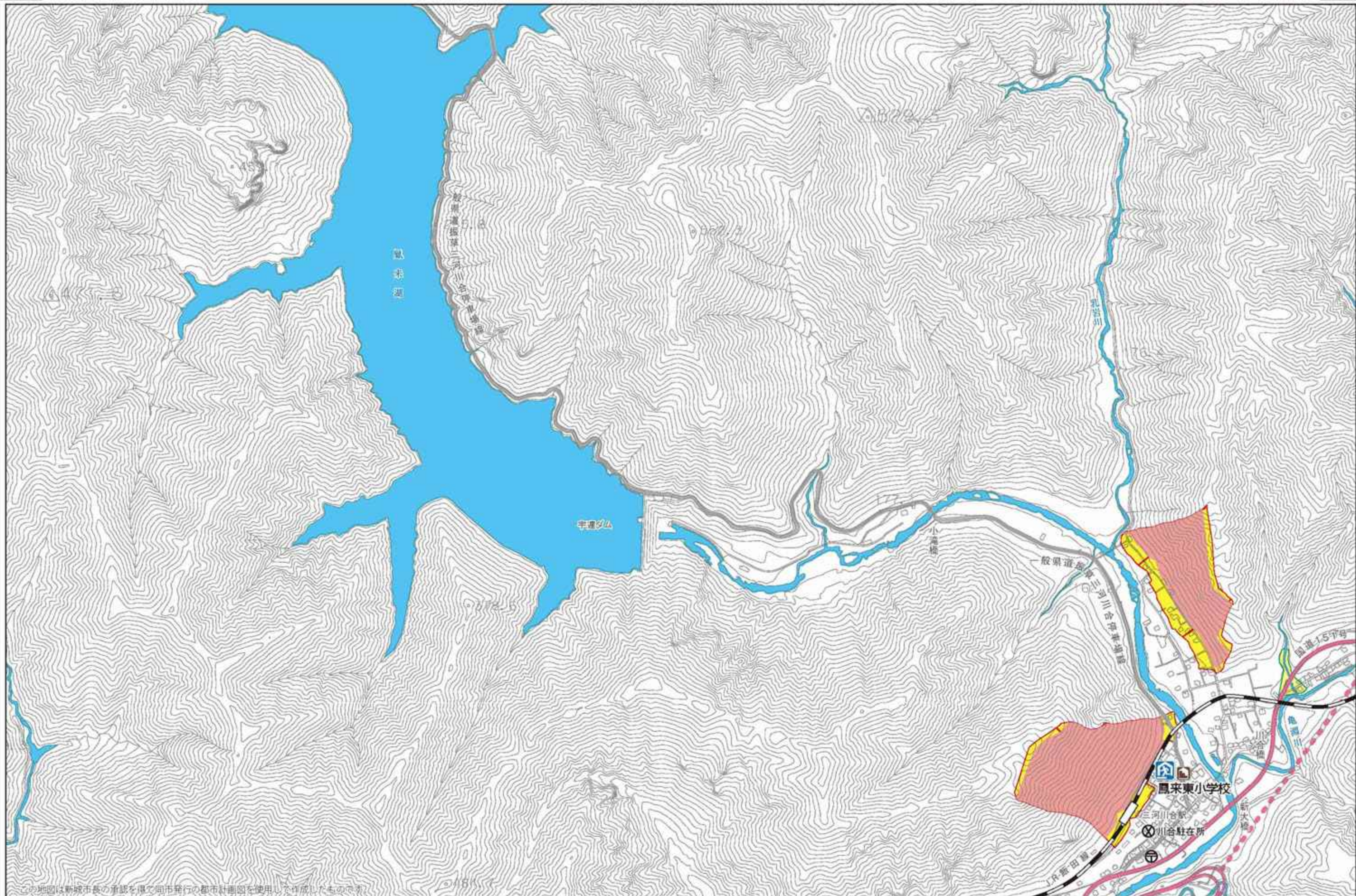
この地図は新城市長の承認を得て同市発行の都市計画図を使用して作成したものです。







この地図は新城市長の承認を得て同市発行の都市計画図を使用して作成したものです。

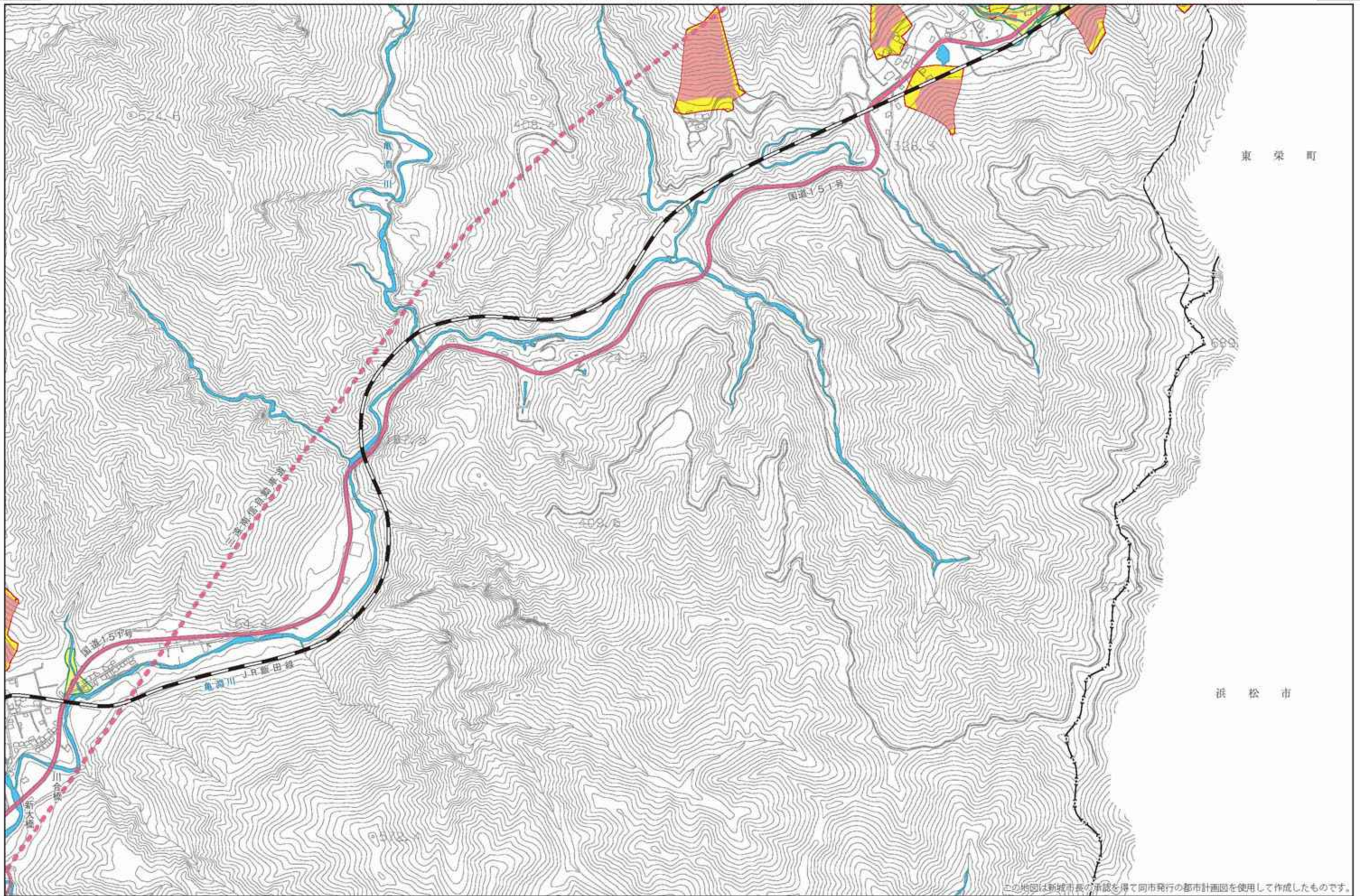


この地図は新城市長の承認を得て同市発行の都市計画図を使用し作成したものです。



土砂災害凡例 土砂災害特別警戒区域 急傾斜地 土石流 土砂災害警戒区域 急傾斜地 土石流 地すべり

1:10,000 0 100 500m



この地図は新城市長の承認を得て同市発行の都市計画図を使用して作成したものです。

凡例(避難所)

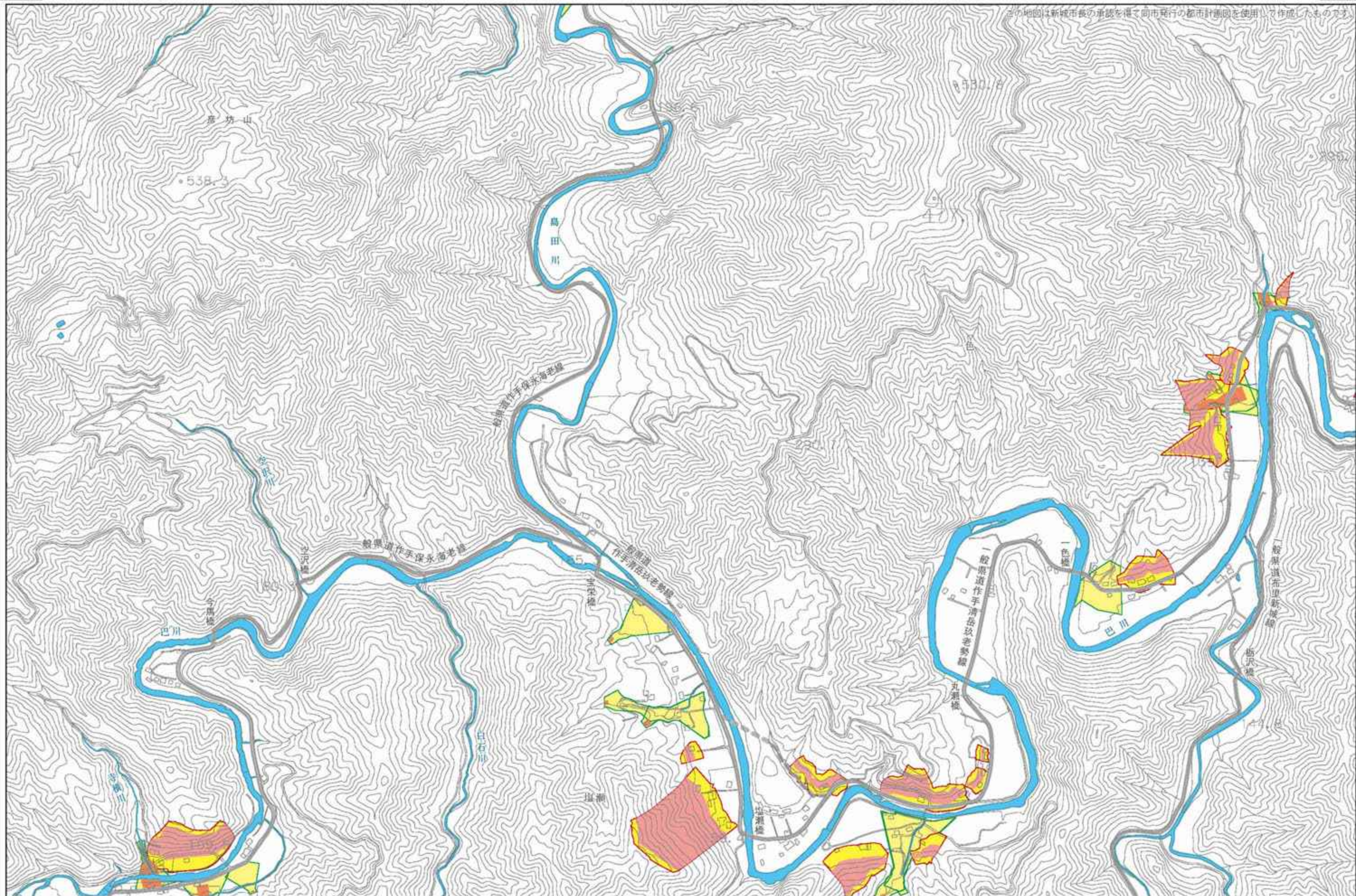
指定避難所

凡例(道路)

国道 県道 高速道路

凡例(その他施設)

ヘリポート 消防署 郵便局 警察署 防災倉庫 雨量観測局 道の駅



この地図は新城市長の承認を得て同市発行の都市計画図を使用し作成したものです。

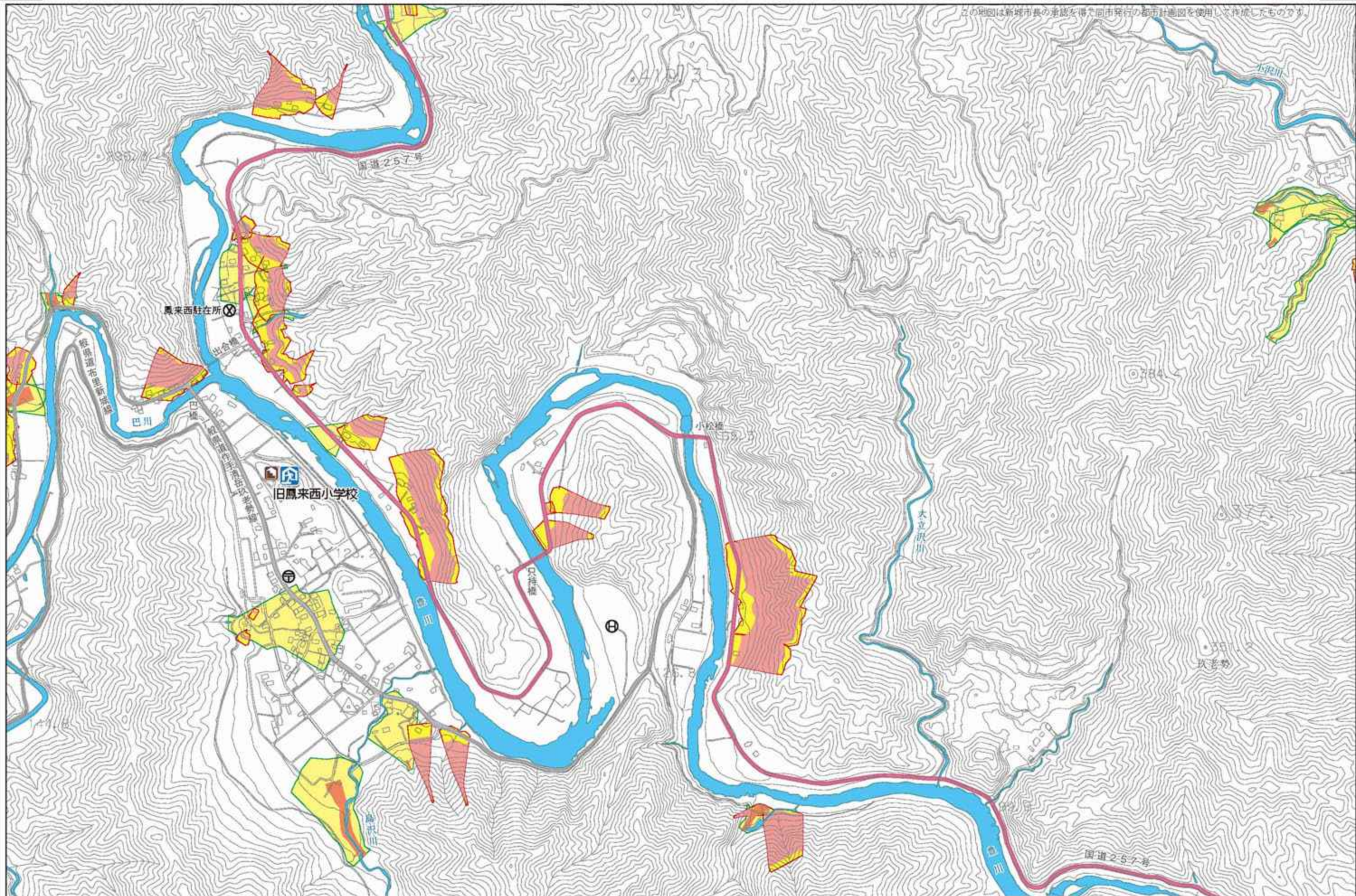


土砂災害凡例 土砂災害特別警戒区域 急傾斜地 土石流 土砂災害警戒区域 急傾斜地 土石流 地すべり

1:10,000



この地図は新城市長の承諾を得て同市発行の都市計画図を使用して作成したものです。

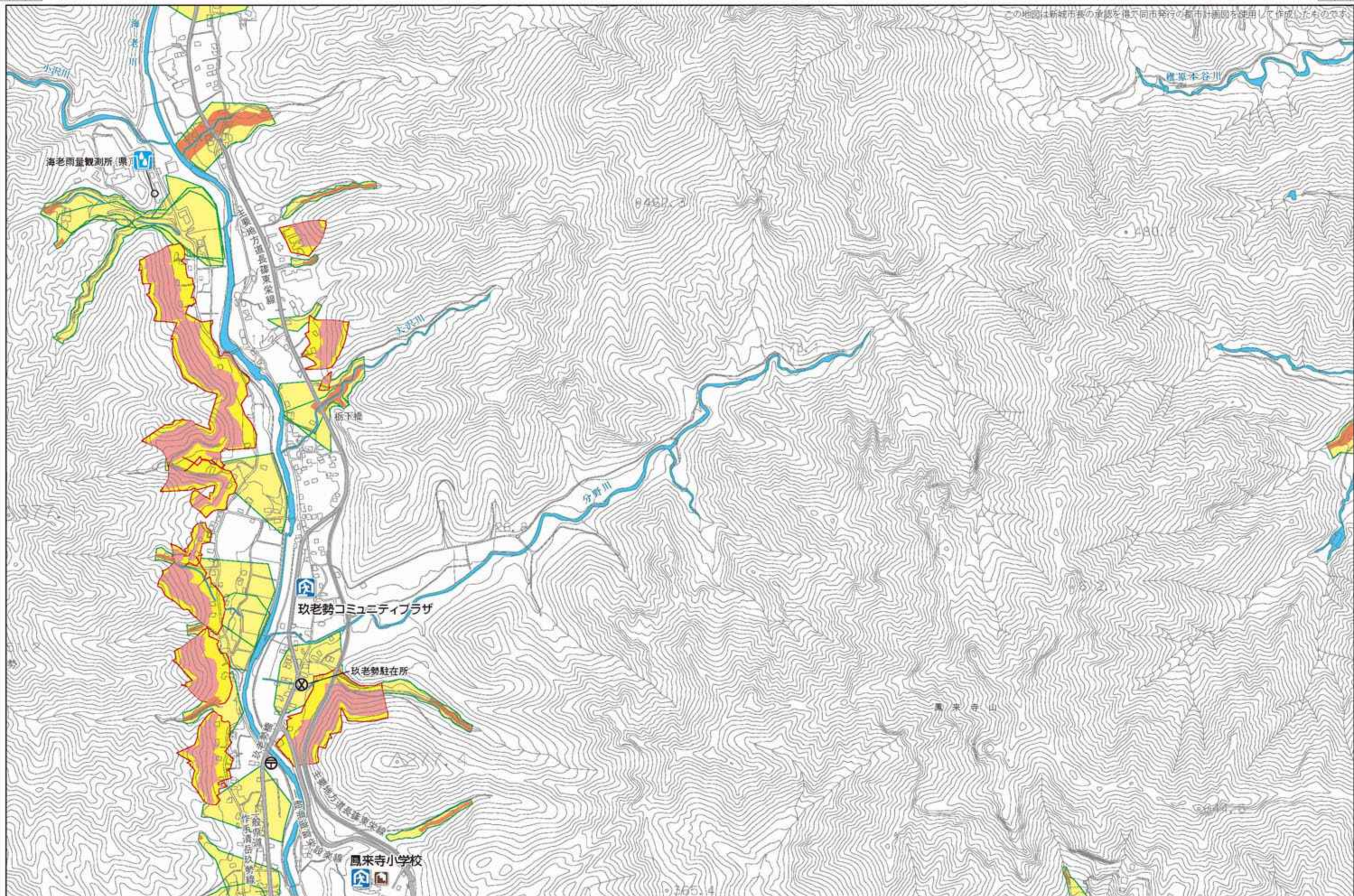


凡例(避難所) 指定避難所 凡例(道路) 国道 県道 高速道路 凡例(その他施設) ヘリポート 消防署 郵便局 警察署 防災倉庫 雨量観測局 道の駅

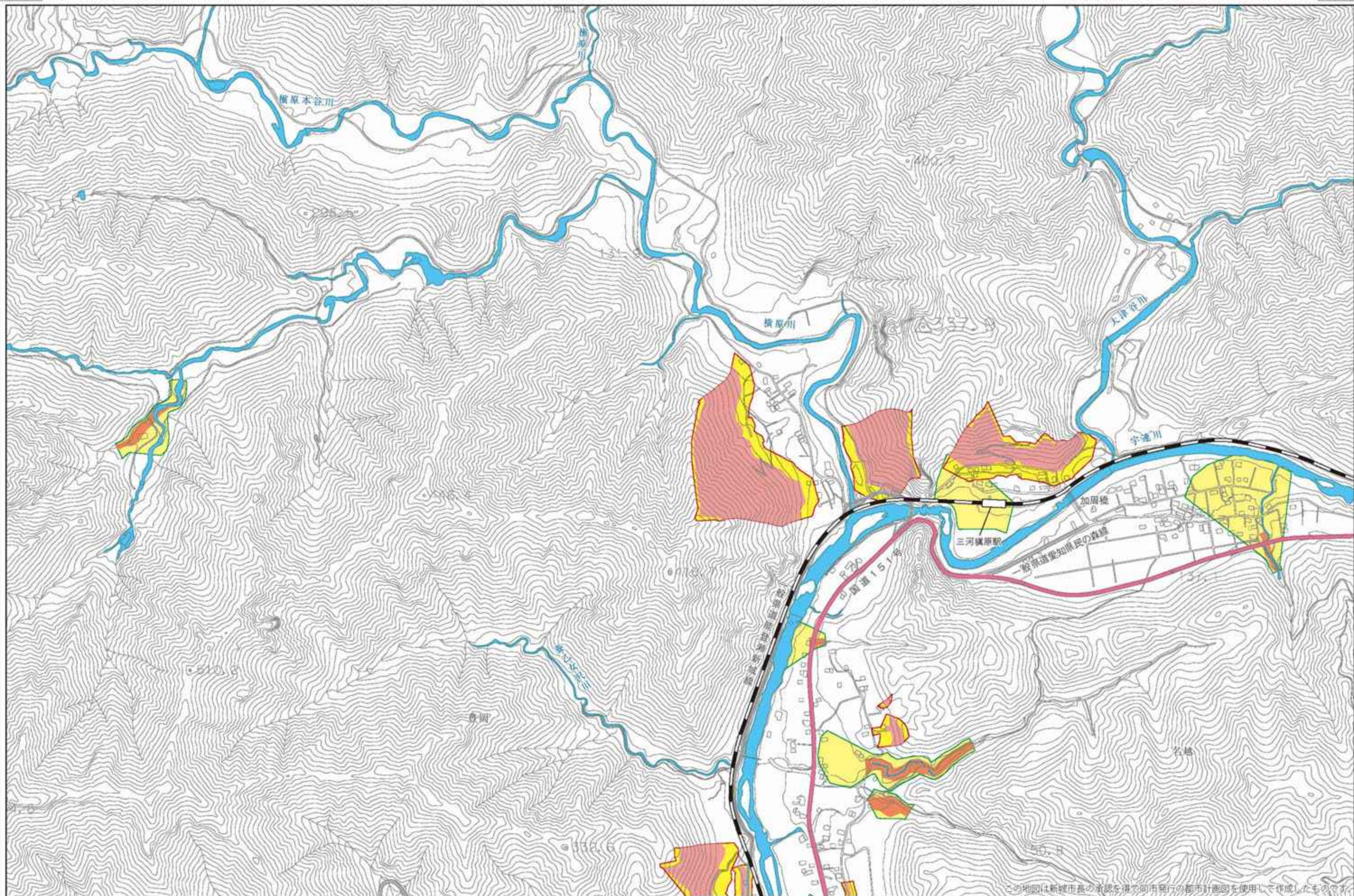


土砂災害凡例 土砂災害特別警戒区域 急傾斜地 土石流 土砂災害警戒区域 急傾斜地 土石流 地すべり

1:10,000 0 100 500m



この地図は新城市長の承認を得て同市発行の都市計画図を使用して作成したものです。

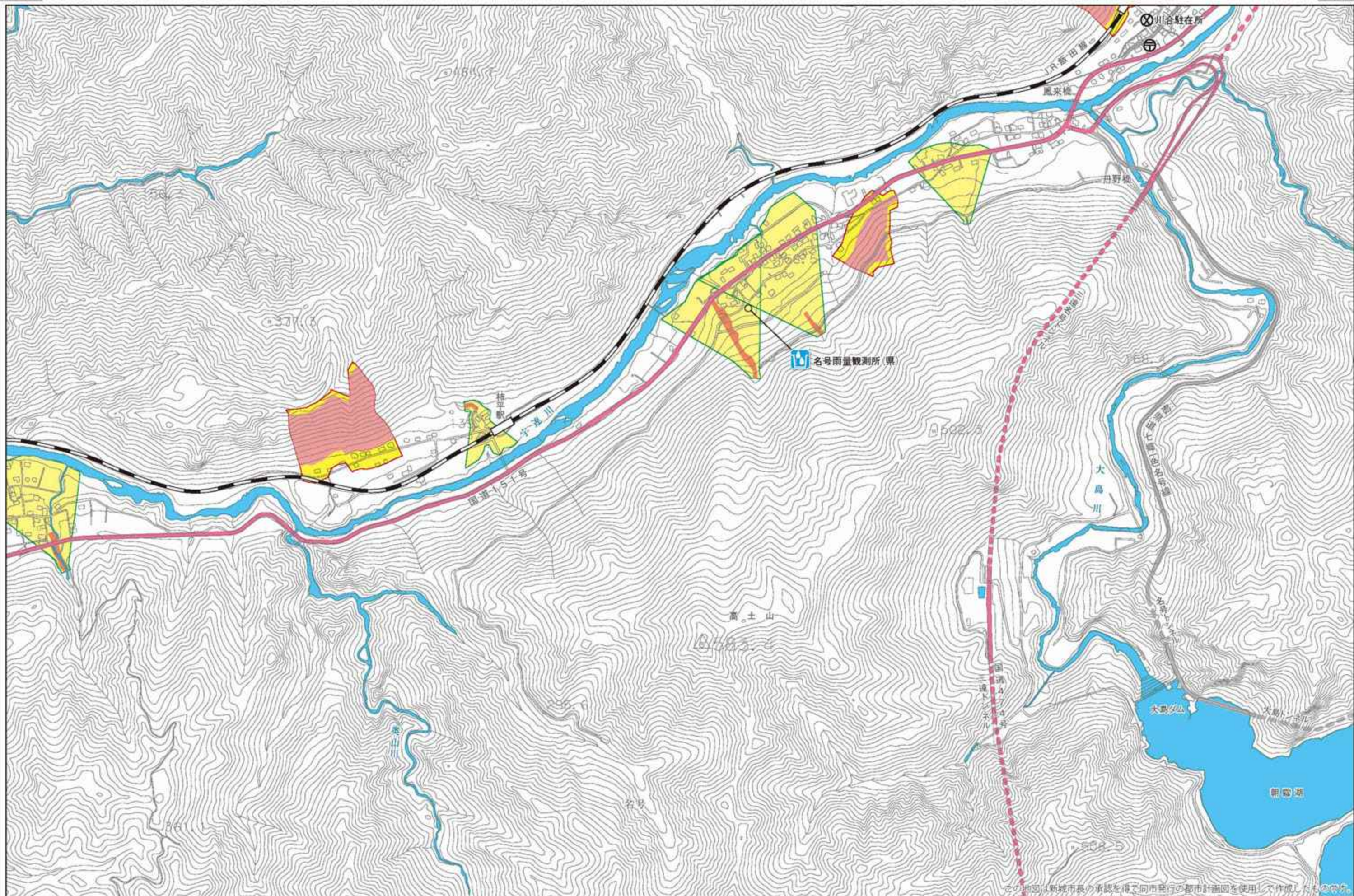


この地図は新城市長の承認を得て同市発行の都市計画図を使用して作成したものです



土砂災害凡例 土砂災害特別警戒区域 急傾斜地 土石流 土砂災害警戒区域 急傾斜地 土石流 地すべり

1:10,000 0 100 500m



この地図は新城市長の承認を得て同市発行の都市計画図を使用して作成したものです。

凡例(避難所)

指定避難所

凡例(道路)

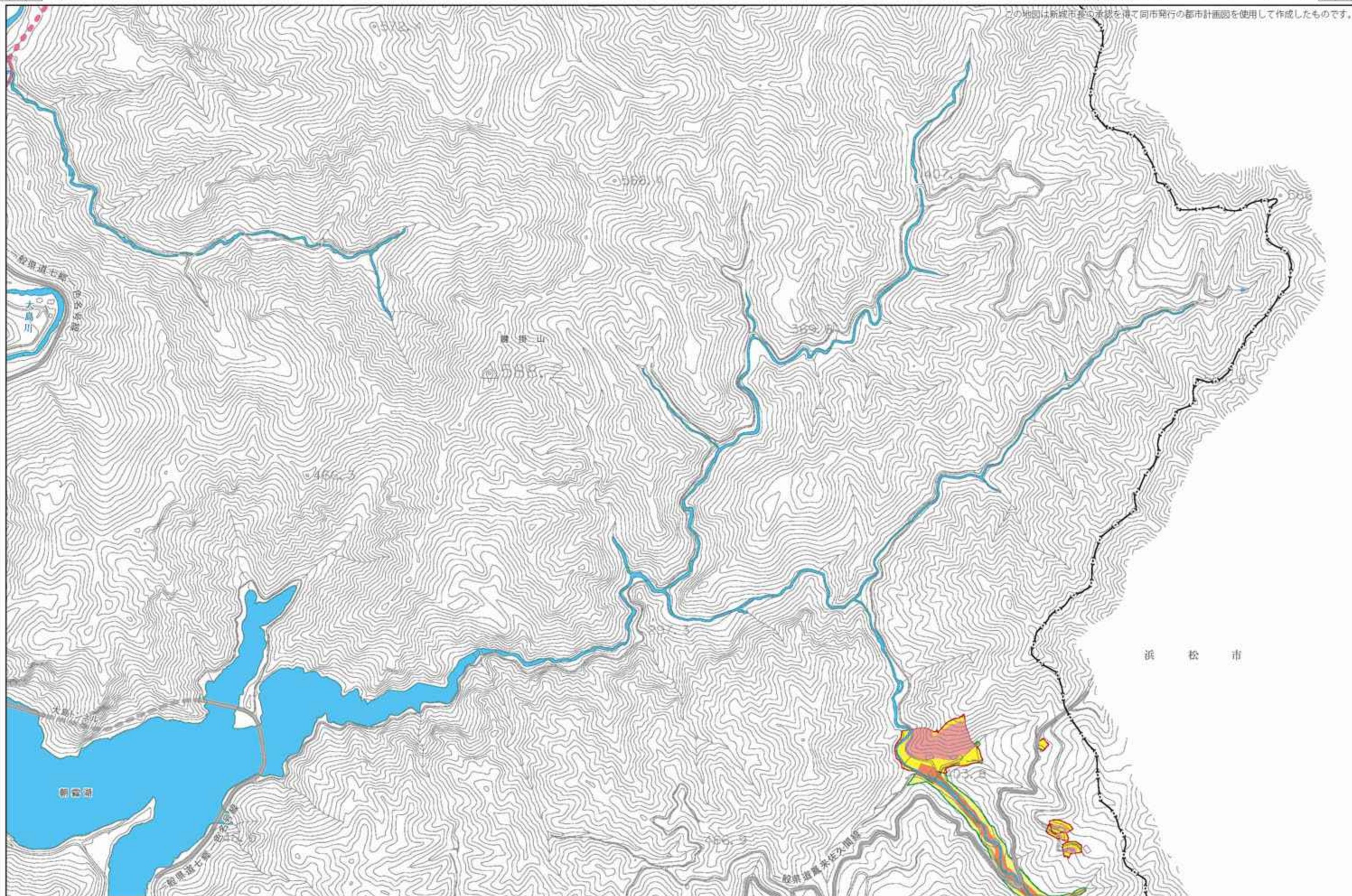
国道 県道 高速道路

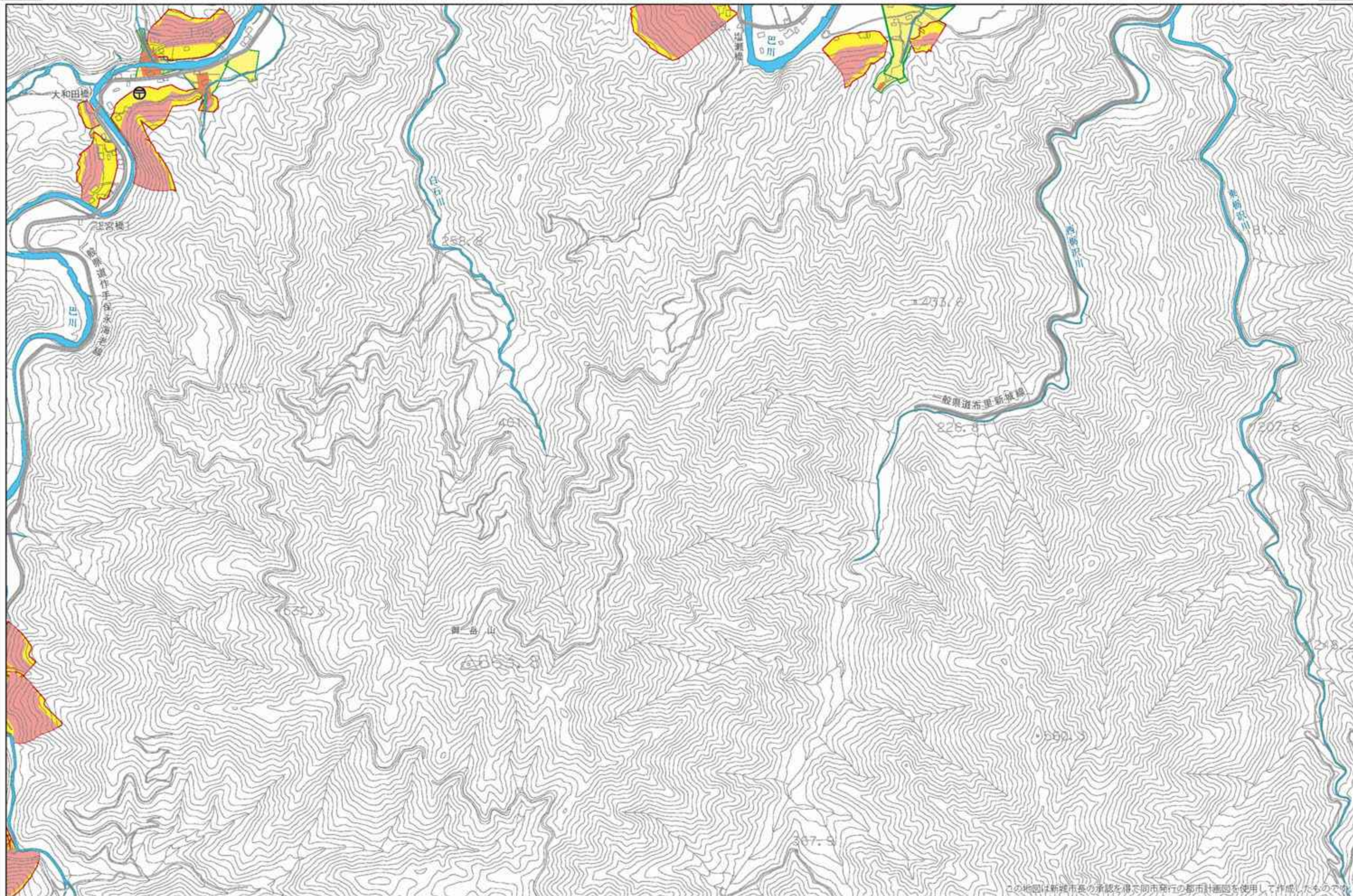
凡例(その他施設)

ヘリポート 消防署 郵便局 警察署 防災倉庫 雨量観測局 道の駅



この地図は新城市長の承認を得て同市発行の都市計画図を使用して作成したものです。



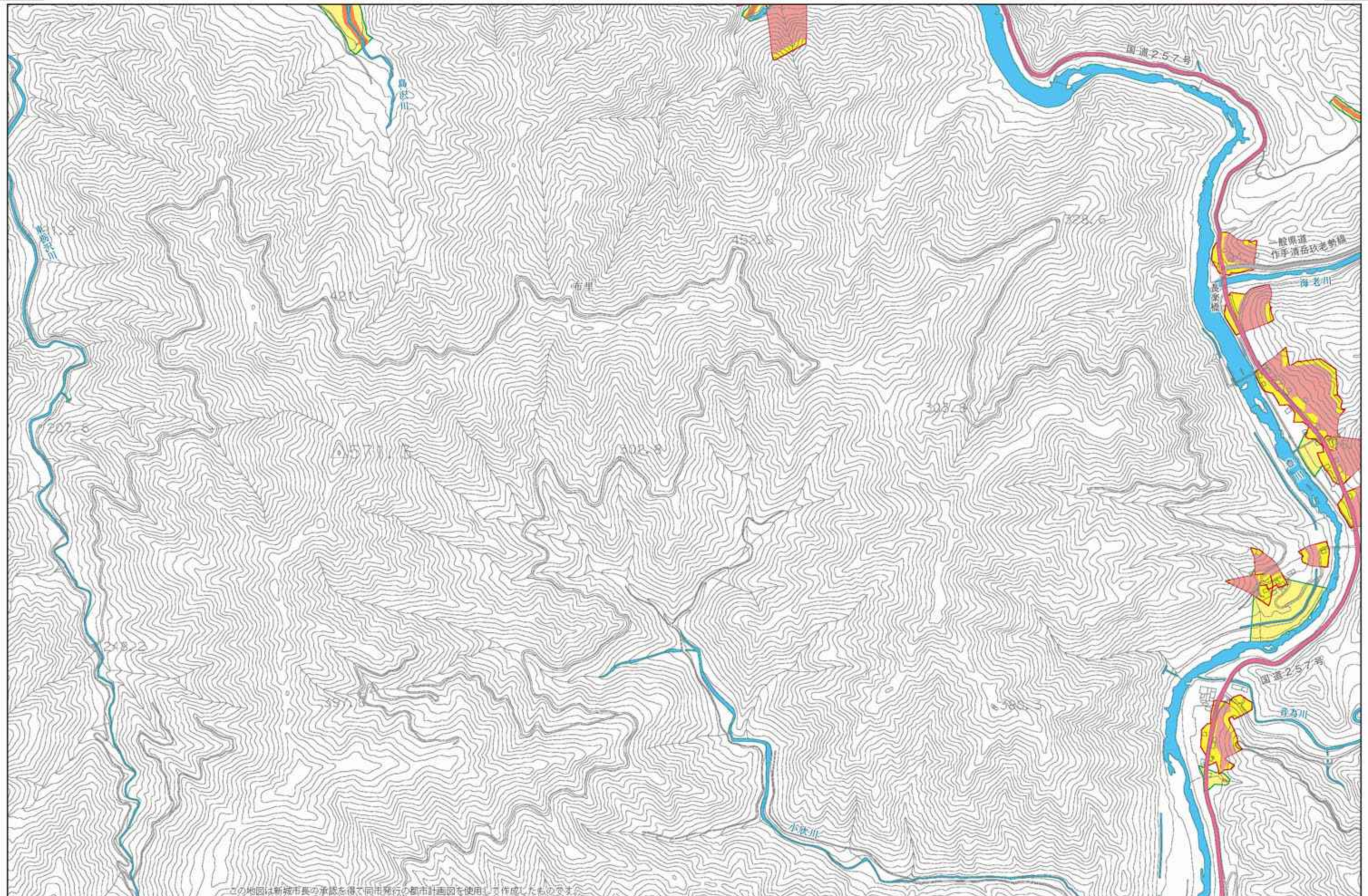


この地図は新城市長の承認を得て同市発行の都市計画図を使用して作成したものである。



土砂災害凡例 土砂災害特別警戒区域 急傾斜地 土石流 土砂災害警戒区域 急傾斜地 土石流 地すべり

1:10,000 0 100 500m



この地図は新城市長の承認を得て同市発行の都市計画図を使用し作成したものです。

凡例(避難所)

指定避難所

凡例(道路)

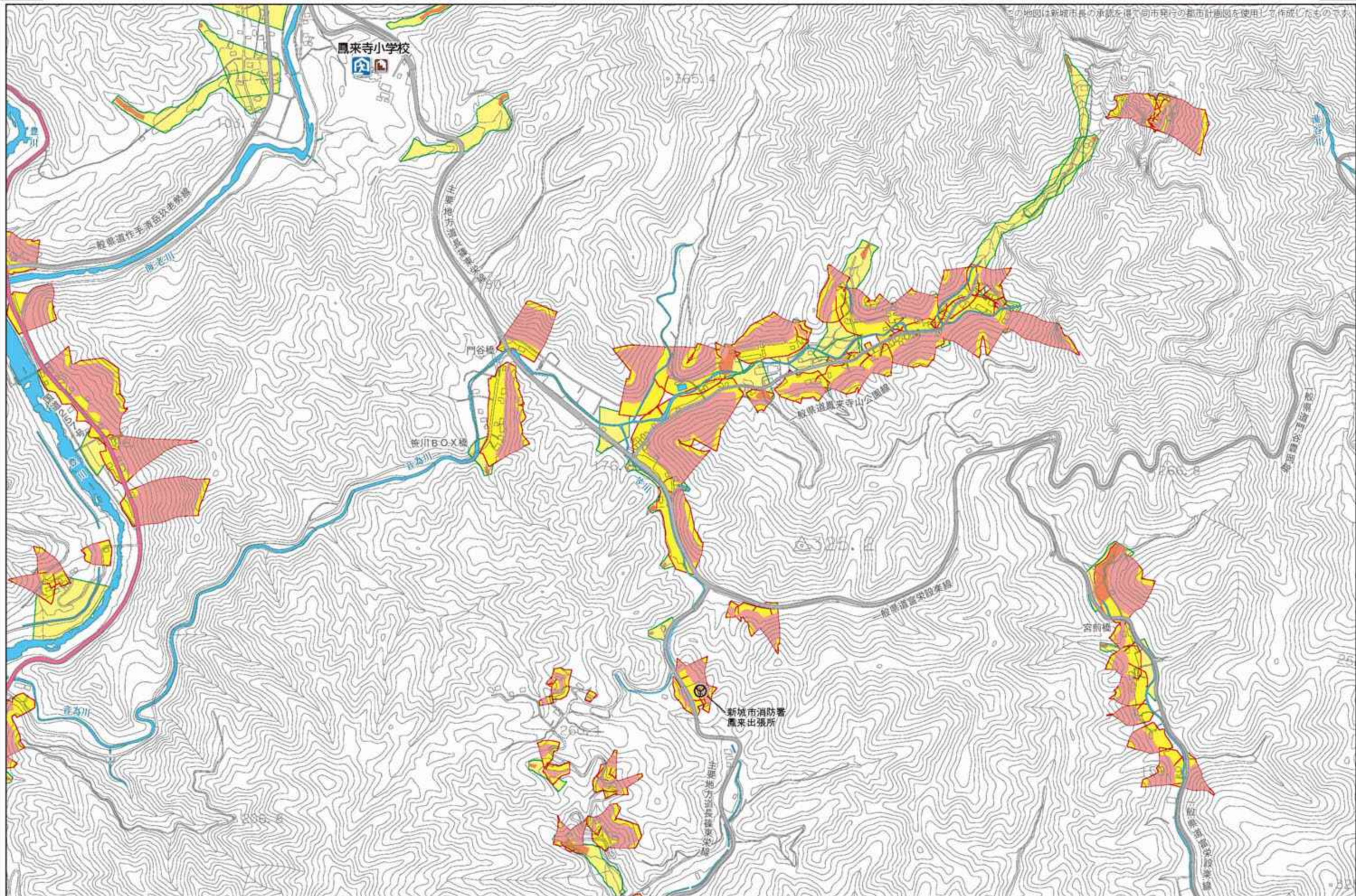
国道 県道 高速道路

凡例(その他施設)

ヘリポート 消防署 郵便局 警察署 防災倉庫 雨量観測局 道の駅



土砂災害凡例 土砂災害特別警戒区域 急傾斜地 土石流 土砂災害警戒区域 急傾斜地 土石流 地すべり



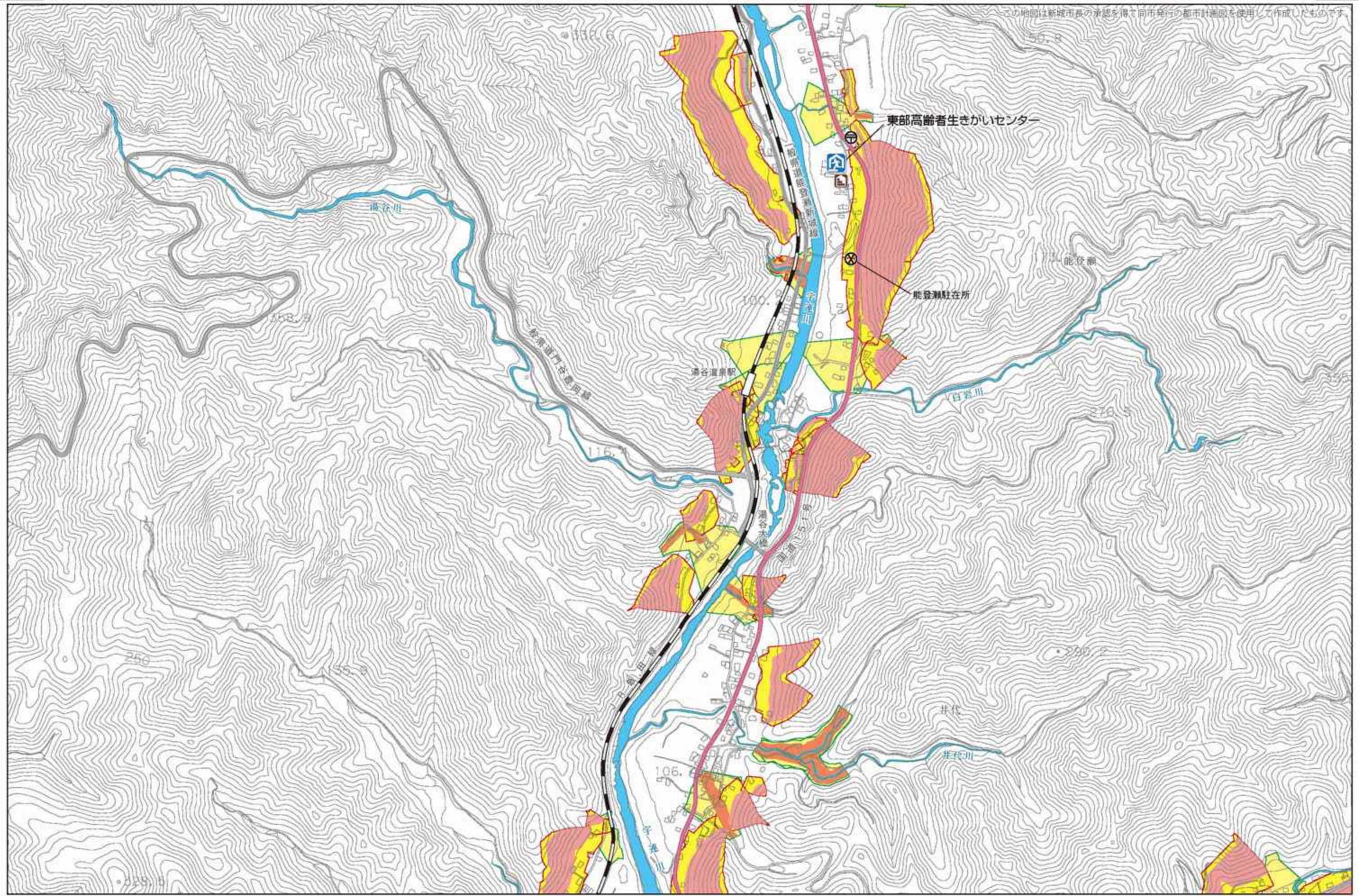
凡例(避難所) 指定避難所 凡例(道路) 国道 県道 高速道路 凡例(その他施設) ヘリポート 消防署 郵便局 警察署 防災倉庫 雨量観測局 道の駅



土砂災害凡例 土砂災害特別警戒区域 急傾斜地 土石流 土砂災害警戒区域 急傾斜地 土石流 地すべり

1:10,000 0 100 500m

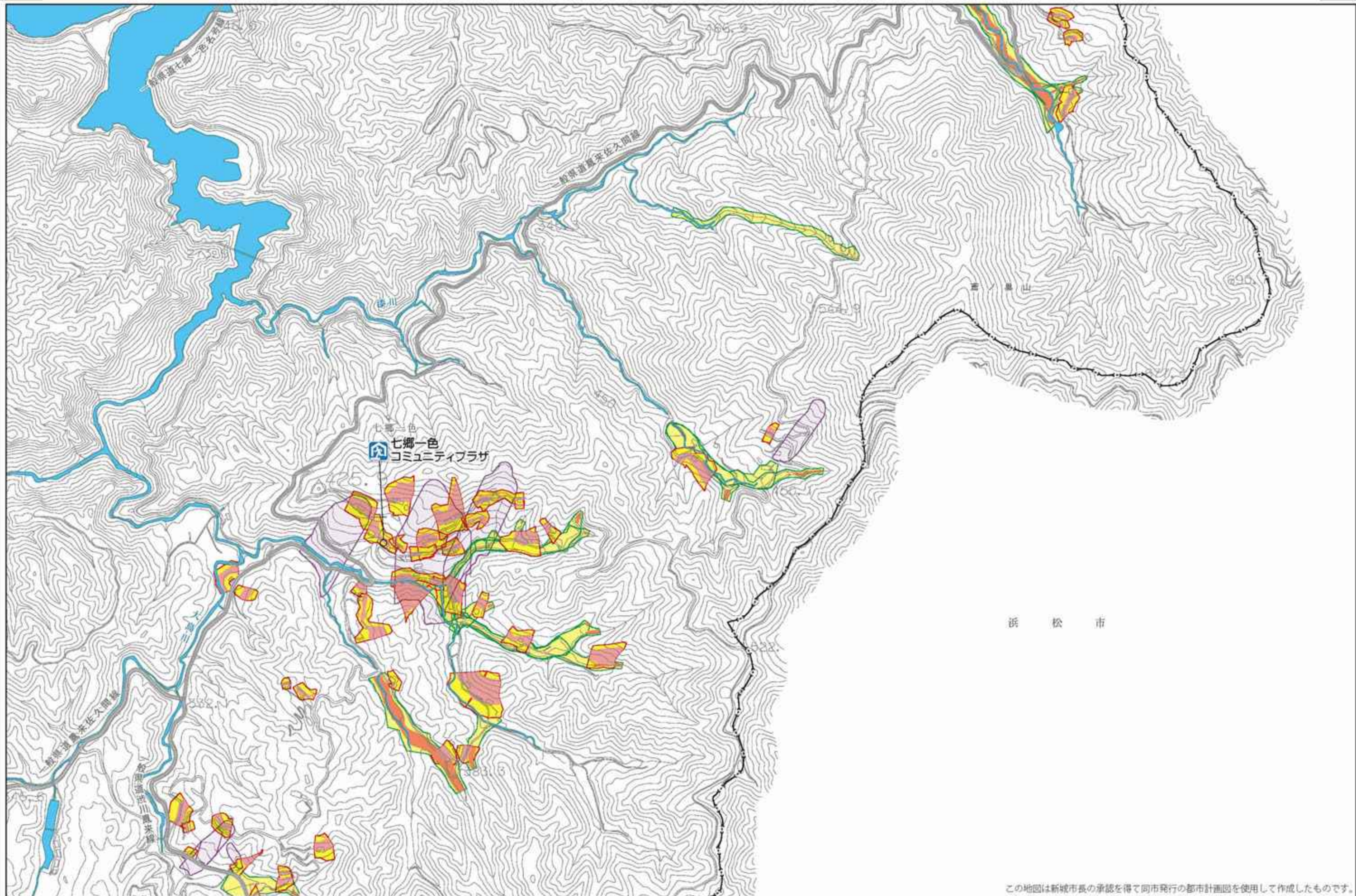
この地図は新城市長の承認を得て同市発行の都市計画図を使用して作成したものです。



凡例(避難所) 指定避難所

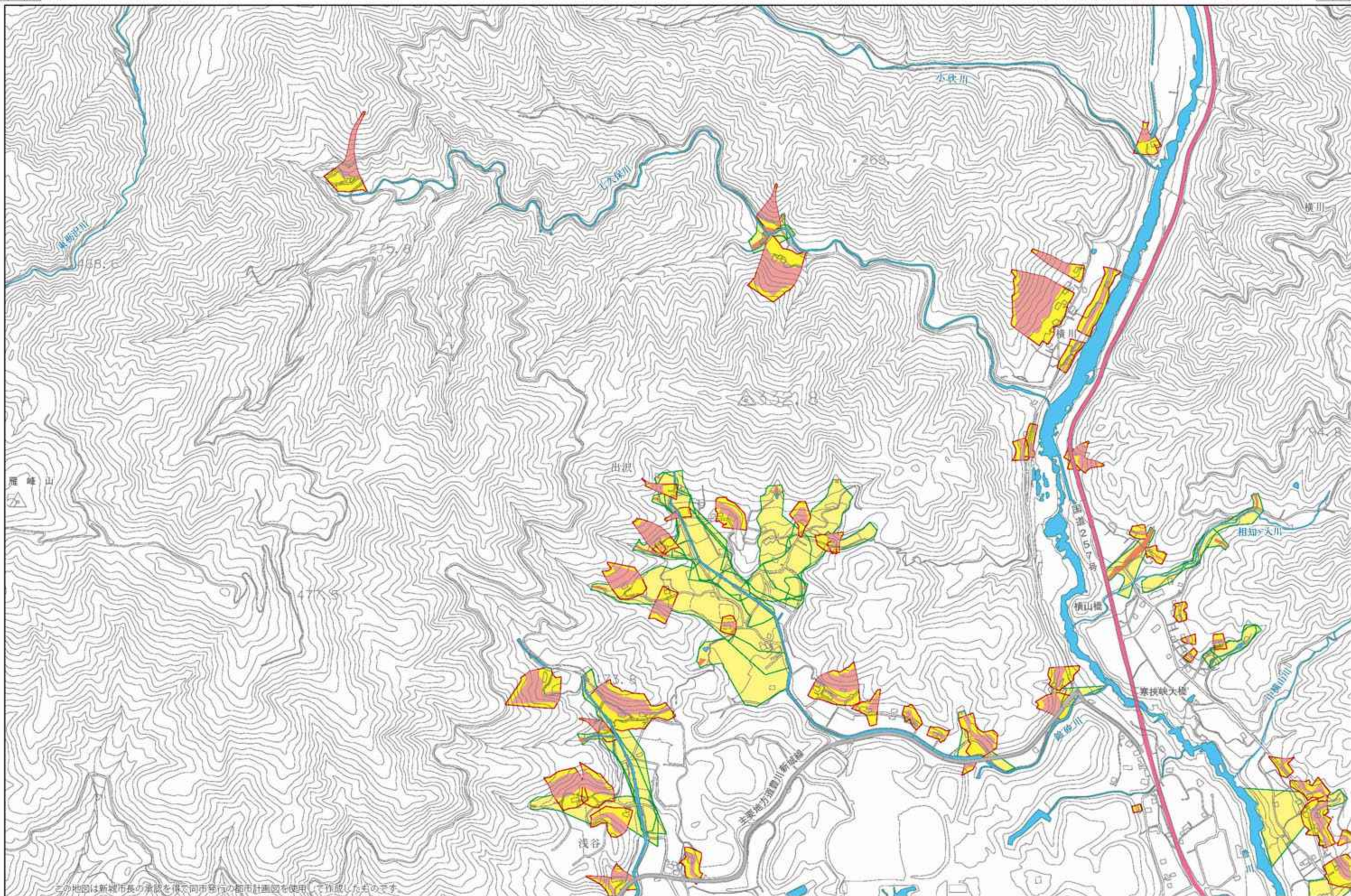
凡例(道路) 国道 県道 高速道路

凡例(その他施設) ヘリポート 消防署 郵便局 警察署 防災倉庫 雨量観測局 道の駅



浜 松 市

この地図は新城市長の承認を得て同市発行の都市計画図を使用して作成したものです。



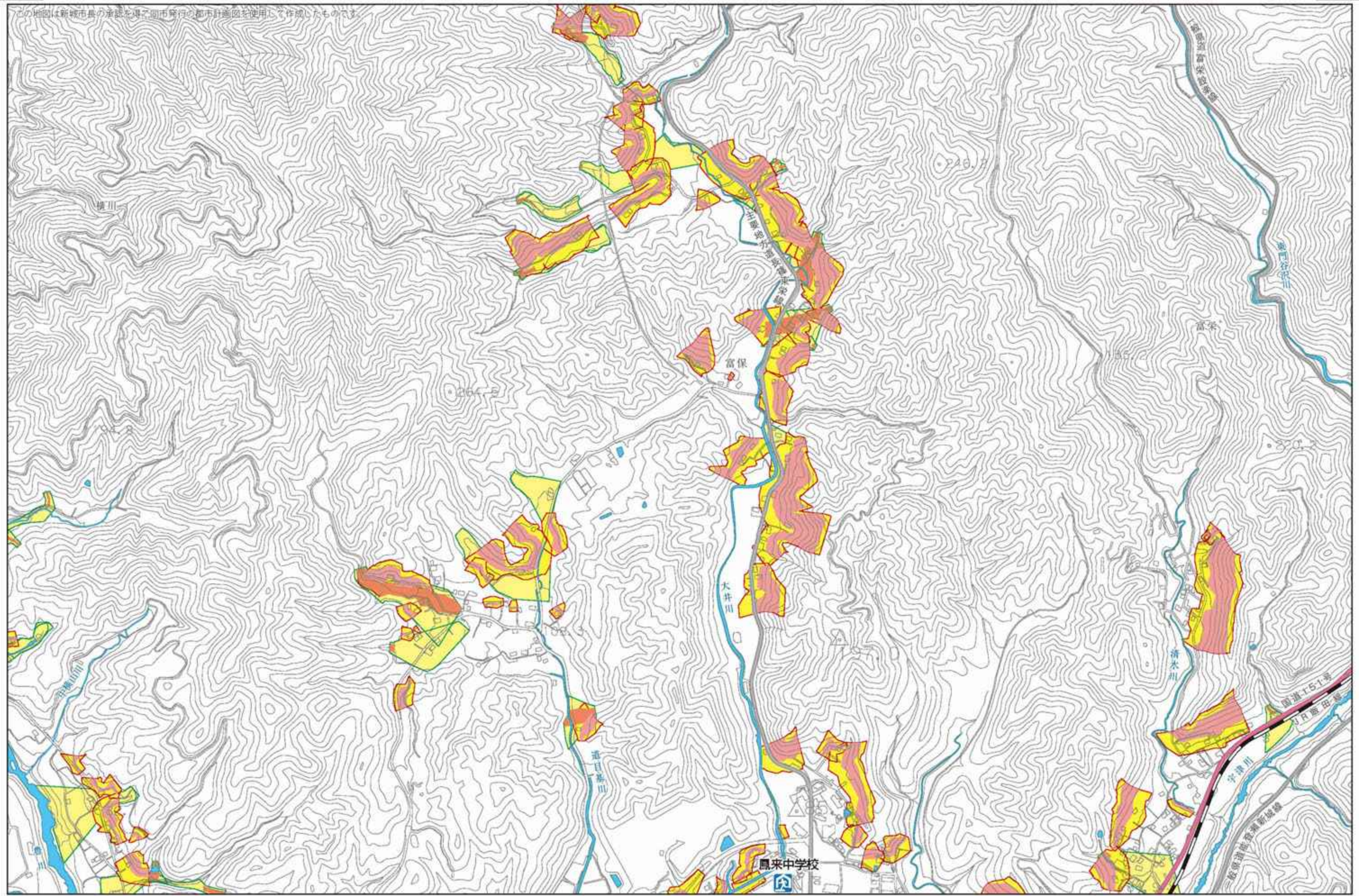
この地図は新城市長の承認を得て同市発行の都市計画図を使用し作成したものです。



土砂災害凡例 土砂災害特別警戒区域 急傾斜地 土石流 土砂災害警戒区域 急傾斜地 土石流 地すべり

1:10,000 0 100 500m

この地図は新城市長の承認を得て同市発行の都市計画図を使用して作成したものです。



凡例(避難所)

指定避難所

凡例(道路)

国道 県道 高速道路

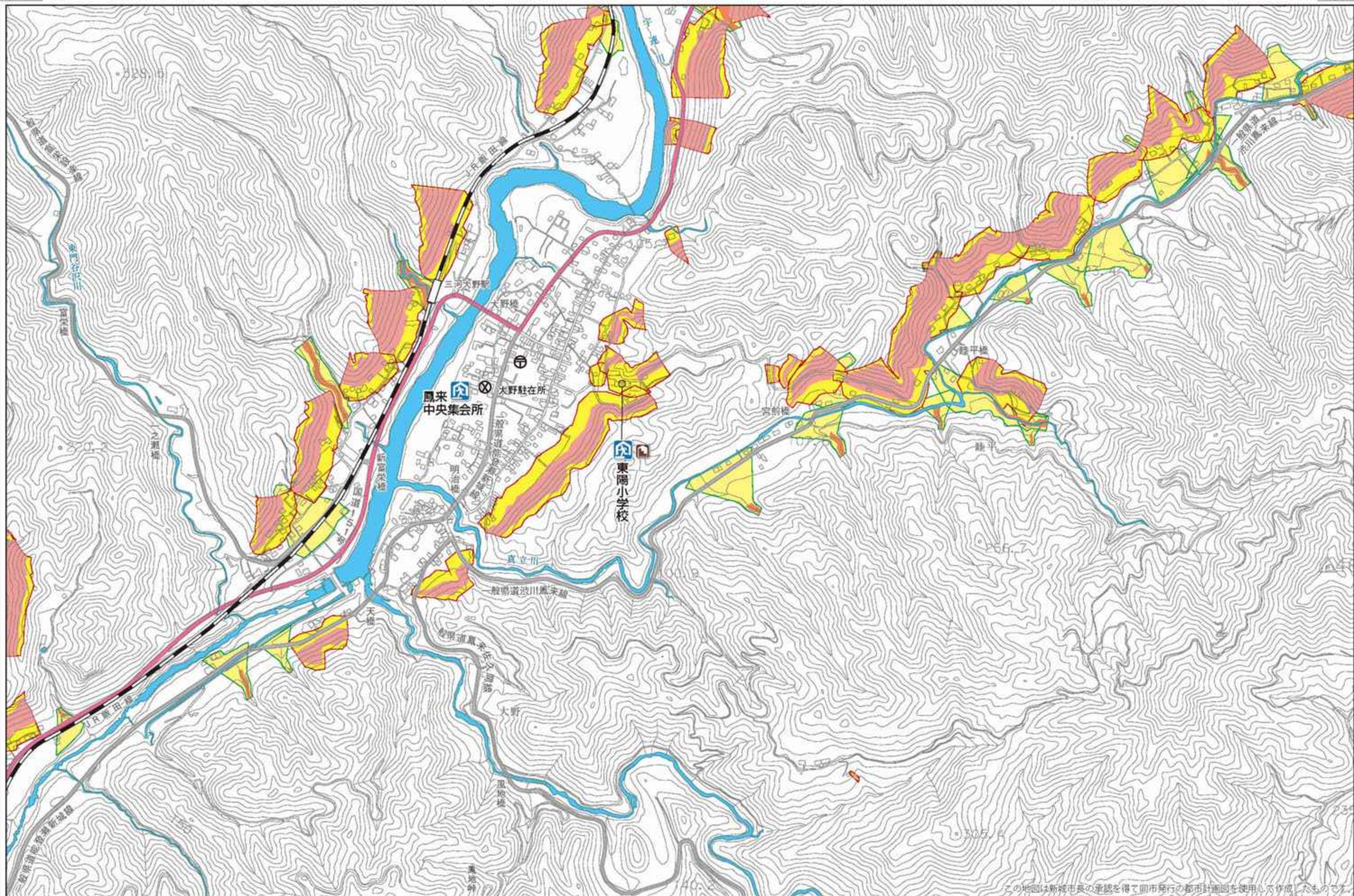
凡例(その他施設)

ヘリポート 消防署 郵便局 警察署 防災倉庫 雨量観測局 道の駅



土砂災害凡例 土砂災害特別警戒区域 急傾斜地 土石流 土砂災害警戒区域 急傾斜地 土石流 地すべり

1:10,000 0 100 500m



この地図は新城市長の承認を得て同市発行の都市計画図を使用し作成したものである。

凡例(避難所)

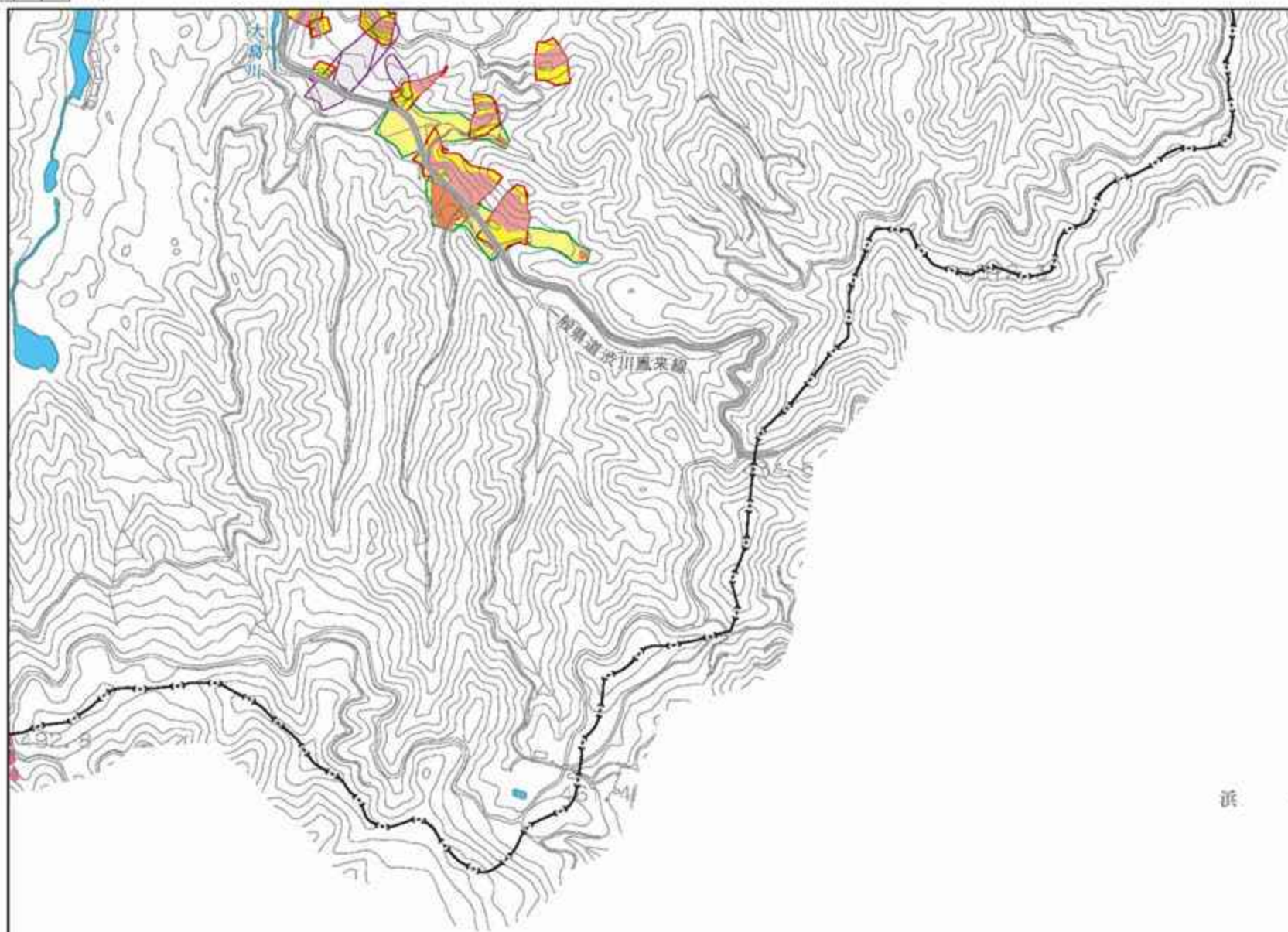
指定避難所

凡例(道路)

国道 県道 高速道路

凡例(その他施設)

ヘリポート 消防署 郵便局 警察署 防災倉庫 雨量観測局 道の駅

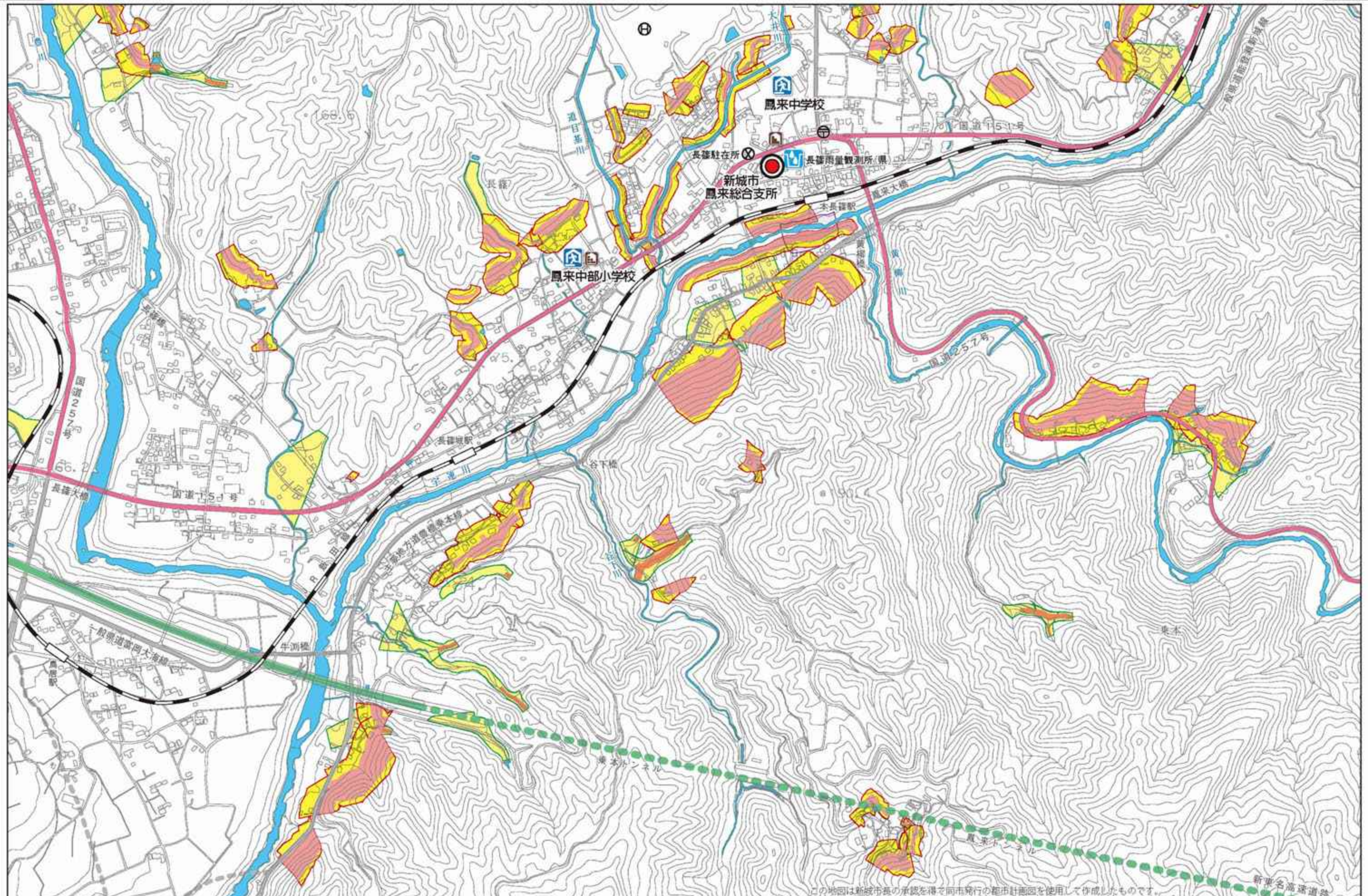


浜 松 市

この地図は新城市長の承認を得て同市発行の都市計画図を使用して作成したものです。

土砂災害凡例 土砂災害特別警戒区域 急傾斜地 土石流 土砂災害警戒区域 急傾斜地 土石流 地すべり

1:10,000 0 100 500m

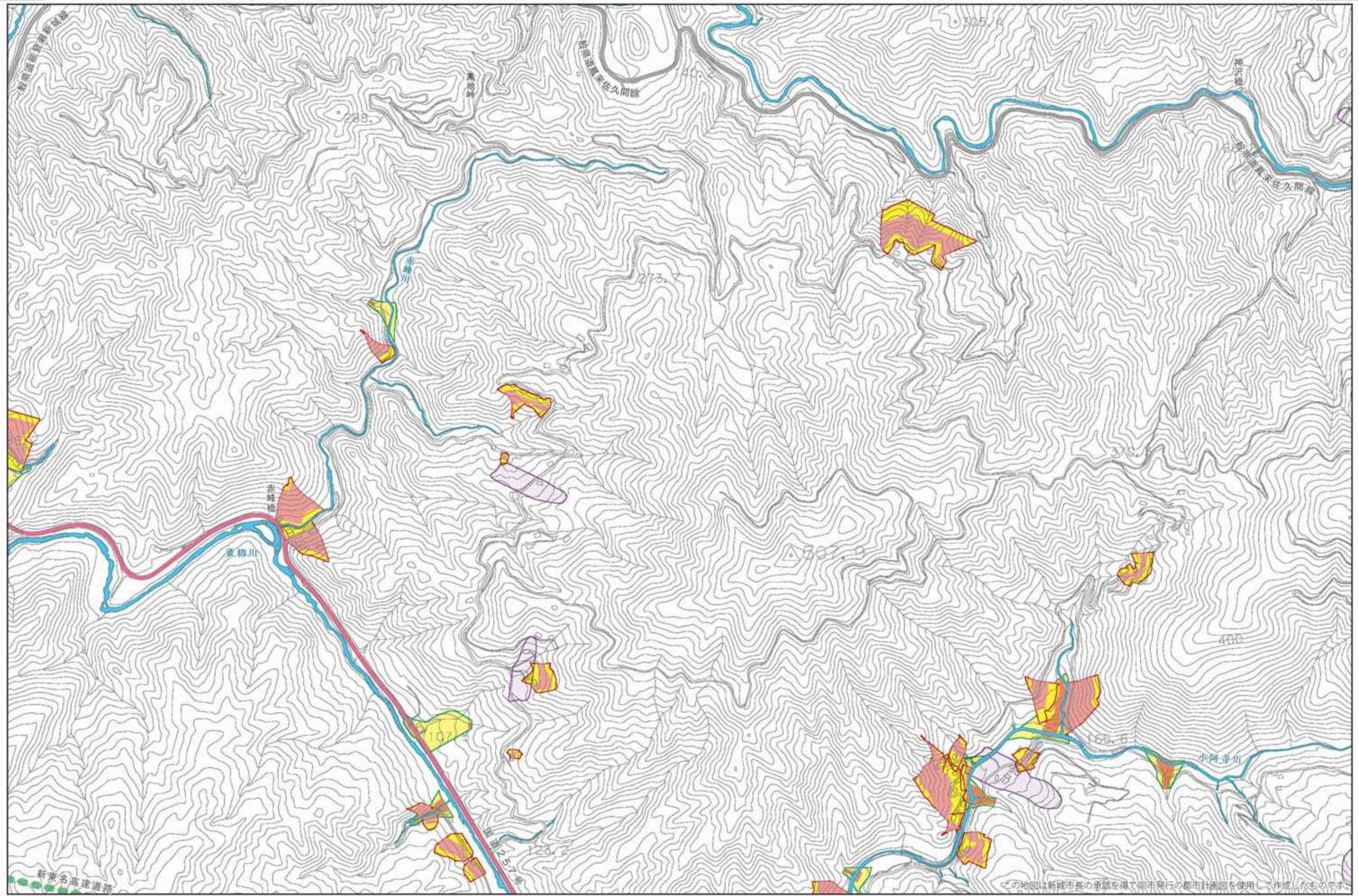


この地図は新城市長の承認を得て同市発行の都市計画図を使用して作成したものです。

凡例(避難所) 指定避難所 凡例(道路) 国道 県道 高速道路 凡例(その他施設) ヘリポート 消防署 郵便局 警察署 防災倉庫 雨量観測局 道の駅

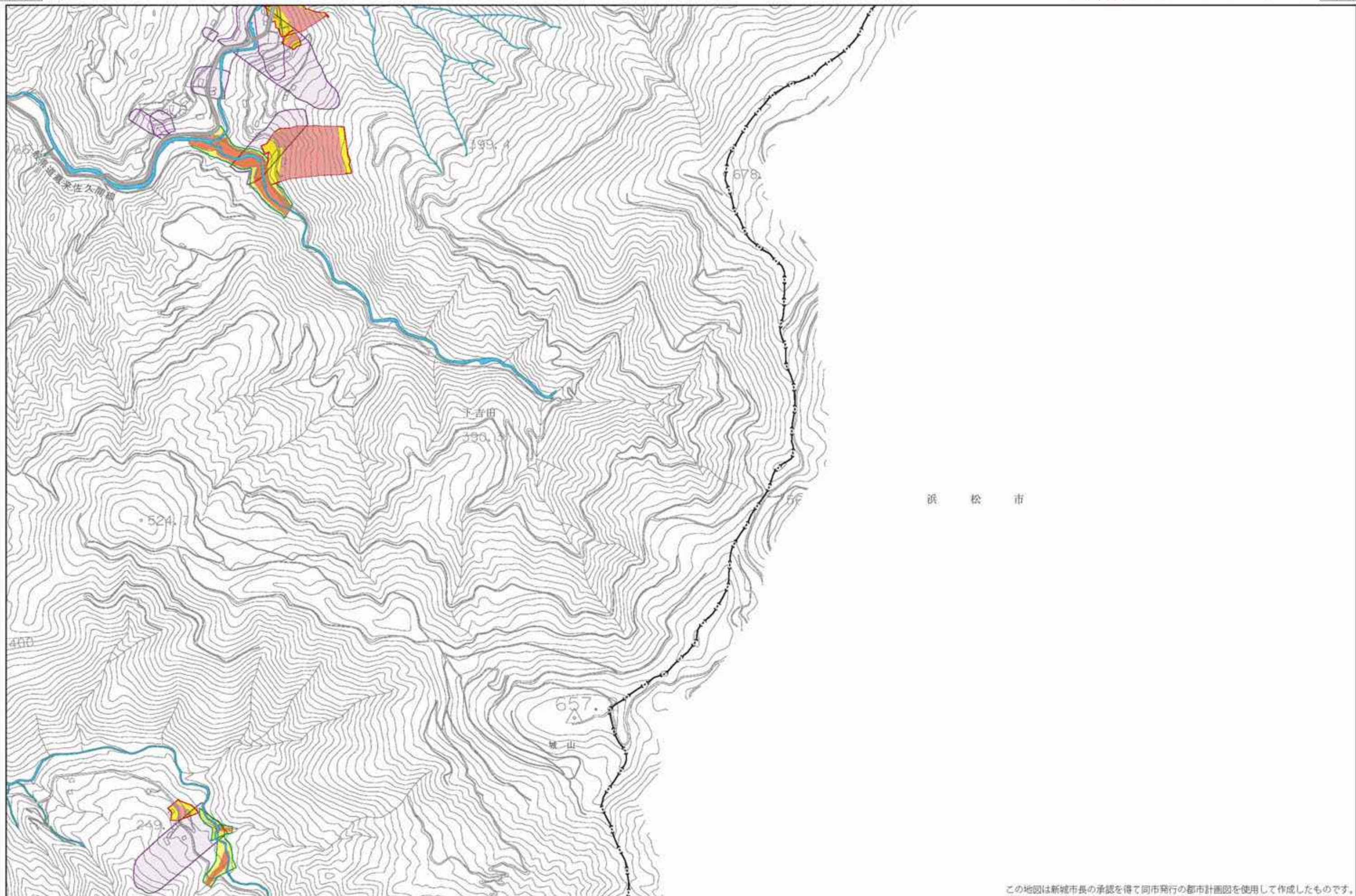
土砂災害凡例 土砂災害特別警戒区域 急傾斜地 土石流 土砂災害警戒区域 急傾斜地 土石流 地すべり

1:10,000 0 100 500m



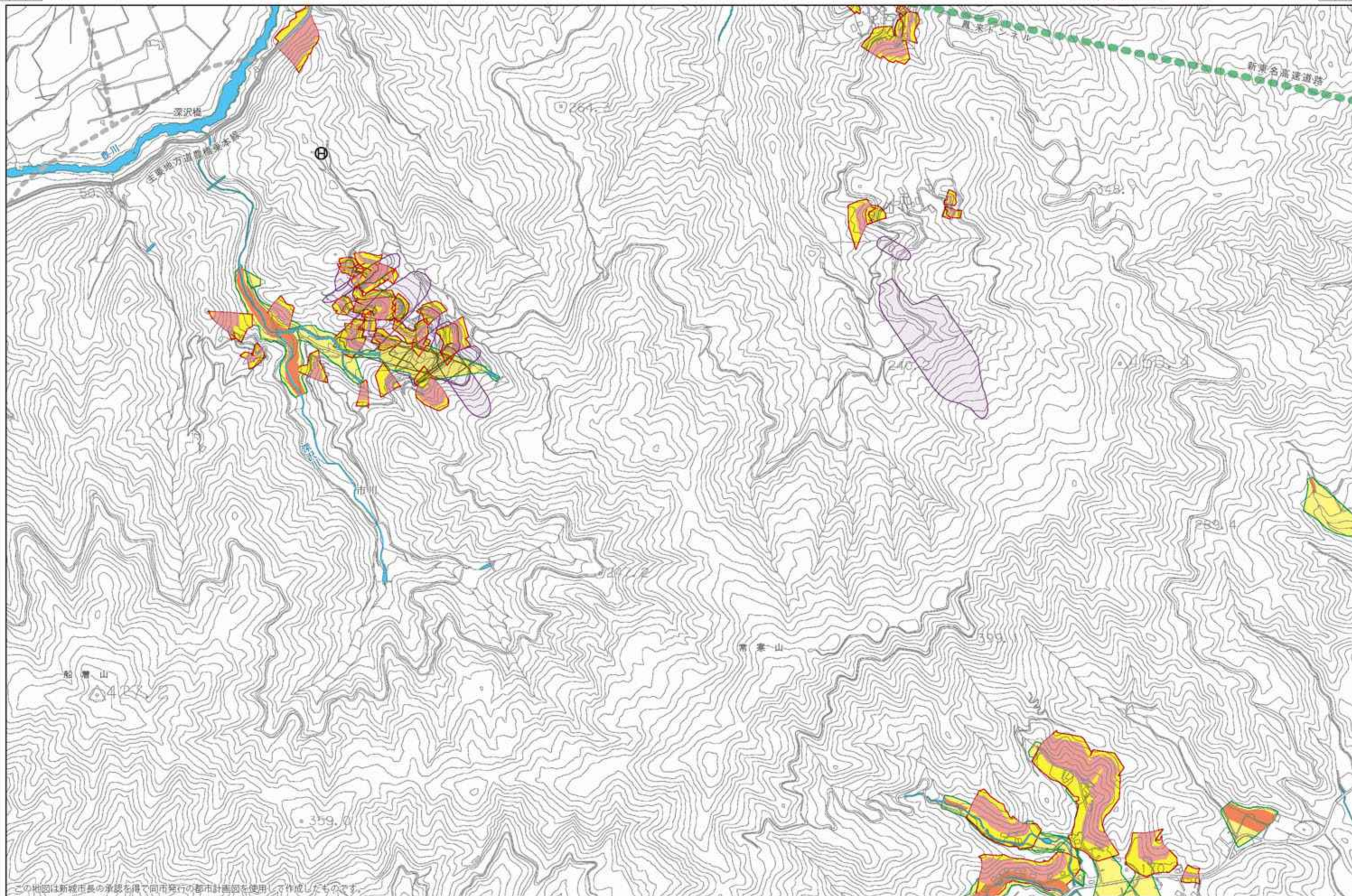
この地図は新城市長の承認を得て同市発行の都市計画図を使用して作成したものです。

凡例(避難所) 指定避難所 凡例(道路) 国道 県道 高速道路 凡例(その他施設) ヘリポート 消防署 郵便局 警察署 防災倉庫 雨量観測局 道の駅



浜 松 市

この地図は新城市長の承認を得て同市発行の都市計画図を使用して作成したものです。

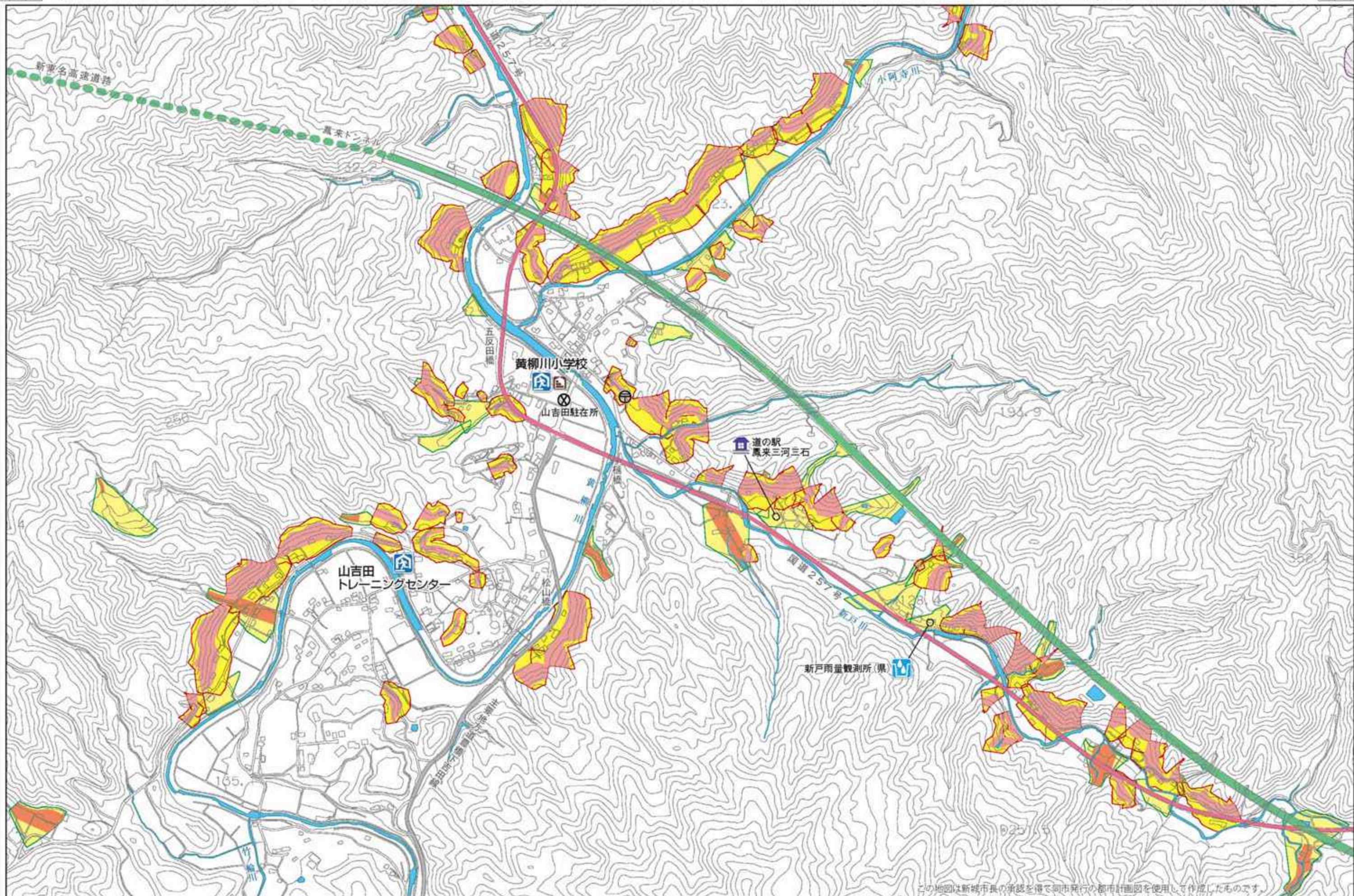


この地図は新城市長の承認を得て同市発行の都市計画図を使用し作成したものです。



土砂災害凡例 土砂災害特別警戒区域 急傾斜地 土石流 土砂災害警戒区域 急傾斜地 土石流 地すべり

1:10,000 0 100 500m



この地図は新城市長の承認を得て同市発行の都市計画図を使用し作成したものです。

凡例(避難所)

指定避難所

凡例(道路)

国道 県道 高速道路

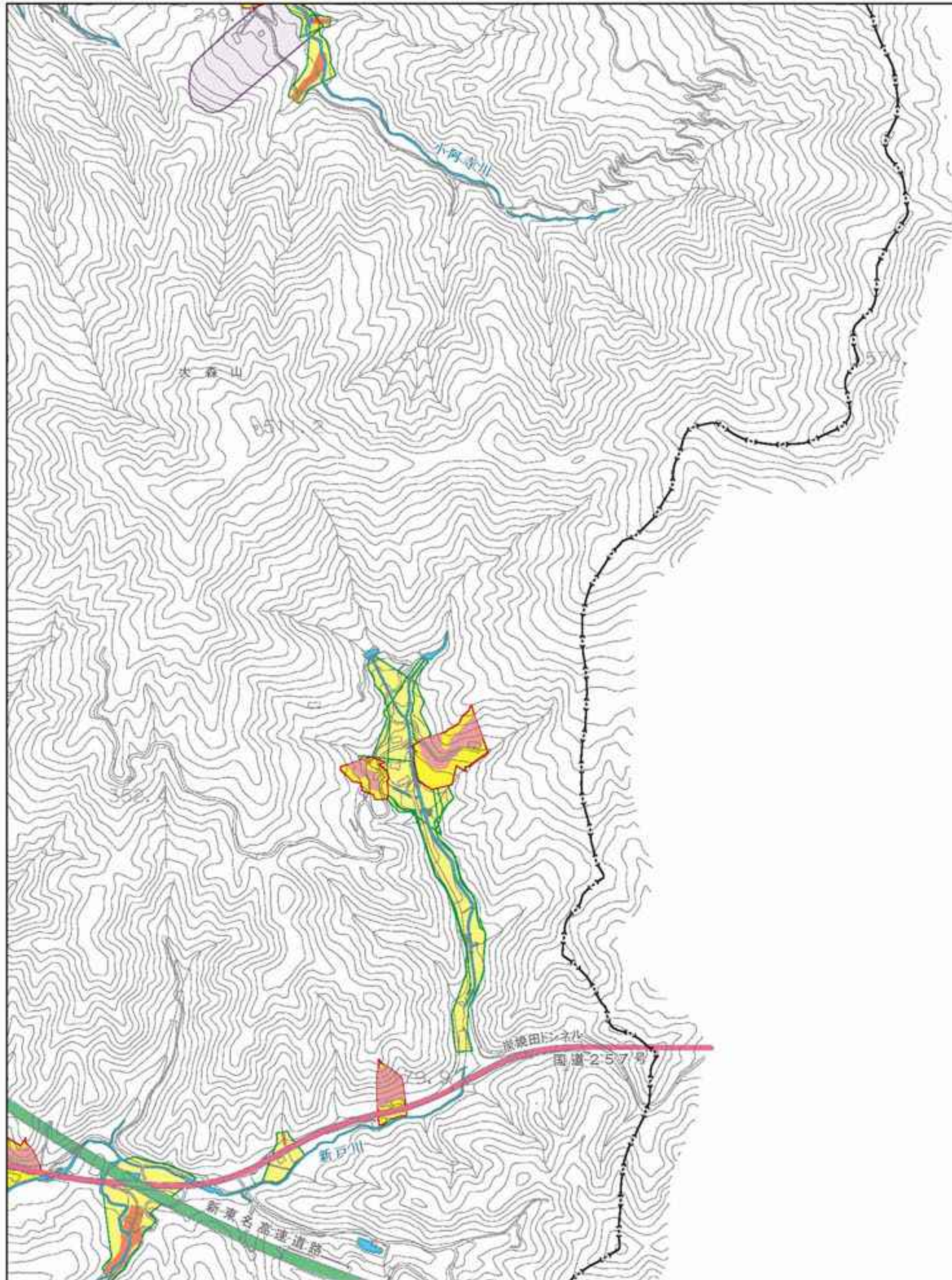
凡例(その他施設)

ヘリポート 消防署 郵便局 警察署 防災倉庫 雨量観測局 道の駅



土砂災害凡例 土砂災害特別警戒区域 急傾斜地 土石流 土砂災害警戒区域 急傾斜地 土石流 地すべり

1:10,000 0 100 500m



浜 松 市

この地図は新城市長の承認を得て同市発行の都市計画図を使用して作成したものです。

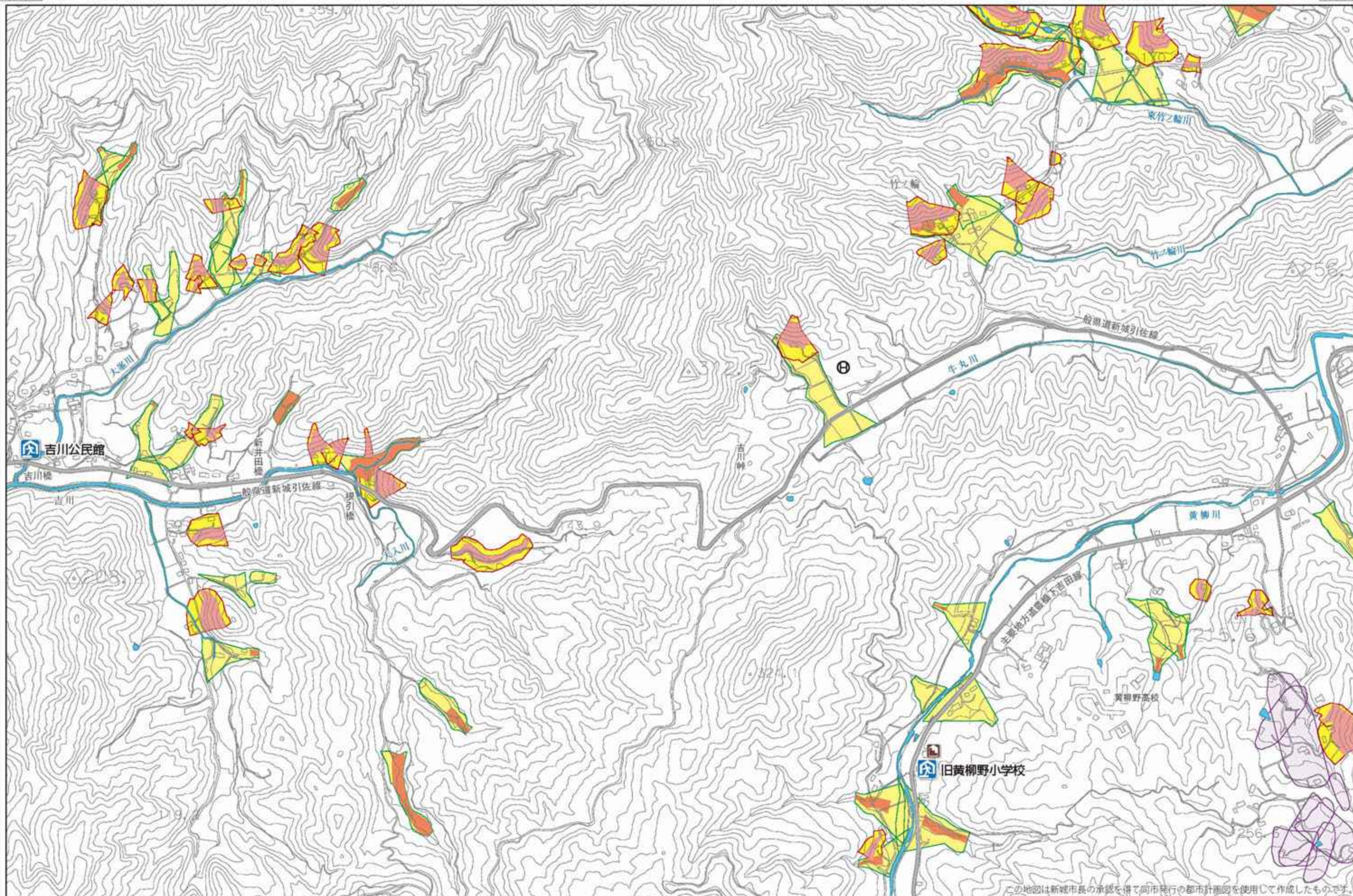
凡例(避難所) 指定避難所 凡例(道路) 国道 県道 高速道路

凡例(その他施設) ヘリポート 消防署 郵便局 警察署 防災倉庫 雨量観測局 道の駅



土砂災害凡例 土砂災害特別警戒区域 急傾斜地 土石流 土砂災害警戒区域 急傾斜地 土石流 地すべり

1:10,000 0 100 500m



この地図は新城市長の承認を得て同市発行の都市計画図を使用して作成したものです。

凡例(避難所)

指定避難所

凡例(道路)

国道 県道 高速道路

凡例(その他施設)

ヘリポート 消防署 郵便局 警察署 防災倉庫 雨量観測局 道の駅

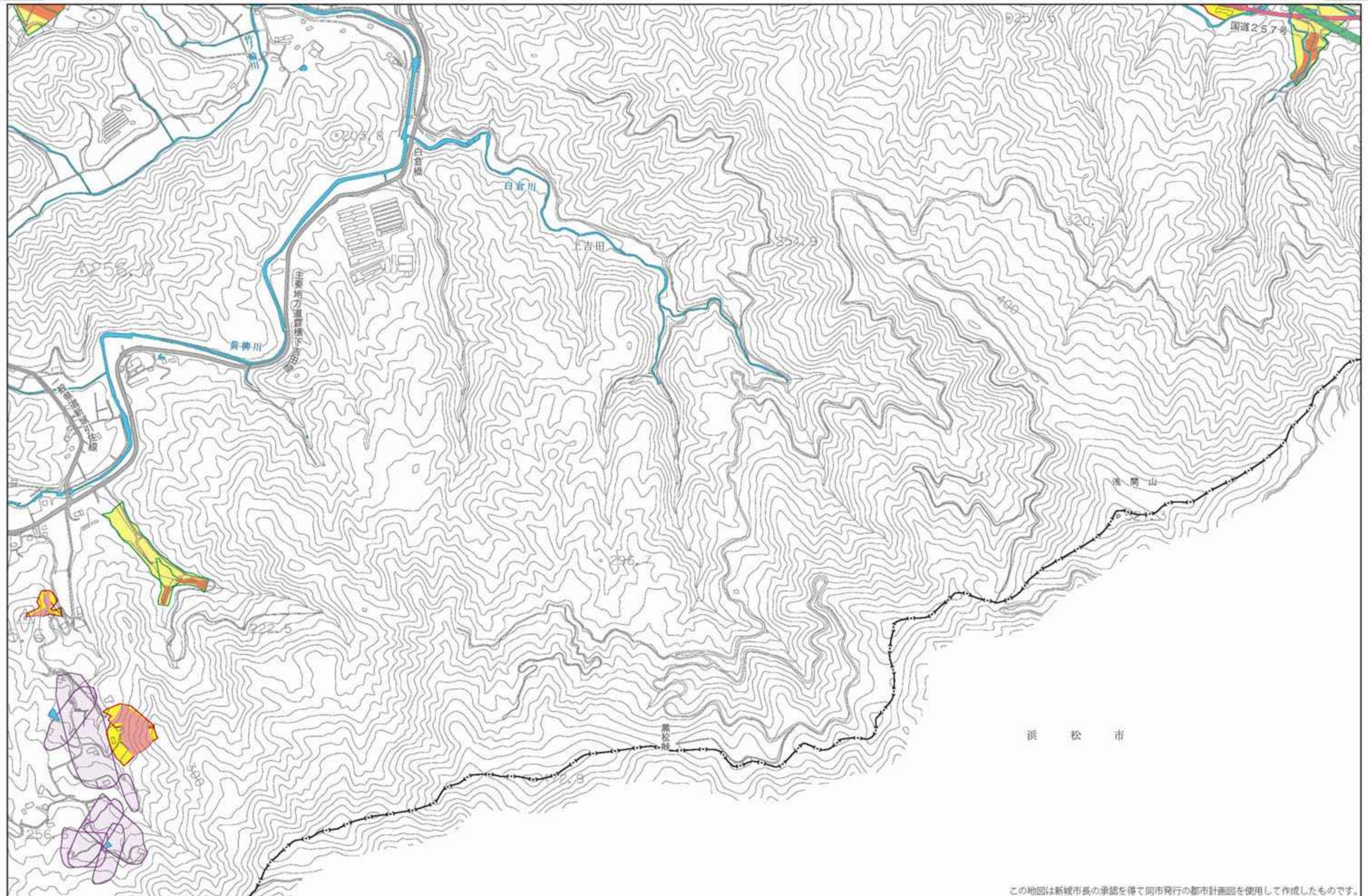
36 37 38
39 40 41
42 43

36 37 38
39 40 41
42 43



土砂災害凡例 土砂災害特別警戒区域 急傾斜地 土石流 土砂災害警戒区域 急傾斜地 土石流 地すべり

1:10,000 0 100 500m



この地図は新城市長の承認を得て同市発行の都市計画図を使用して作成したものです。

凡例(避難所)

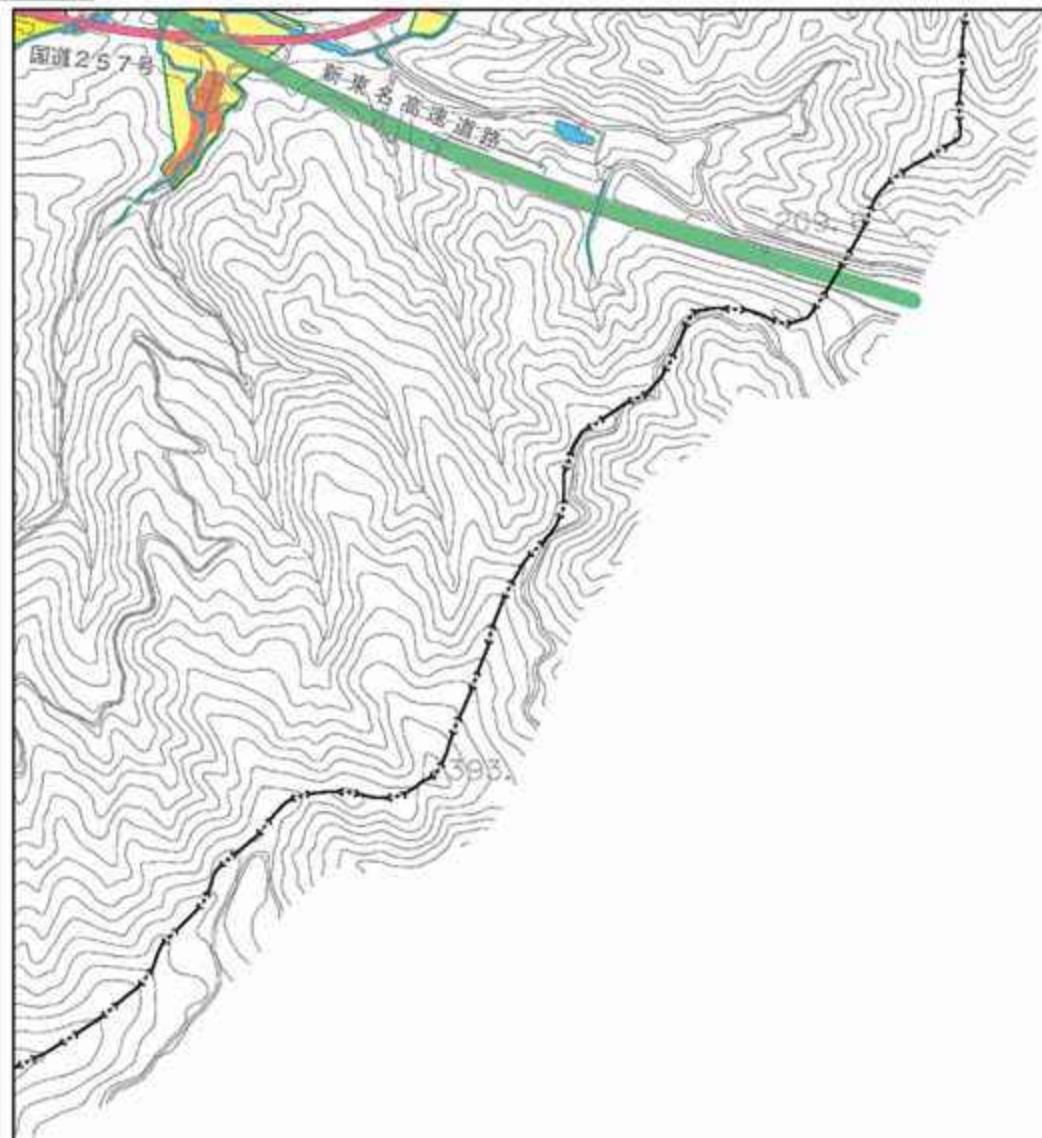
指定避難所

凡例(道路)

国道 県道 高速道路

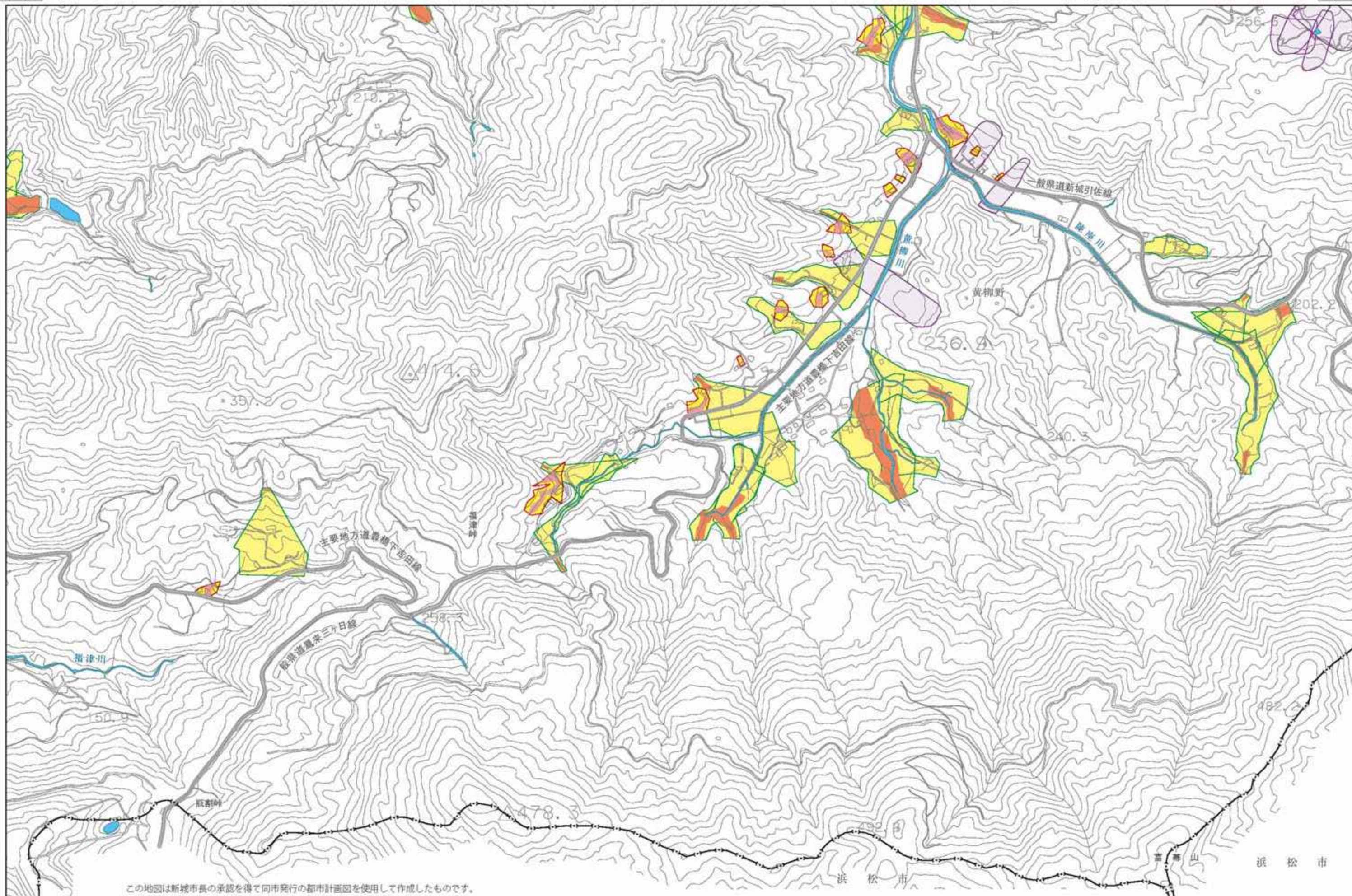
凡例(その他施設)

ヘリポート 消防署 郵便局 警察署 防災倉庫 雨量観測局 道の駅

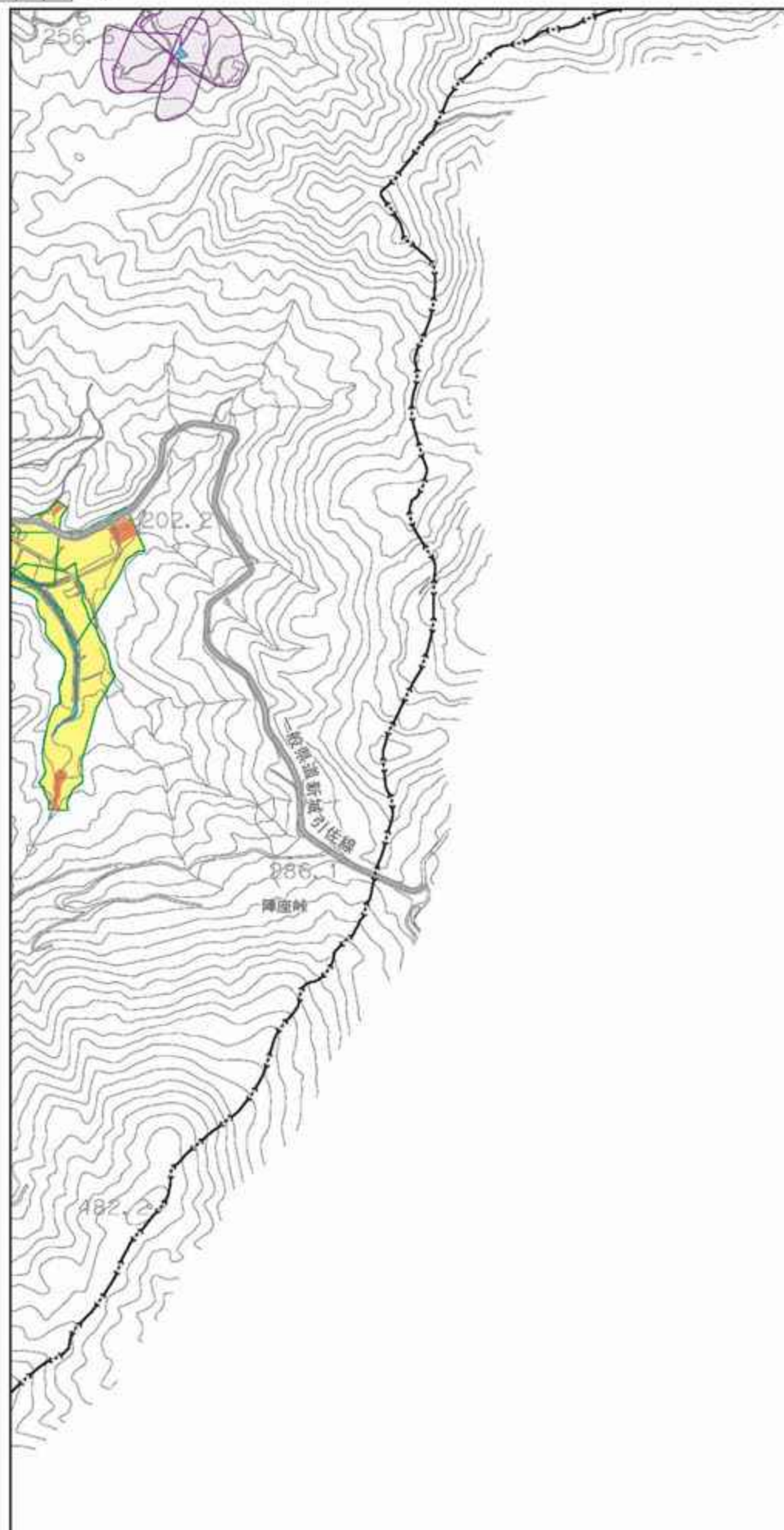


浜 松 市

この地図は新城市長の承認を得て同市発行の都市計画図を使用して作成したものです。



この地図は新城市長の承認を得て同市発行の都市計画図を使用して作成したものです。



浜 松 市

この地図は新城市長の承認を得て同市発行の都市計画図を使用して作成したものです。

我が家のタイムライン作成表

作成年月日 年 月 日

平常時	気象・避難情報	避難の準備・確認
大雨発生の可能性	●警戒レベル1 早期注意情報	●避難先・避難経路の確認 ハザードマップや作成したタイムラインで避難のタイミング・避難先・避難経路を確認
大雨のおそれ	●警戒レベル2 大雨注意報	●情報収集 テレビやインターネットなどで気象情報、台風の進路、警報の可能性について確認(P3参照) ●避難のタイミング・避難先 夜間から明け方に台風や大雨の予報が出ている場合は、日が暮れる前に早めに避難(早期避難) どんな情報・状況をきっかけに _____ 注意事項 _____ 避難先① _____ 避難先② _____
災害発生のおそれ	●警戒レベル3 大雨洪水警報等 避難準備 高齢者等避難開始 (市発令の避難情報)	●避難のタイミング・避難先(早期避難しなかった場合) 高齢者、障がい者、妊娠中など、避難に時間を要する方が避難(遅くともこのタイミングで避難) どんな情報・状況をきっかけに _____ 注意事項 _____ 避難先① _____ 避難先② _____
より激しい降雨	●警戒レベル4 土砂災害警戒情報 避難勧告 (市発令の避難情報)	●避難のタイミング・避難先(早期避難しなかった場合) 全員が避難(遅くともこのタイミングで避難) どんな情報をきっかけに _____ 注意事項 _____ 避難先① _____ 避難先② _____
災害のおそれの高まり	●警戒レベル4 避難指示(緊急) (市発令の避難情報)	
災害発生	●警戒レベル5 大雨特別警報 災害発生情報 (市発令の避難情報)	●逃げ遅れた場合の避難 そのときの状況で最も安全と思われる場所で身『いのち』を守る 避難先① _____ 注意事項 _____ 避難先② _____

非常持ち出し品の準備

大雨時に避難する場合は、持ち出す荷物を最小限に詰めリュックサックを使用するなど、両手が自由に使えるようにしましょう。

非常持ち出し袋に入れておくもの	家族構成によって必要なもの	避難時の必需品
<input type="checkbox"/> 携帯ラジオ <input type="checkbox"/> モバイルバッテリー <input type="checkbox"/> 懐中電灯(予備の電池も) <input type="checkbox"/> ろうそく (太くて安定のよいもの) <input type="checkbox"/> 救急薬品 (ばんそうこう、ガーゼ、包帯、 三角巾、備用消毒液、解熱剤、 胃腸薬、かぜ薬、目薬など)	例:常備薬など <input type="checkbox"/> <input type="checkbox"/> あると便利なもの <input type="checkbox"/> 毛布・寝袋 <input type="checkbox"/> 割りばし <input type="checkbox"/> カセットコンロ <input type="checkbox"/> 床に敷くシート <input type="checkbox"/> 使い捨てカイロ <input type="checkbox"/> スリッパ	<input type="checkbox"/> 雨具(カッパ) <input type="checkbox"/> 手袋 <input type="checkbox"/> ヘルメット(防災ずきん) <input type="checkbox"/> ハザードマップ <input type="checkbox"/> 貴重品 (通帳、健康保険証、免許証など) <input type="checkbox"/> 現金(公衆電話用の10円硬貨も) <input type="checkbox"/>

● 事前に準備しておくことや避難する際の注意点を整理しておきましょう。

● 家族の会社、学校などを記入しておきましょう。

家族データ

名前	電話番号	備考



『いのち』を守るために

新城市の84%は、三河山間部を形成する豊かな森林に覆われ、東三河一帯の水源の役割を果たしています。しかし、自然環境が豊かであるがゆえに、市内には土砂災害が発生するおそれのある場所が数多くあります。この土砂災害ハザードマップは、そういった危険がある場所として指定された土砂災害警戒区域などを地図上に示したものです。あらかじめ危険な場所を確認し、避難方法を考えておきましょう。

土砂災害ハザードマップ

作手地区

目次

土砂災害の種類	①
土砂災害防止法とは?	①
土砂災害の前兆現象	②
土砂災害から『いのち』を守る①	②
土砂災害から『いのち』を守る②	③
気象情報に伴う行動の目安	④
災害が発生する前に	④
我が家のタイムラインの作成	⑤
ハザードマップの活用	⑥
避難所一覧<作手地区>	⑦
愛知県統合型地理情報システム「マップあいち」土砂災害情報マップ	⑦
土砂災害ハザードマップ図割<作手地区>	⑧
土砂災害ハザードマップ	⑨-⑤④
我が家のタイムライン作成表	⑤⑤

土砂災害の種類

土砂災害は、急傾斜地の崩壊（がけ崩れ）、土石流、地すべりの3種類があり、こういった土砂移動現象の発生により被害を受けることを土砂災害といいます。実際の災害では、これらが複合して発生することも多くあります。



急傾斜地の崩壊
急な斜面（がけ）が突然崩れ落ちる現象です。大雨や地震が引き金になって起こります。



土石流
大雨などで山の斜面が崩れたり谷底にたまった土砂が流れ出したりしたときに水と土砂が混じりあってもすごい勢いで谷から流れ出す現象です。

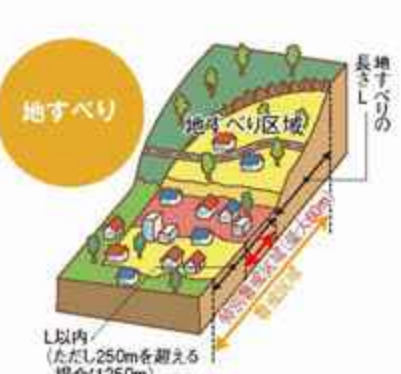
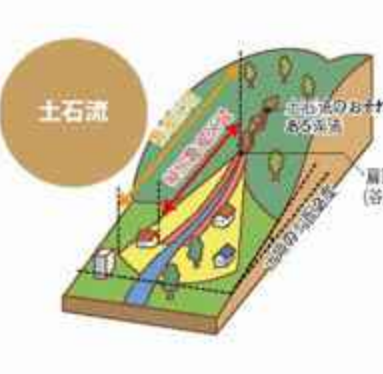
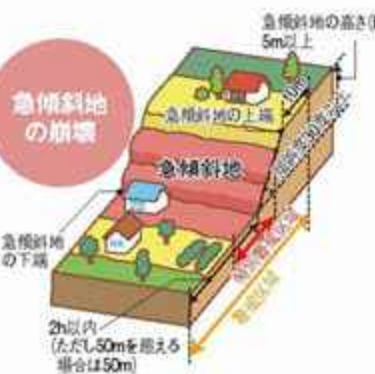


地すべり
山や斜面の一部が、ある程度原形を保ったままゆっくりと下方に移動する現象です。降雨や融雪による地下水位の上昇、人為的な地形改変などによって起こります。

土砂災害防止法とは？

「土砂災害防止法（平成13年4月1日施行）※」とは、土砂災害（がけ崩れ、土石流、地すべり）から住民の方々の生命を守るため、土砂災害のおそれのある区域についての危険の周知、警戒避難体制の整備、住宅等の新規立地の抑制、既存住宅の移転の促進、避難のための情報の提供等のソフト対策を推進するものです。

※正式名称：土砂災害警戒区域等における土砂災害防止対策の推進に関する法律



土砂災害警戒区域
土砂災害のおそれのある区域（イエローゾーン）

土砂災害特別警戒区域
土砂災害警戒区域のうち、建築物に損壊が生じ、住民に著しい危害が生じるおそれのある区域（レッドゾーン）

- ◆警戒避難体制の整備
土砂災害から生命及び身体を守るため、災害情報の伝達や避難が早くできるように警戒避難体制の整備が図られます。【市町村】
- ◆建築物の構造規制
居室を有する建築物は、作用すると想定される衝撃等に対して建築物の構造が安全であるかどうか建築確認がされます。【建築主事を置く地方公共団体等】
- ◆特定の開発行為に対する許可制
住宅地分譲や要配慮者利用施設の建築のための開発行為は、基準に従ったものに限って許可されます。【都道府県】
- ◆建築物の移転勧告
著しい損壊が生じるおそれのある建築物の所有者等に対し、移転等の勧告が図られます。【都道府県】

注：土砂災害特別警戒区域、土砂災害警戒区域は、愛知県が調査指定したものです。

土砂災害の前兆現象

このような前兆と思われる現象を確認した場合は注意しましょう。

	急傾斜地の崩壊（がけ崩れ）	土石流	地すべり
視覚	<ul style="list-style-type: none"> がけに割れ目が見える。 がけから小石がバラバラと落ちる。 斜面がはらみだす。 がけから水が噴き出す。 湧水が濁り出す。 樹木が傾く。 	<ul style="list-style-type: none"> 溪流付近の斜面が崩れだす。 落石が生じる。 川の水が異常に濁る。 雨が降り続けているのに川の水位が下がる。 土砂の流出。 流水に流木が混じりだす。 溪流の中で火花が散る（溪流内で石同士や木が衝突）。 	<ul style="list-style-type: none"> 地面にひび割れができる。 地面の一部が落ち込んだり盛り上がりたりする。 沢や井戸の水が濁る。 斜面から水が噴き出す。 池や沼の水かさが増減する。 樹木が傾く。 家や擁壁に亀裂が入る。 擁壁や電柱が傾く。
音	<ul style="list-style-type: none"> 樹木の根が切れる音がある。 樹木の揺れる音がある。 地鳴りがする。 	<ul style="list-style-type: none"> 地鳴りがする。 山鳴りがする。 転石のぶつかり合う音。 	<ul style="list-style-type: none"> 樹木の根が切れる音がある。
におい		<ul style="list-style-type: none"> 腐った土のにおいがする。 	

土砂災害から「いのち」を守る①

近年、日本では 急傾斜地の崩壊（がけ崩れ）、土石流、地すべりといった土砂災害など、生活や生命が脅かされるような災害が度々発生しています。

土砂災害から住民の「いのち」を守るために、えん堤や擁壁の整備が進められてきました。しかし、多くの危険箇所を整備するには、多くの費用と時間を必要とすることから、土砂災害から「いのち」を守るためには、身近にある危険を知り、適切に避難する対策が重要となります。

大規模な災害が発生した場合、行政による救助や支援は、すぐには行き届かないため、自助・共助が重要となります。

自助 自分の「いのち」は自分で守る！

災害時の安否確認方法

- 災害時には、安否確認などによる電話が増加し、電話が繋がりにくい状況となることがあります。電話会社・携帯電話会社による災害用伝言ダイヤル「171」や災害用伝言板「web171」などの方法を確認しておきましょう。



非常持ち出し品の確認

- 必要な物がそろっているか確認しましょう。期限を確認し、新しいものと取り替えてみましょう。



避難方法の確認

- 家族で避難先、避難方法を事前に確認しましょう。できれば下見を行い、避難する際に注意が必要な箇所を把握しておきましょう。すぐに避難が難しい場合は、自宅の山の斜面に面していない部屋や2階への避難をしましょう。
- 親戚宅や友人宅への避難も検討しましょう。



自宅周辺など危険を確認

- ハザードマップやインターネットなどを用いて、自宅周辺で土砂災害や浸水のおそれのある場所を確認しておきましょう。



共助 地域で協力して「いのち」を守る！

協力して避難

- 避難する時は、近所で声をかけあって、避難しましょう。高齢の方、障がいのある方などの「災害時要援護者」が早めに避難できるよう地域で協力しましょう。危険を感じる場合は、公民館や知人宅など、協力した避難を検討しましょう。



土砂災害から「いのち」を守る②

気象・避難に関する情報

次のような様々な方法で情報を得ることができます。

新城市ホームページ

<https://www.city.shinshiro.lg.jp/>

気象警報が発表された場合などにトップページに表示される「緊急情報」から情報を確認することができます。



防災行政無線

戸別受信機で気象警報や避難、災害対策に関する情報を放送します。

※戸別受信機は世帯及び事業所に各1台を貸与します。



新城市メール配信システム

風水害、地震などに関する情報が市からメールにより配信されます。

※記載のQRコードからアクセス又は「t-shinshiro@sg-m.jp」に空メールを送信して登録してください。



緊急速報メール (エリアメール)

土砂災害警戒情報や緊急地震速報などが市内で発表された場合に、その場所にいる方の携帯電話、スマートフォンに情報が配信されます。

登録は不要ですが、一部対応していない場合があります。

データ放送

地デジ対応のテレビ又はチューナーのリモコンにある「dボタン」を押すと、気象状況や避難、災害対策に関する情報が確認できます。



愛知県土砂災害警戒情報

<http://www.sabo.pref.aichi.jp/>

土砂災害警戒情報は、土砂災害による被害の防止・軽減のため、大雨警報を発表している中で、土砂災害の発生のおそれが高まった時に発表される情報です。市が避難勧告を発令する目安としています。



気象庁ホームページ


<https://www.jma.go.jp/jma/index.html>

日常の天気予報のほか、台風、大雨などの気象情報や土砂災害情報などを確認することができます。



災害用伝言ダイヤル

災害用伝言ダイヤルは、電話番号宛に情報を音声で録音し、その音声を再生することにより安否確認ができるサービスです。災害時には電話が繋がりにくくなりますので、災害用伝言ダイヤルを利用しましょう。携帯電話番号でも利用できます。



録音の場合は **171** + 自宅の電話番号 (電話番号は市外番号から)

再生の場合は **2** + 再生先の電話番号 (電話番号は市外番号から)

気象情報に伴う行動の目安

台風が近づいているとき、長時間雨が降り続いたときなどは、土砂災害や低い土地の浸水、河川が氾濫する危険があります。警戒レベル、気象情報に応じたとるべき行動（避難行動）の目安は次のとおりです。

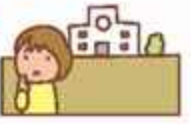
警戒レベル	1	2	3	4	5
気象情報	<ul style="list-style-type: none"> 早期注意情報（警報級の可能性） 	<ul style="list-style-type: none"> 氾濫注意情報 大雨注意報 洪水注意報 土砂災害危険度分布（注意「黄」） 	<ul style="list-style-type: none"> 大雨警報（土砂災害） 洪水警報 氾濫警戒情報 土砂災害危険度分布（警戒「赤」） 	<ul style="list-style-type: none"> 土砂災害警戒情報 氾濫危険情報 土砂災害危険度分布（非常に危険、極めて危険「紫」） 	<ul style="list-style-type: none"> 大雨特別警報 氾濫発生情報
とるべき行動	<p>災害への心構えを高めましょう。</p>	<p>避難行動の確認が必要とされる警戒レベル2です。ハザードマップ等により、災害が想定されている区域や避難先、避難経路を確認してください。</p>	<p>新城市が避難準備・高齢者等避難開始を発令する目安となる情報です。高齢者等の避難が必要とされる警戒レベル3に相当します。災害が想定されている区域等では、避難準備・高齢者等避難開始の発令に留意するとともに、危険度分布等を用いて高齢者等の方は自ら避難の判断をしてください。</p>	<p>新城市が避難勧告、避難指示（緊急）を発令する目安となる情報です。避難が必要とされる警戒レベル4に相当します。災害が想定されている区域等では、避難勧告の発令に留意するとともに、避難勧告が発令されていなくても危険度分布等を用いて自ら避難の判断をしてください。</p>	<p>災害がすでに発生していることを示す警戒レベル5に相当します。何らかの災害がすでに発生している可能性が極めて高い状況となっています。命を守るための最善の行動をとってください。</p>

災害が発生する前に

自分の「いのち」は自分で守るために、事前に対策をしておきましょう。

避難先を決めましょう!

- 市の指定避難所ではなくても避難できるよう、親戚宅や友人宅、地区の集会施設なども検討し、あらかじめ避難先を決めておきましょう。



危険箇所を確認しましょう!

- 自宅周辺や避難経路上の危険箇所を把握しましょう。



前兆現象に注意しましょう!

- 土砂災害の前兆と思われる現象を確認した場合は、近づかないようにし、周辺の住民の方と避難しましょう。（P.2土砂災害の前兆現象）



雨量に注意しましょう!

- 1時間20ミリ以上、または降り始めてから100ミリ以上の降雨量になったら十分注意しましょう。



逃げ方に注意しましょう!

- 土石流は速度が速いため、土砂の流れる方向に対して直角に逃げるようにしましょう。



協力して避難しましょう!

- 高齢者や障がい者など、避難に支援が必要な方が地域にいる場合は、みんなで協力しましょう。



我が家のタイムラインの作成

台風や大雨など、気象による災害が予想される場合は、情報を事前に入手して日が暮れる前に避難するなど、早めの行動が大切となります。
 避難のタイミングは自宅周辺や気象の状況により、人それぞれ違います。
 適切な避難行動ができるよう「我が家のタイムライン」を作成しましょう。
 (「我が家のタイムライン作成表」は最終ページにあります。)

※タイムラインとは、台風や大雨、豪雨などの災害に備えて、一人ひとりのために作成するものです。
 時系列で「いつ」「誰が」「何を」を決めておきましょう。

我が家のタイムライン作成表

作成年月日 年 月 日

平常時	大雨のおそれ	災害発生のおそれ	避難開始時期	災害発生
気象・避難情報 ●警戒レベル1 早期注意情報 ●警戒レベル2 大雨注意情報	気象・避難情報 ●警戒レベル3 大雨洪水警報等 ●避難準備 高齢者等避難開始 ●警戒レベル4 土砂災害警戒情報 ●避難指示(緊急) ●警戒レベル5 大雨特別警報 ●災害発生情報	避難の準備・確認 ●避難先・避難経路の確認 ●情報収集 ●避難のタイミング・避難先 ●避難のタイミング・避難先(早期避難しなかった場合) ●避難のタイミング・避難先(早期避難しなかった場合) ●逃げ遅れた場合の避難	避難の準備・確認 ●避難先・避難経路の確認 ●情報収集 ●避難のタイミング・避難先 ●避難のタイミング・避難先(早期避難しなかった場合) ●避難のタイミング・避難先(早期避難しなかった場合) ●逃げ遅れた場合の避難	避難の準備・確認 ●避難先・避難経路の確認 ●情報収集 ●避難のタイミング・避難先 ●避難のタイミング・避難先(早期避難しなかった場合) ●避難のタイミング・避難先(早期避難しなかった場合) ●逃げ遅れた場合の避難

非常持ち出し品の準備

非常持ち出し品に入れておくもの	家族構成によって必要なもの	避難時の必需品
<input type="checkbox"/> 携帯ラジオ <input type="checkbox"/> モバイルバッテリー <input type="checkbox"/> 懐中電灯(予備の電池も) <input type="checkbox"/> ろうそく <input type="checkbox"/> 水(水くんで安定のよいもの) <input type="checkbox"/> 救急用品 <input type="checkbox"/> ばんそうこう、ガーゼ、包帯、三角巾、傷用消毒薬、創傷絆創膏、消毒液、かき紙、百薬など	<input type="checkbox"/> 飲料水・非常食(カンパンなど) <input type="checkbox"/> 生活必需品 <input type="checkbox"/> ライター、ナイフ、ティッシュ <input type="checkbox"/> ペーパー、ビニール袋など <input type="checkbox"/> 衣服 <input type="checkbox"/> 下着、上着、手袋、靴下、ハンカチ、タオルなど <input type="checkbox"/> 結核対策 <input type="checkbox"/> マスク、手指消毒液など	<input type="checkbox"/> 雨具(カッパ) <input type="checkbox"/> 手袋 <input type="checkbox"/> ヘルメット(防災ずきん) <input type="checkbox"/> ハザードマップ <input type="checkbox"/> 貴重品 <input type="checkbox"/> 薬品 <input type="checkbox"/> 通帳、健康保険証、免許証など <input type="checkbox"/> 現金(公共電報用の1万円硬貨も)

●事前に準備しておくことや避難する際の注意点を整理しておきましょう。

●家族の会社、学校などを記入しておきましょう。

家族データ

氏名	電話番号	備考
新城 太郎	0536-12-3456	●●●会社
新城 花子	0536-45-6789	
新城 一郎	0536-56-7890	●●●学校

発行 新城市

ハザードマップの活用

事前にハザードマップへ避難方法を記入しておきましょう。

【記入例】

1 自宅位置の記入

2 最寄り避難所の記入

3 土砂災害等の危険性がある地点の記入

4 避難経路の設定

凡例

土砂災害特別警戒区域	指定避難所	ヘリポート	郵便局
急傾斜地	防災倉庫	警察署	道の駅
土砂災害警戒区域	雨量観測所	消防署	
急傾斜地	地すべり	国道	県道
		高速道路	

※「過去にがけ崩れ」、「過去に浸水あり」、「橋の横断に注意」など危険の可能性のある場所の記載はあくまでも記入例であるために実際とは異なります。

1 自宅位置を記入しましょう。

2 最寄りの避難所がどこになるか記入しましょう。

3 過去に土砂崩れや浸水などのあった地点や避難時危険となる地点を記入しましょう。

4 避難経路を設定しましょう。

避難経路の設定には、次のことに気を付けましょう。

- 土砂災害、洪水、浸水、倒木などの危険性がある場所を避ける。
- 土砂災害は豪雨時に、水害とともに発生することが考えられます。避難経路の設定の際には、水位が高くなると考えられる河川の橋梁や水没しやすいアンダーパス、危険な用水路等を避けて設定しましょう。

避難所一覧 <作手地区>

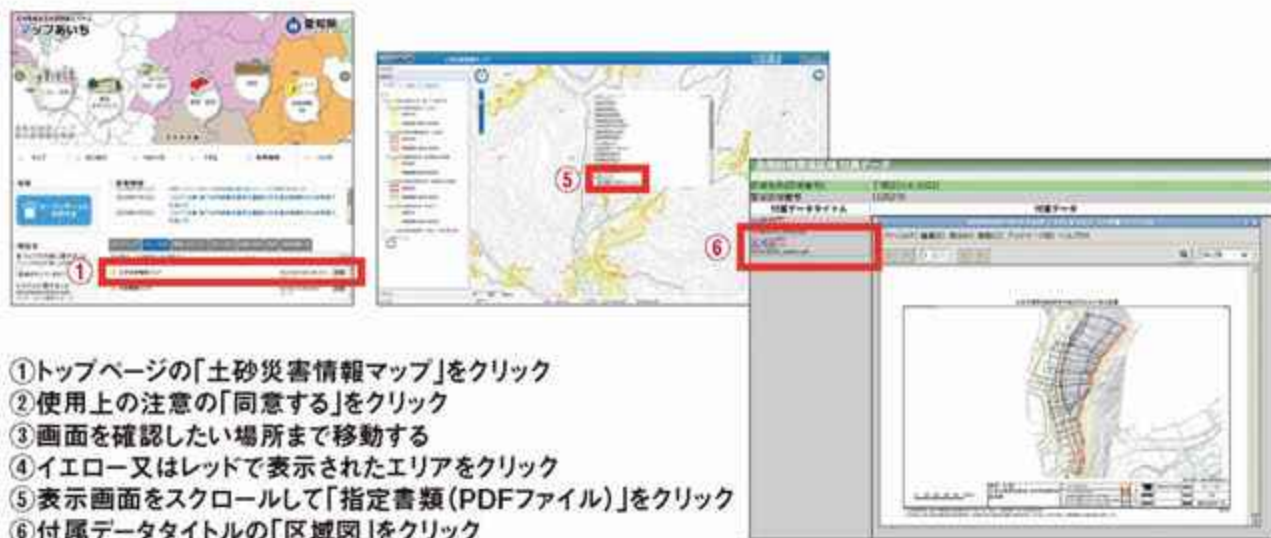
指定避難所

避難所	住所	図割番号
作手農村集落多目的共同利用施設	作手菅沼字マンゼ18	6
旧開成小学校	作手田原字朴橋3	9 12
新城東高等学校作手校舎 (R3.4.1より新城有教館高等学校作手校舎に 名称変更予定)	作手高里字木戸口1-2	12
旧巴小学校	作手清岳字ココメ沢9	12 16
作手農村環境改善センター	作手高松字柿平9-7	17 20
つくで交流館 作手小学校	作手高里字縄手上28-1 作手高里字縄手上32	12

愛知県統合型地理情報システム 「マップあいち」土砂災害情報マップ

<https://maps.pref.aichi.jp/>

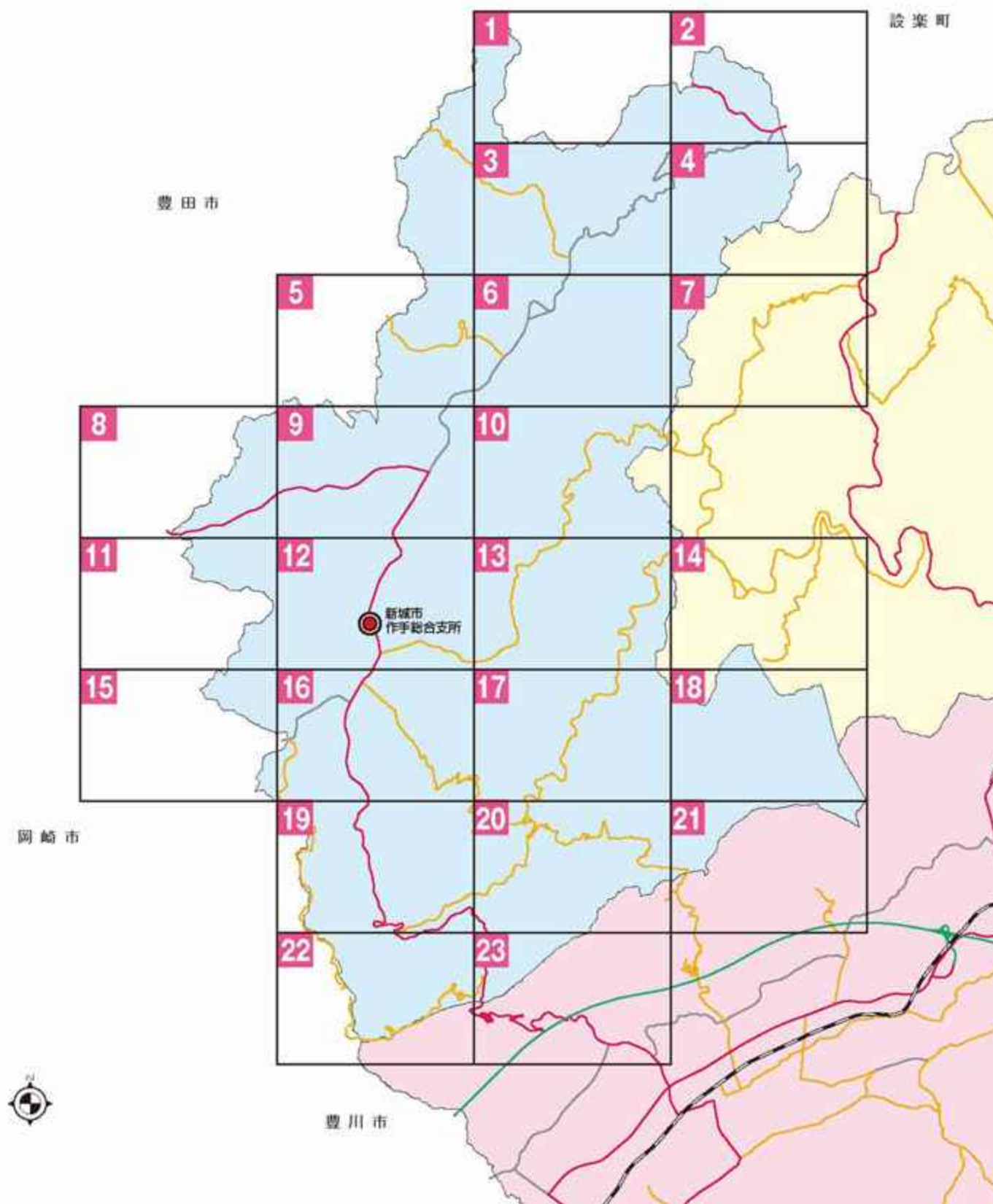
電子地図で表示することにより、土砂災害(特別)警戒区域をより詳細に確認することができます。



- ① トップページの「土砂災害情報マップ」をクリック
- ② 使用上の注意の「同意する」をクリック
- ③ 画面を確認したい場所まで移動する
- ④ イエロー又はレッドで表示されたエリアをクリック
- ⑤ 表示画面をスクロールして「指定書類(PDFファイル)」をクリック
- ⑥ 付属データタイトルの「区域図」をクリック

土砂災害ハザードマップ図割 <作手地区>

土砂災害ハザードマップ<作手地区>は、23枚に分割されています。
自宅や避難先など、該当する図割番号を確認してください。





土砂災害凡例 土砂災害特別警戒区域 急傾斜地 土石流 土砂災害警戒区域 急傾斜地 土石流 地すべり

1:10,000 0 100 500m



この地図は新城市長の承認を得て同市発行の都市計画図を使用して作成したものです。



凡例(避難所)

指定避難所

凡例(道路)

国道

県道

高速道路

凡例(その他施設)

ヘリポート

消防署

郵便局

警察署

防災倉庫

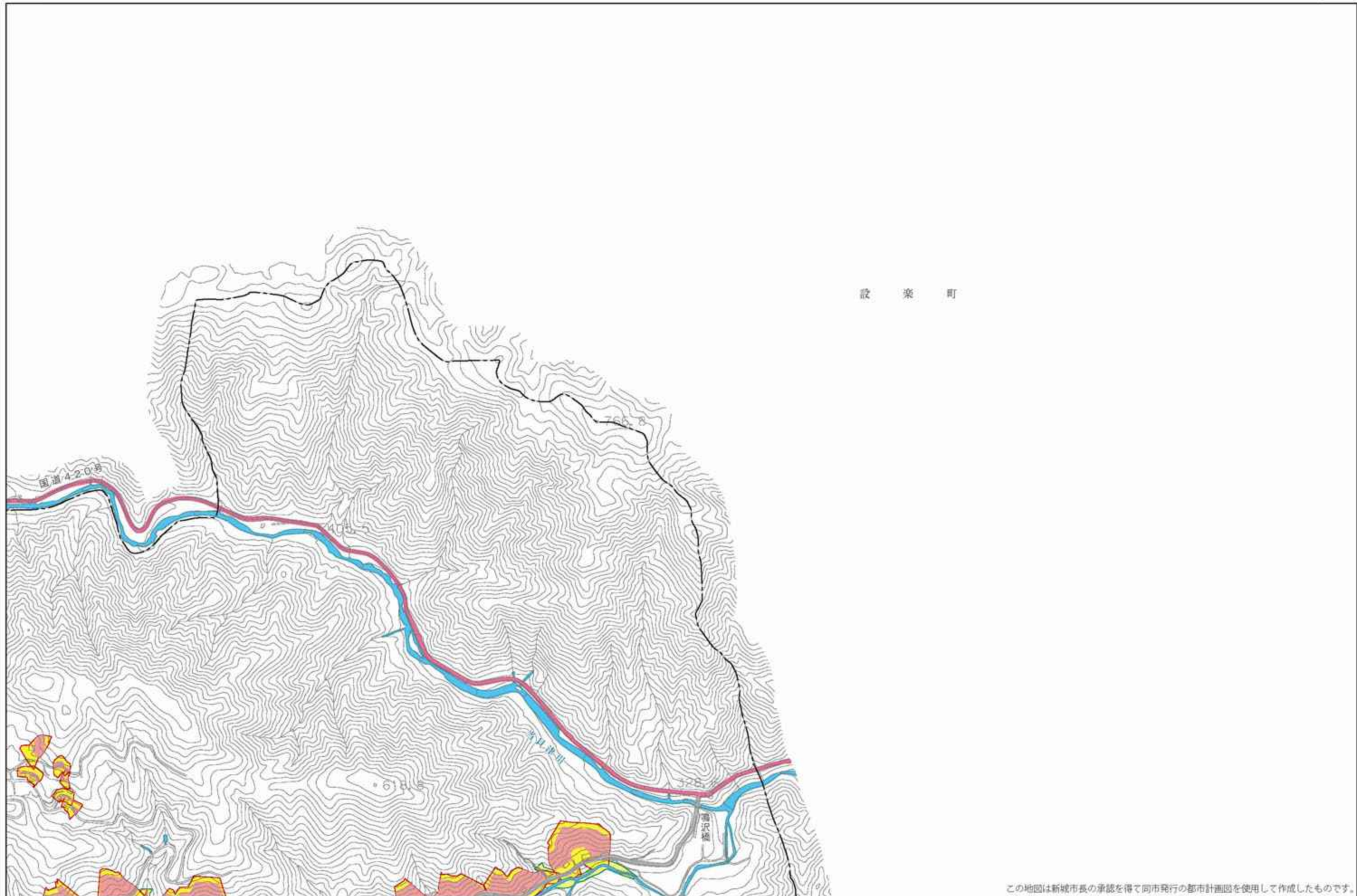
雨量観測局

道の駅

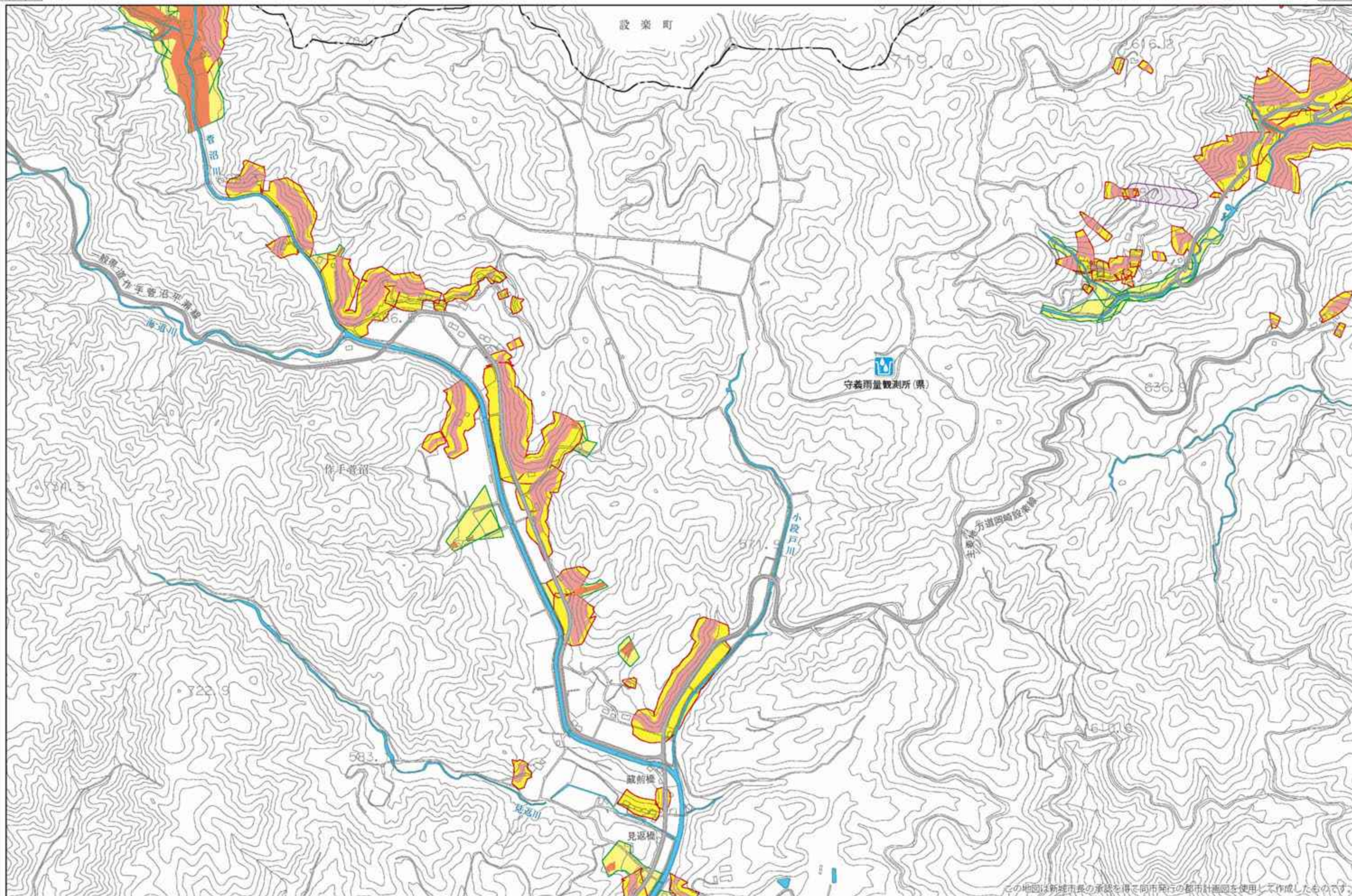


土砂災害凡例 土砂災害特別警戒区域 急傾斜地 土石流 土砂災害警戒区域 急傾斜地 土石流 地すべり

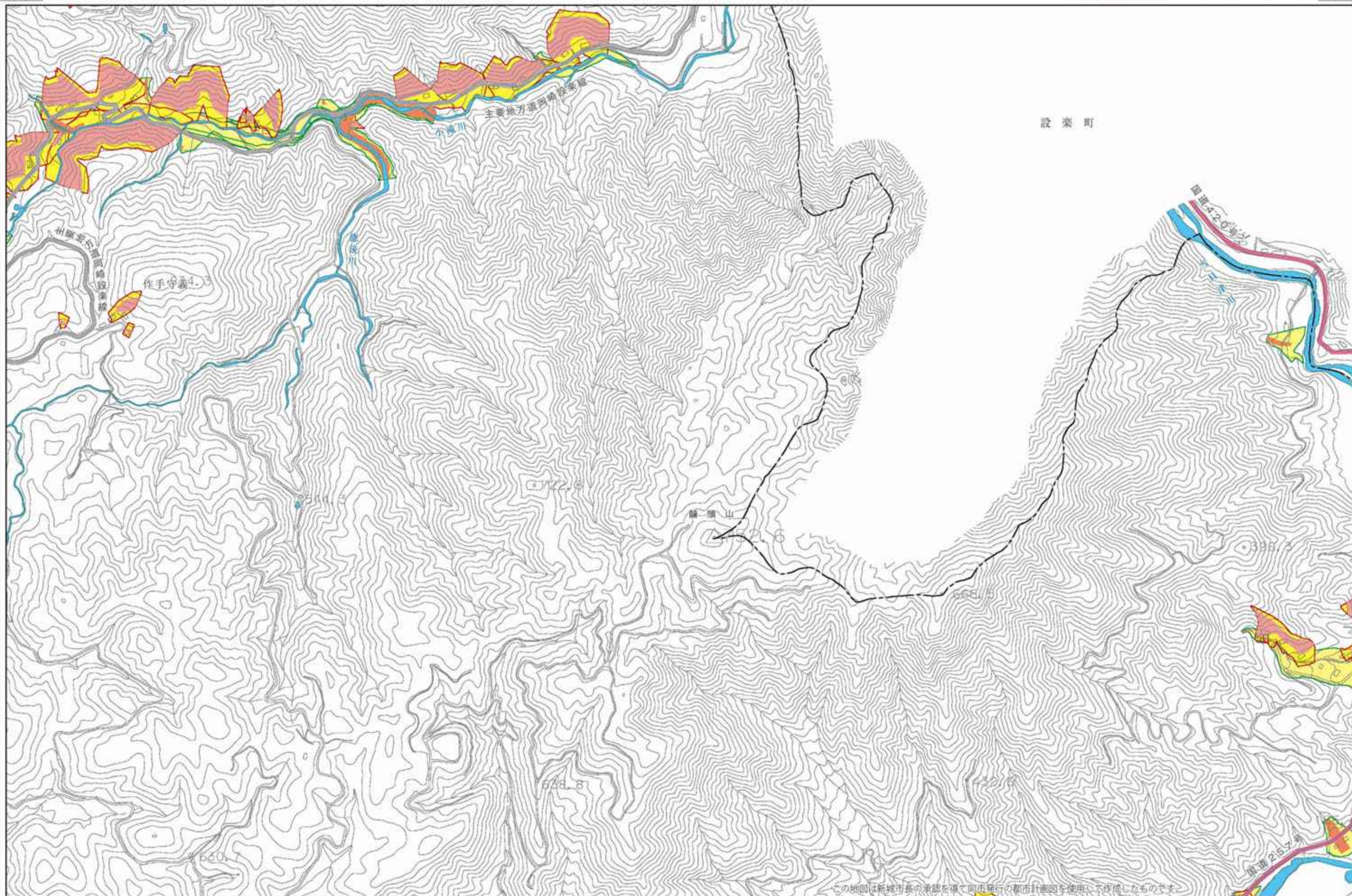
1:10,000 0 100 500m

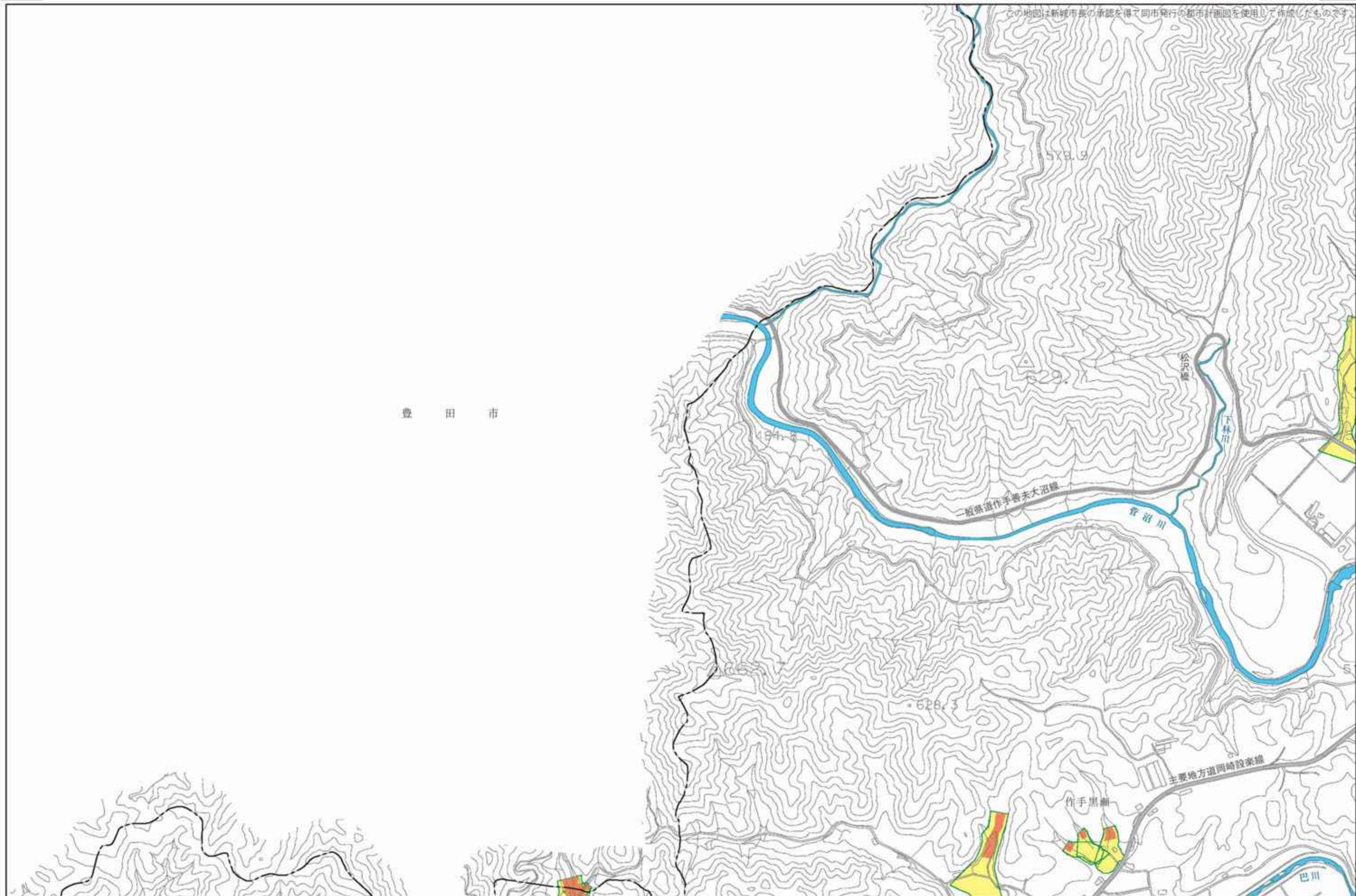


この地図は新城市長の承認を得て同市発行の都市計画図を使用して作成したものです。

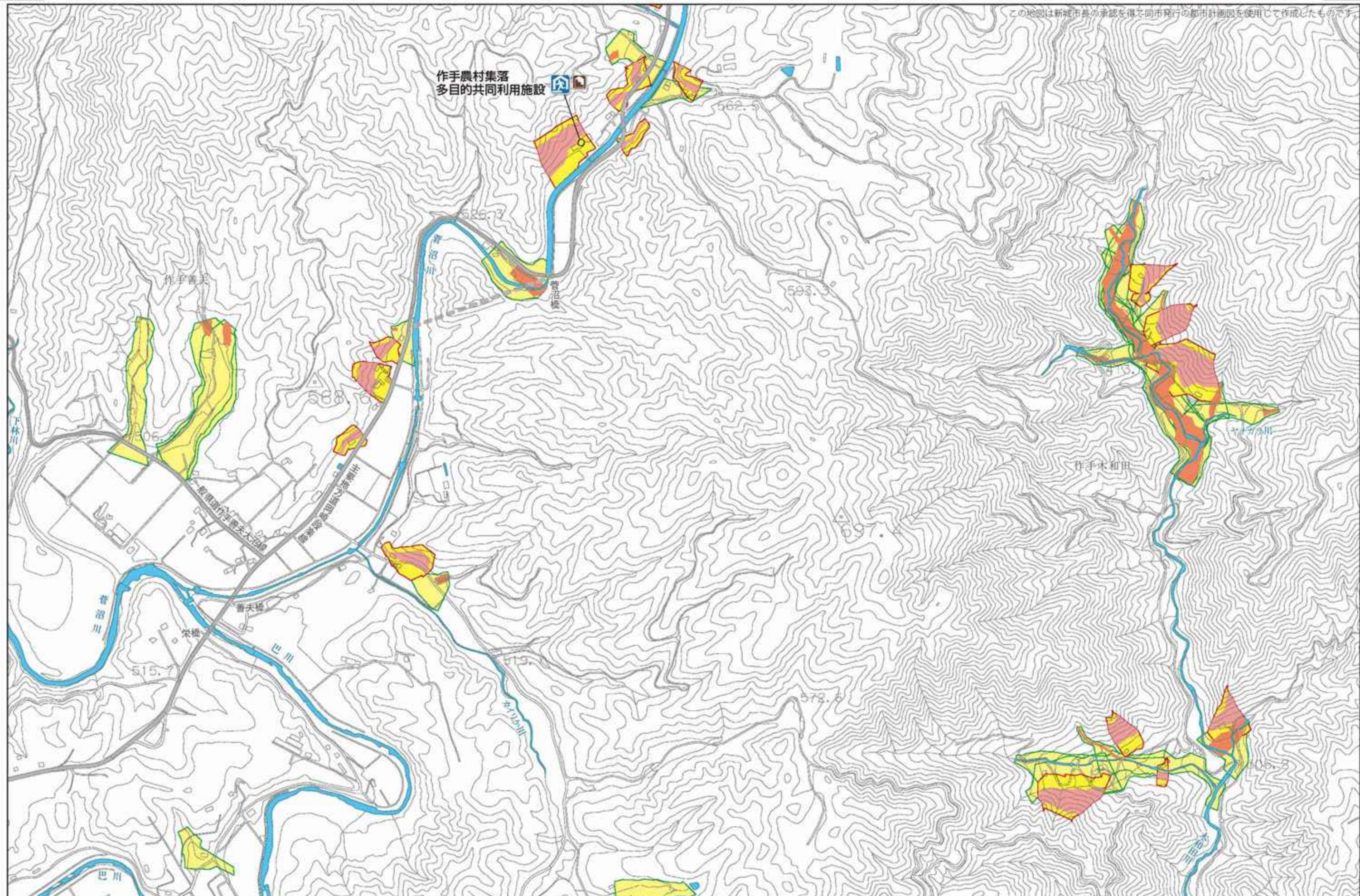


この地図は新城市長の承認を得て同市発行の都市計画図を使用して作成したものです。

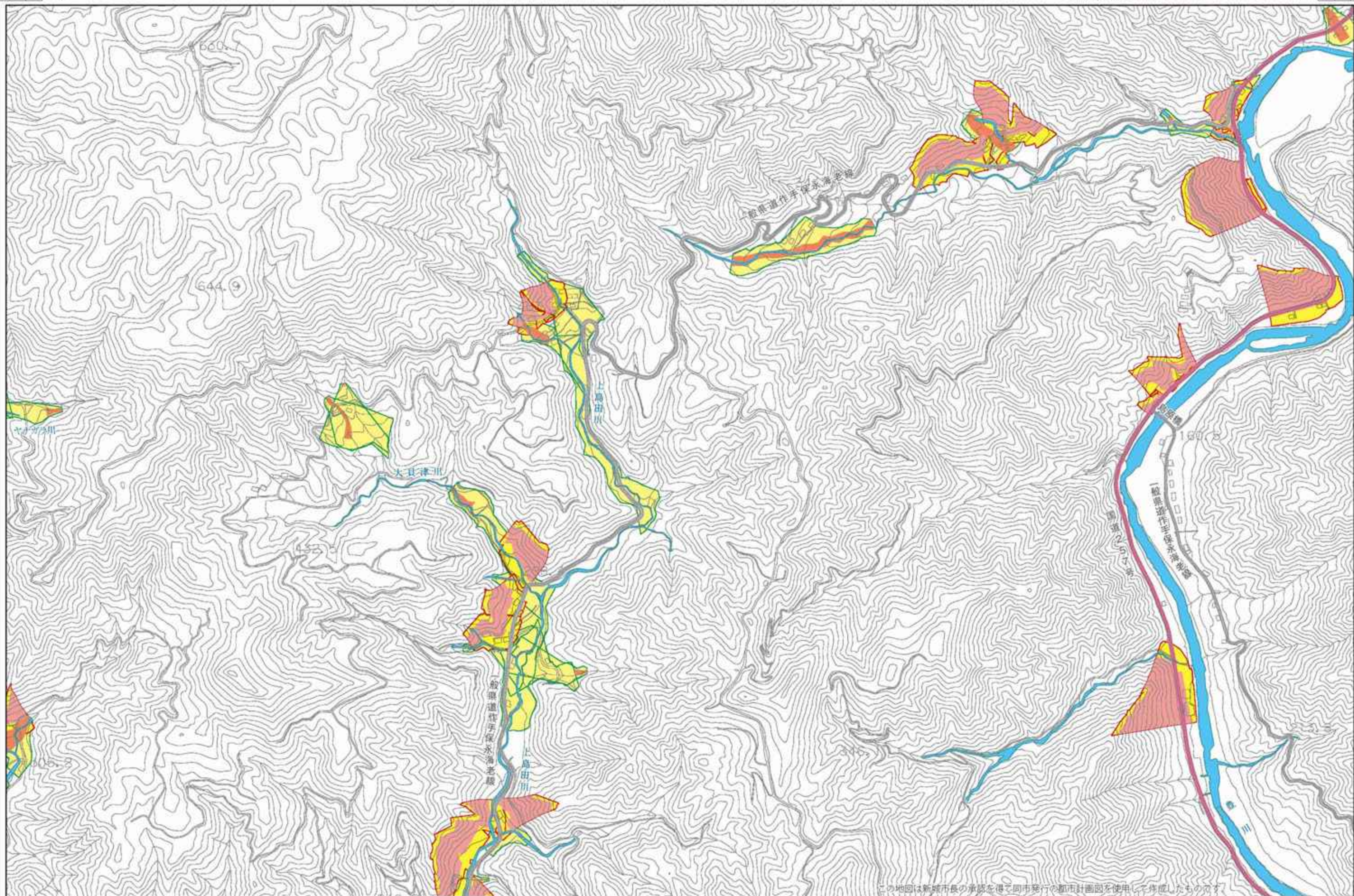




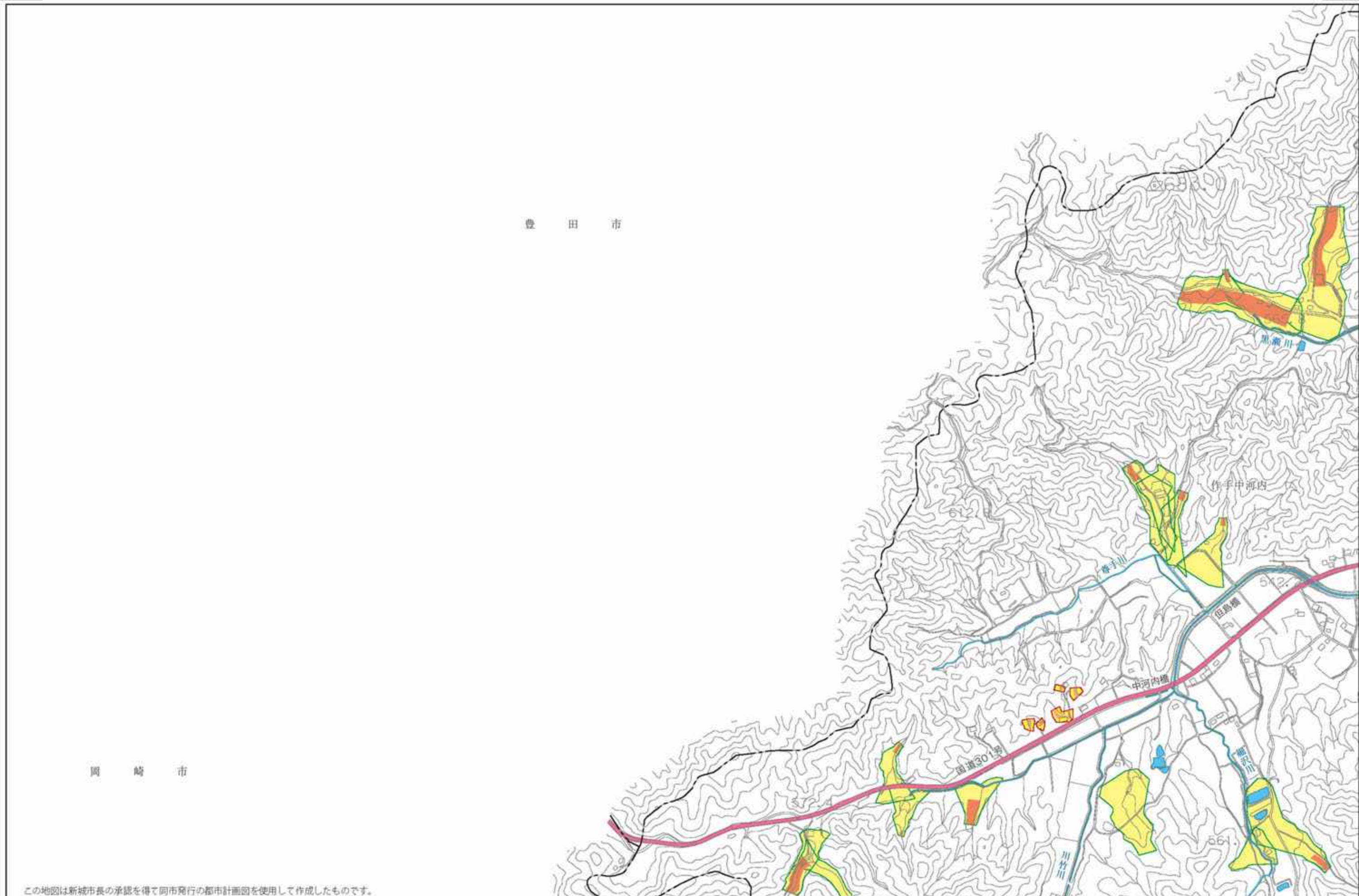
この地図は新城市長の承認を得て同市発行の都市計画図を使用して作成したものです。



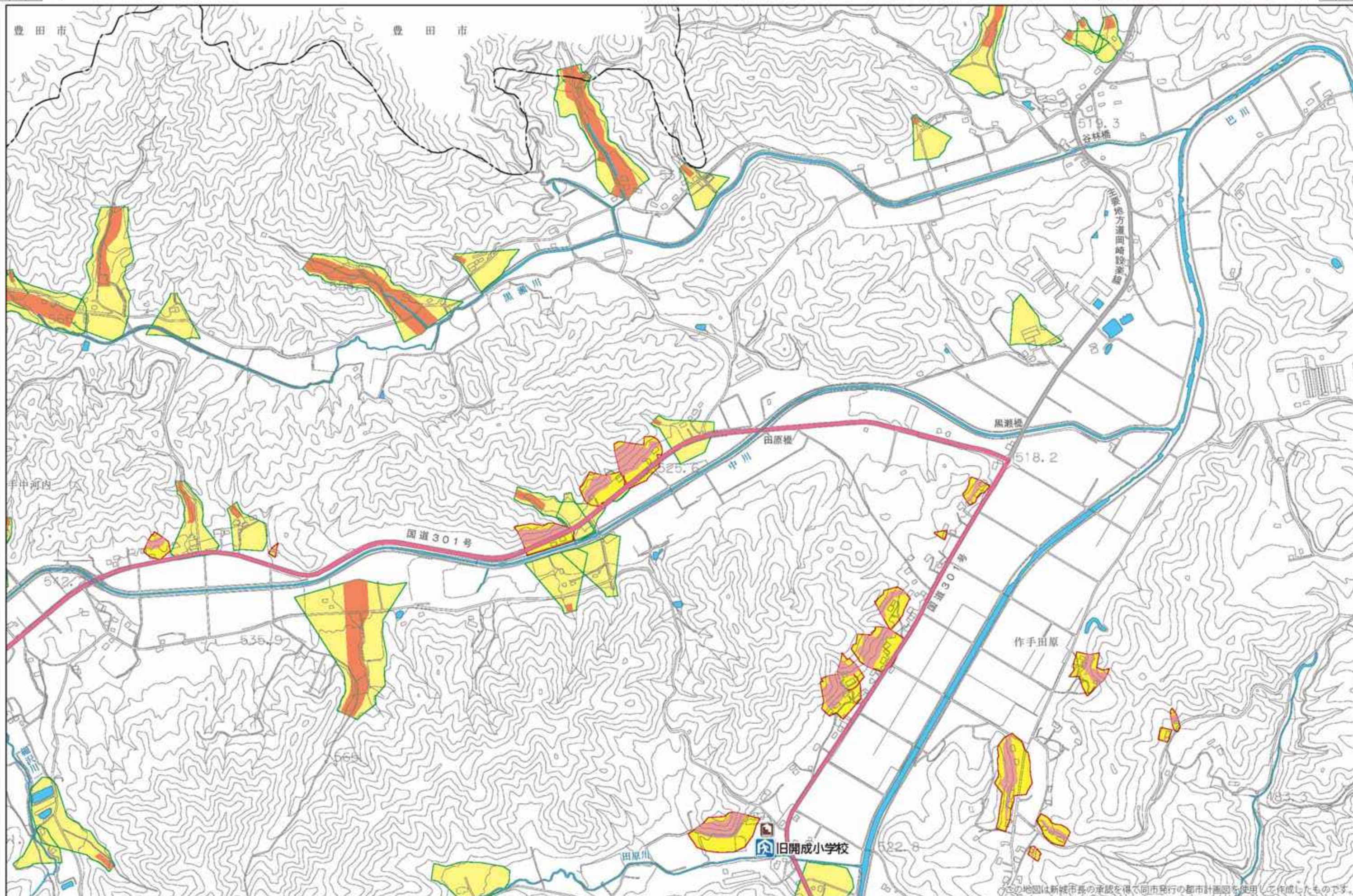
この地図は新城市長の承認を得て同市発行の都市計画図を使用して作成したものです



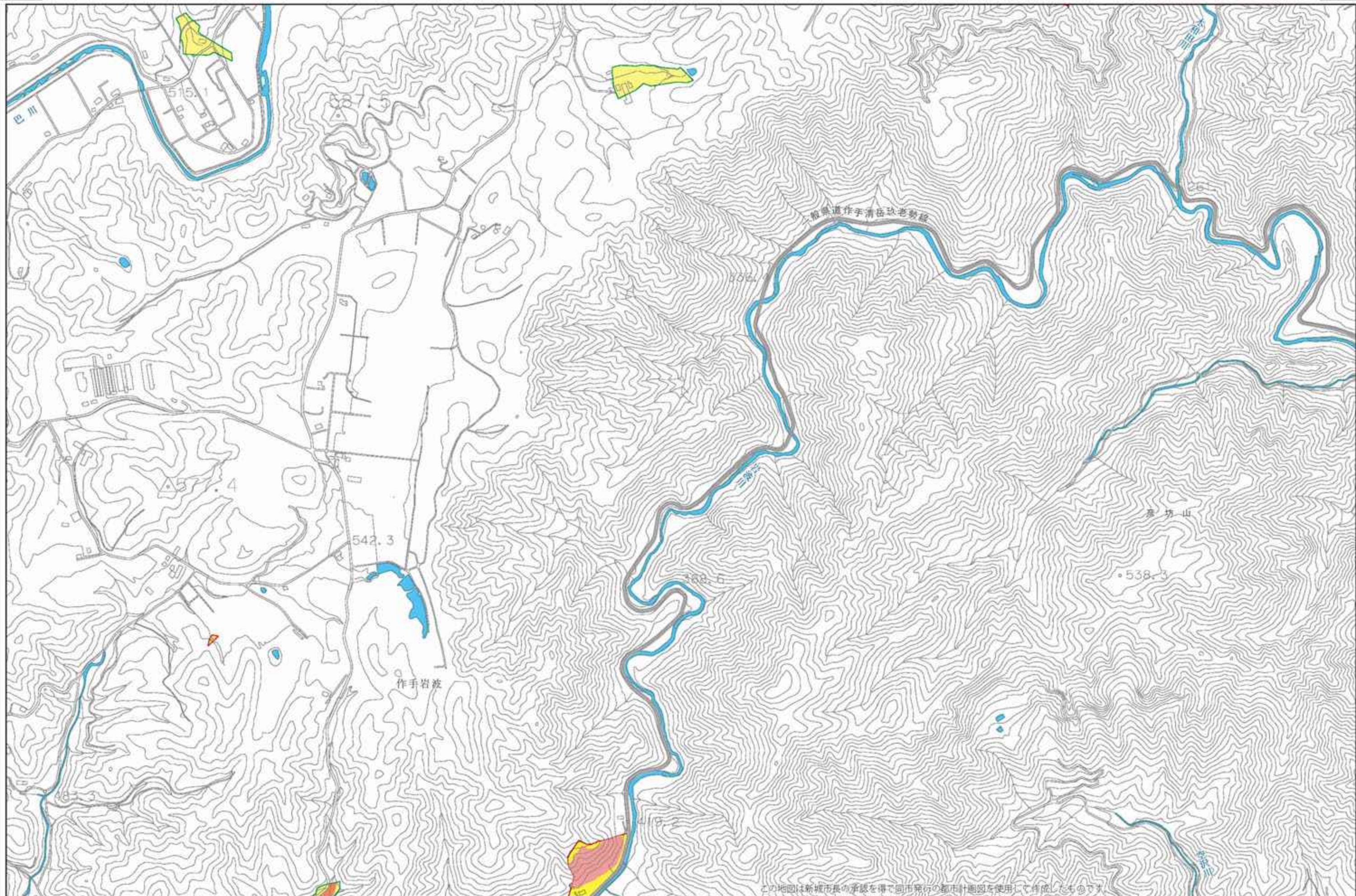
この地図は新城市長の承認を得て同市発行の都市計画図を使用して作成したものです



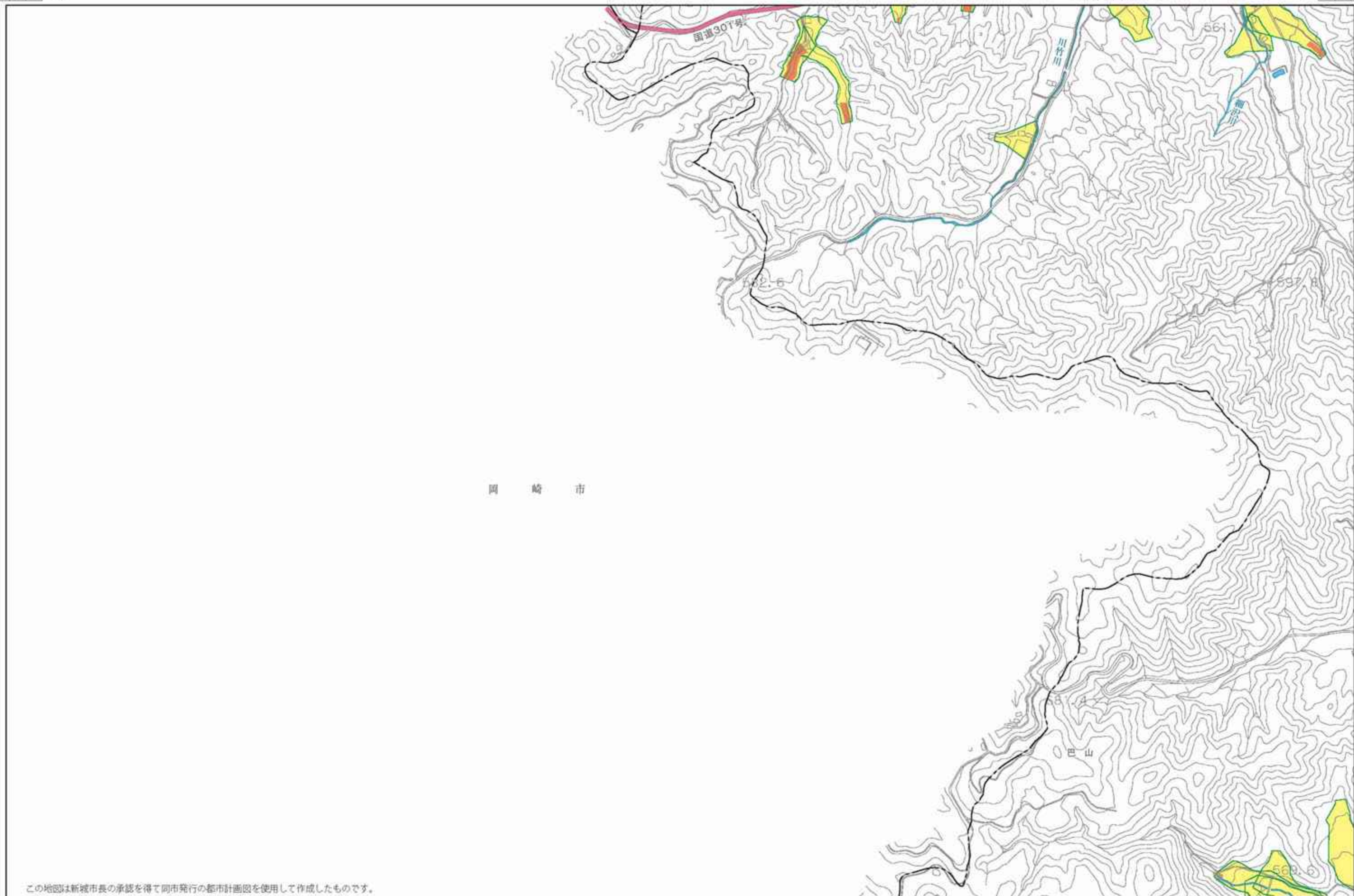
この地図は新城市長の承認を得て同市発行の都市計画図を使用して作成したものです。



この地図は新城市長の承認を得て同市発行の都市計画図を使用し作成したものです。



この地図は新城市長の承認を得て同市発行の都市計画図を使用して作成したものです。

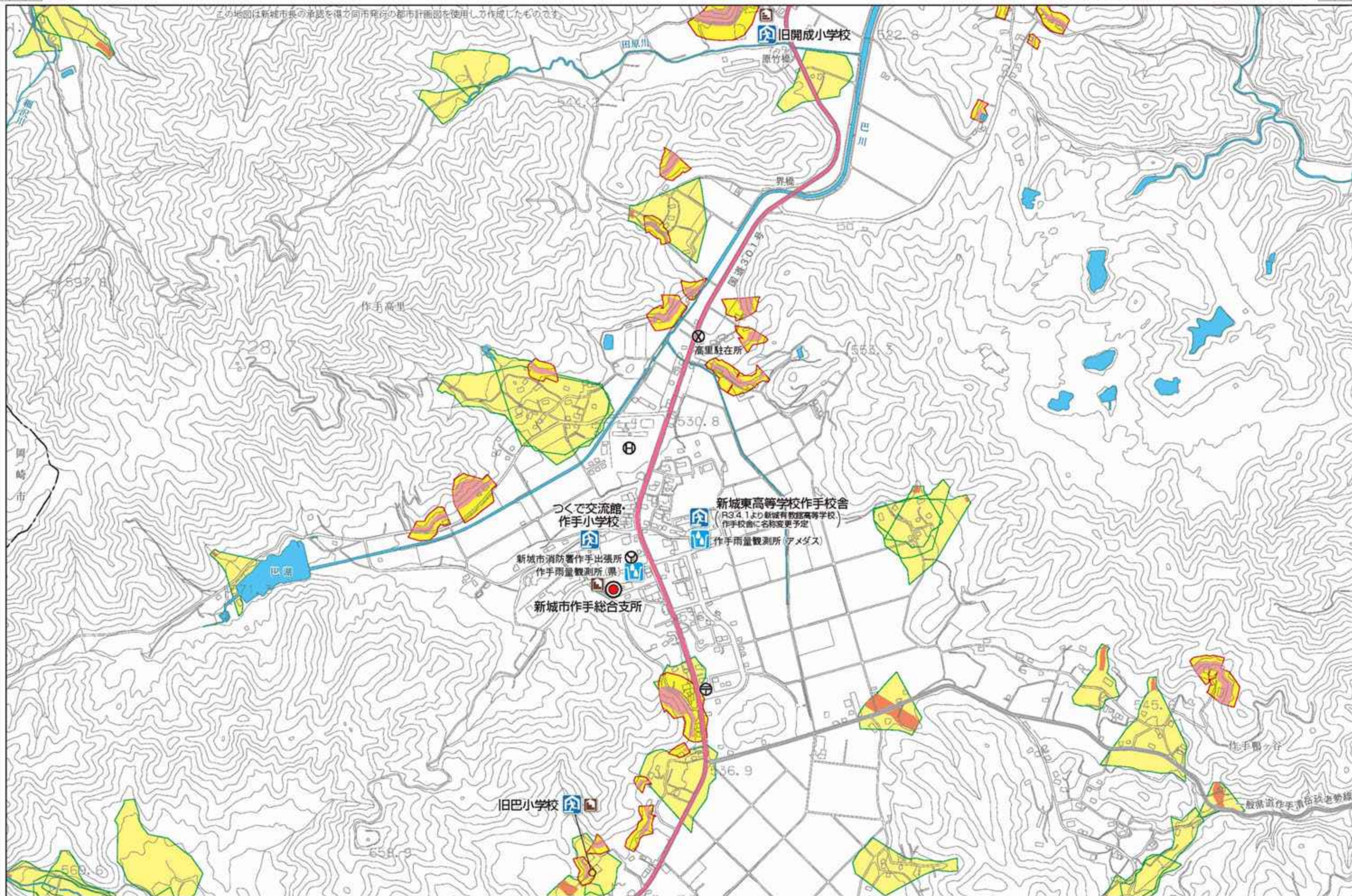


この地図は新城市長の承認を得て同市発行の都市計画図を使用して作成したものです。

土砂災害凡例 土砂災害特別警戒区域 急傾斜地 土石流 土砂災害警戒区域 急傾斜地 土石流 地すべり

1:10,000 0 100 500m

この地図は新城市長の承認を得て同市発行の都市計画図を使用し作成したものです。



凡例(避難所)

指定避難所

凡例(道路)

国道

県道

高速道路

凡例(その他施設)

ヘリポート

消防署

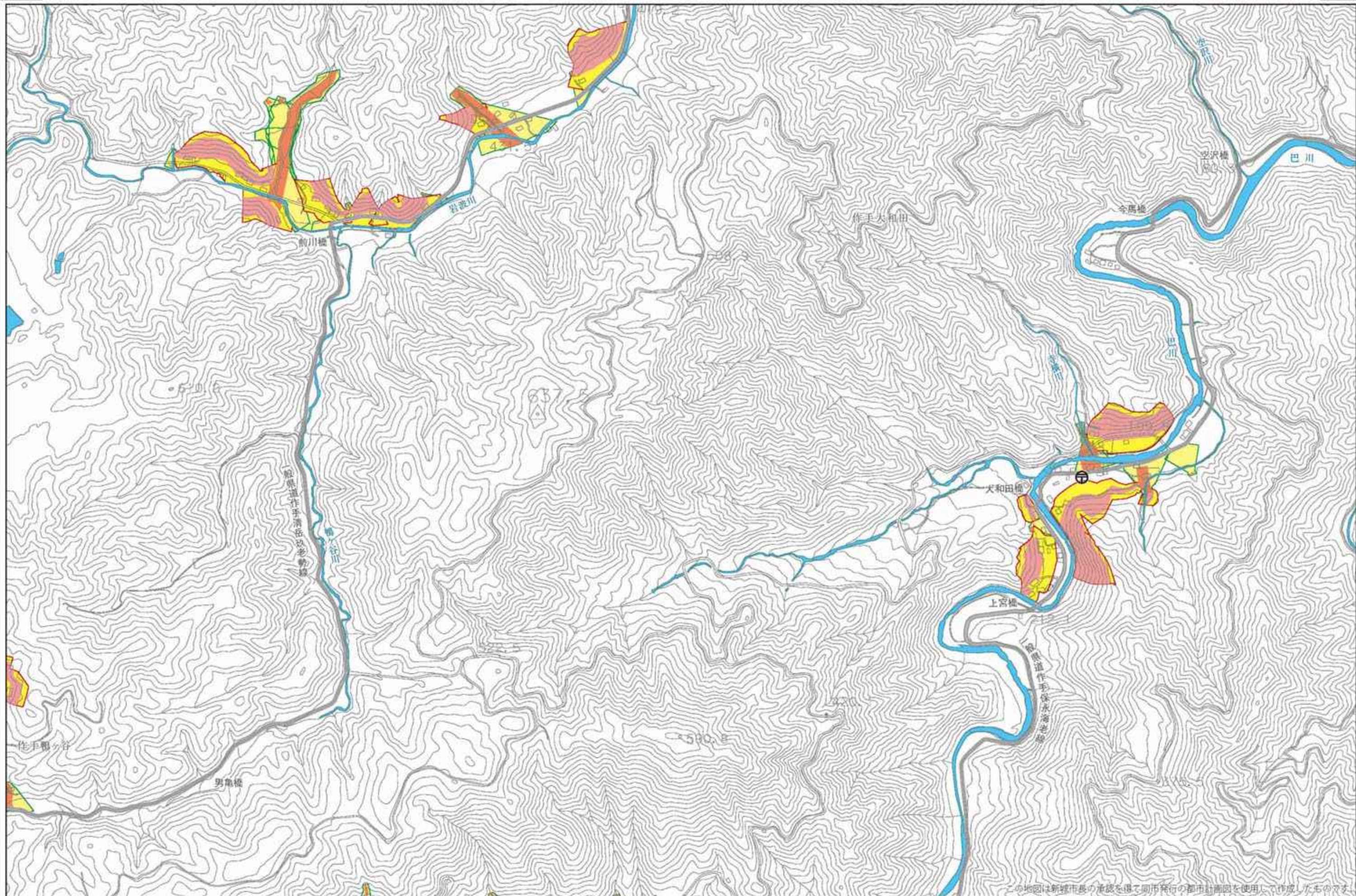
郵便局

警察署

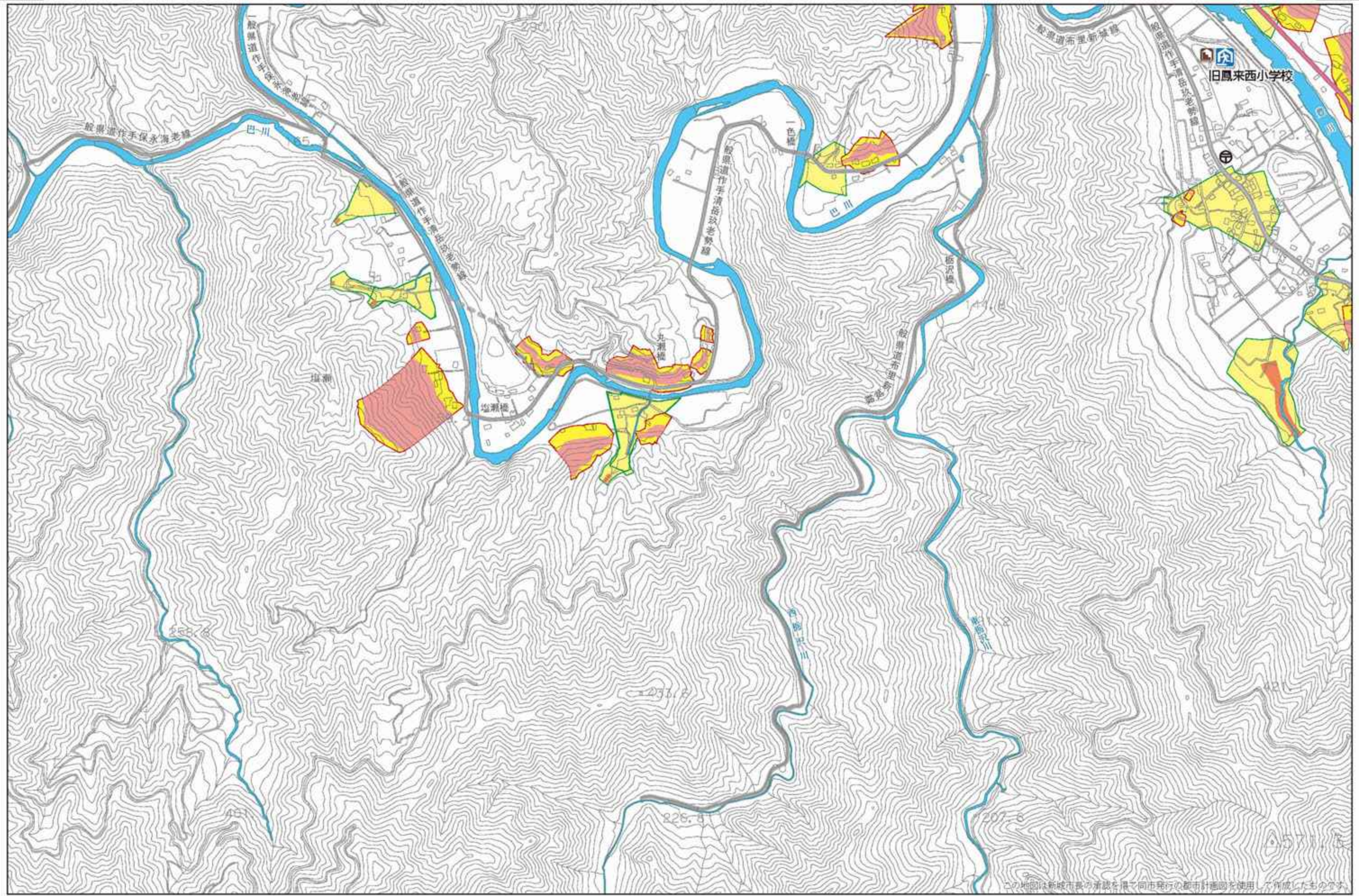
防災倉庫

雨量観測局

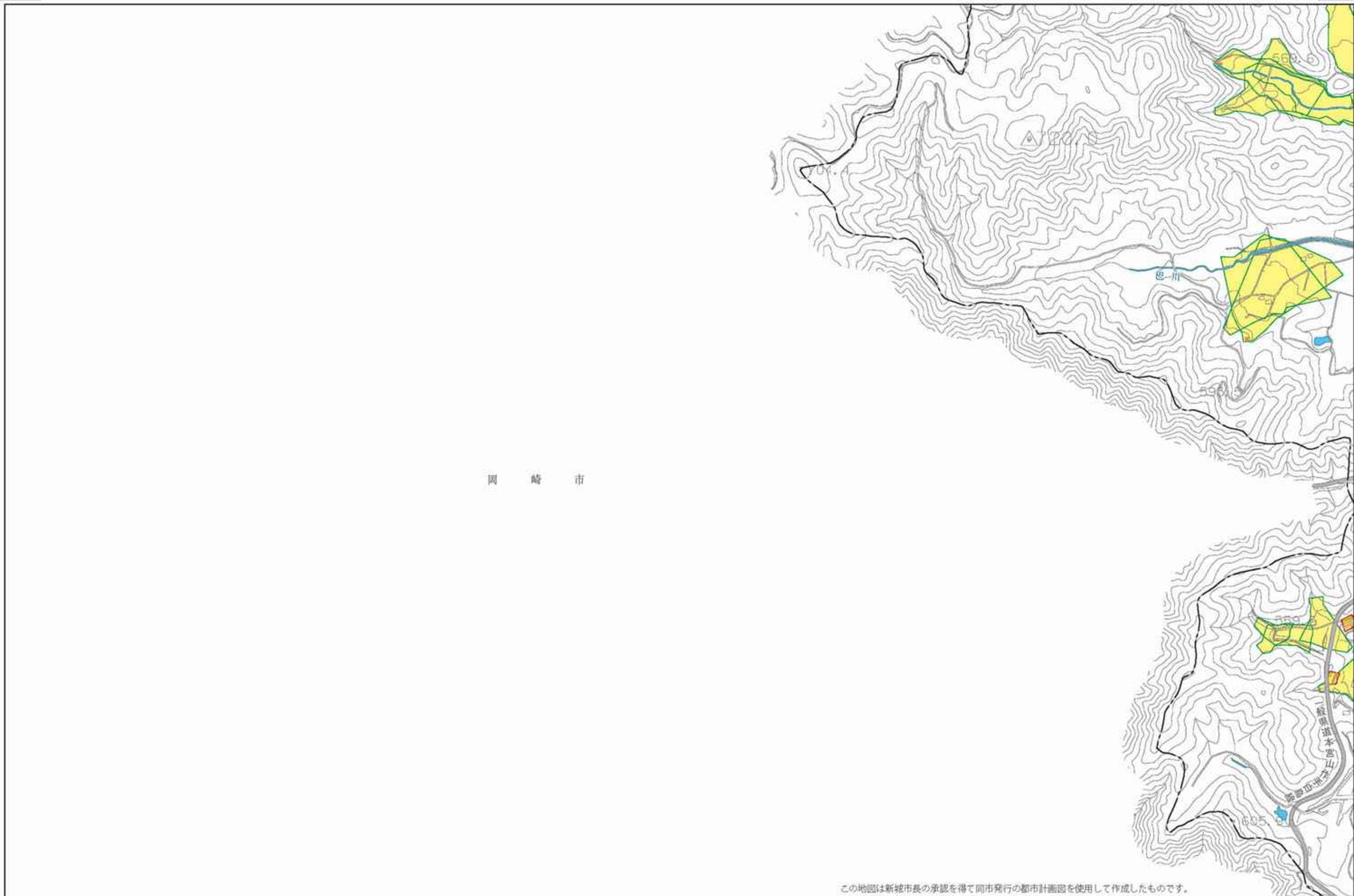
道の駅



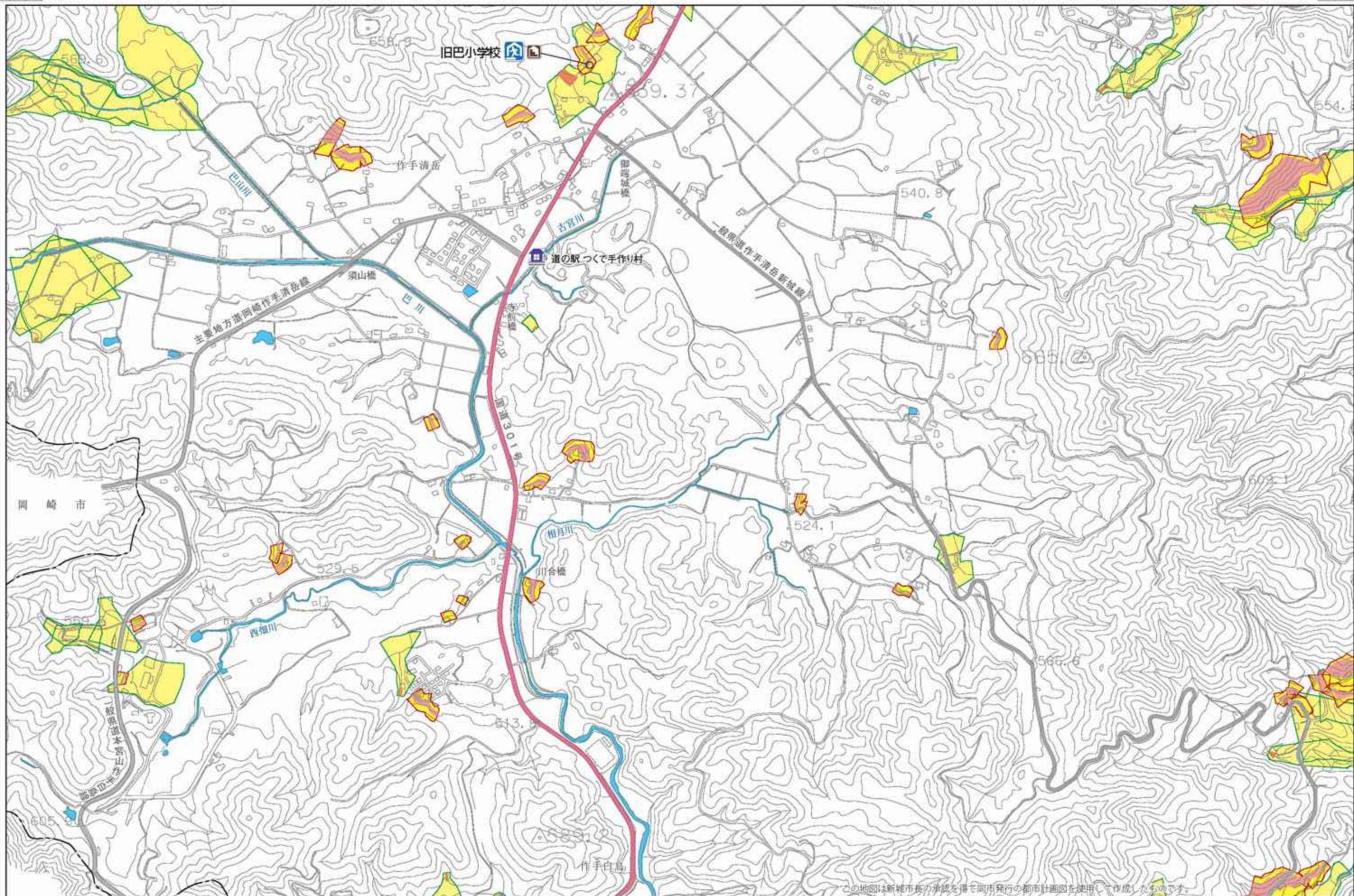
この地図は新城市長の承認を得て同市発行の都市計画図を使用して作成したものです。



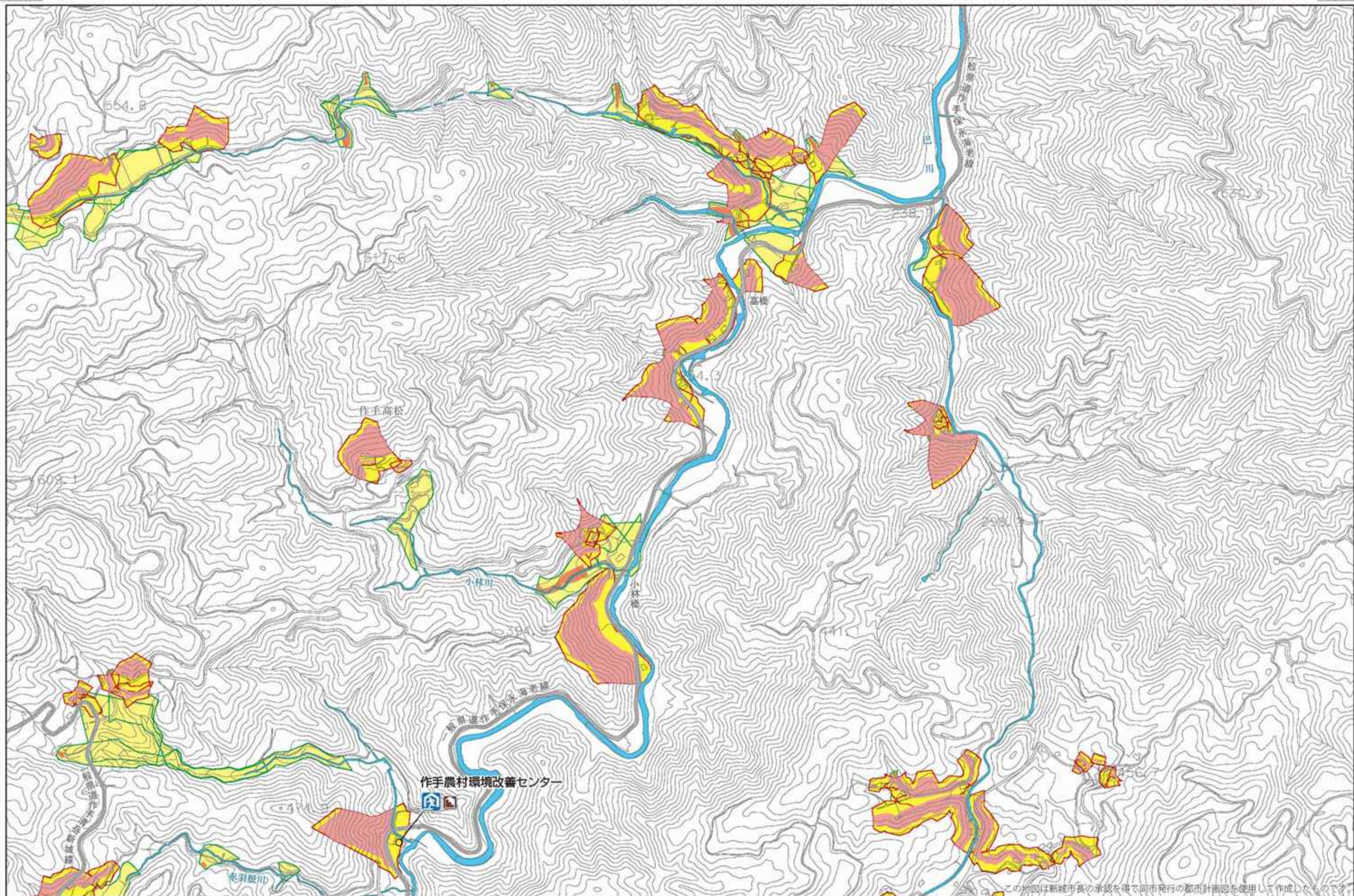
この地図は新城市長の承認を得て同市発行の都市計画図を使用しているものです。



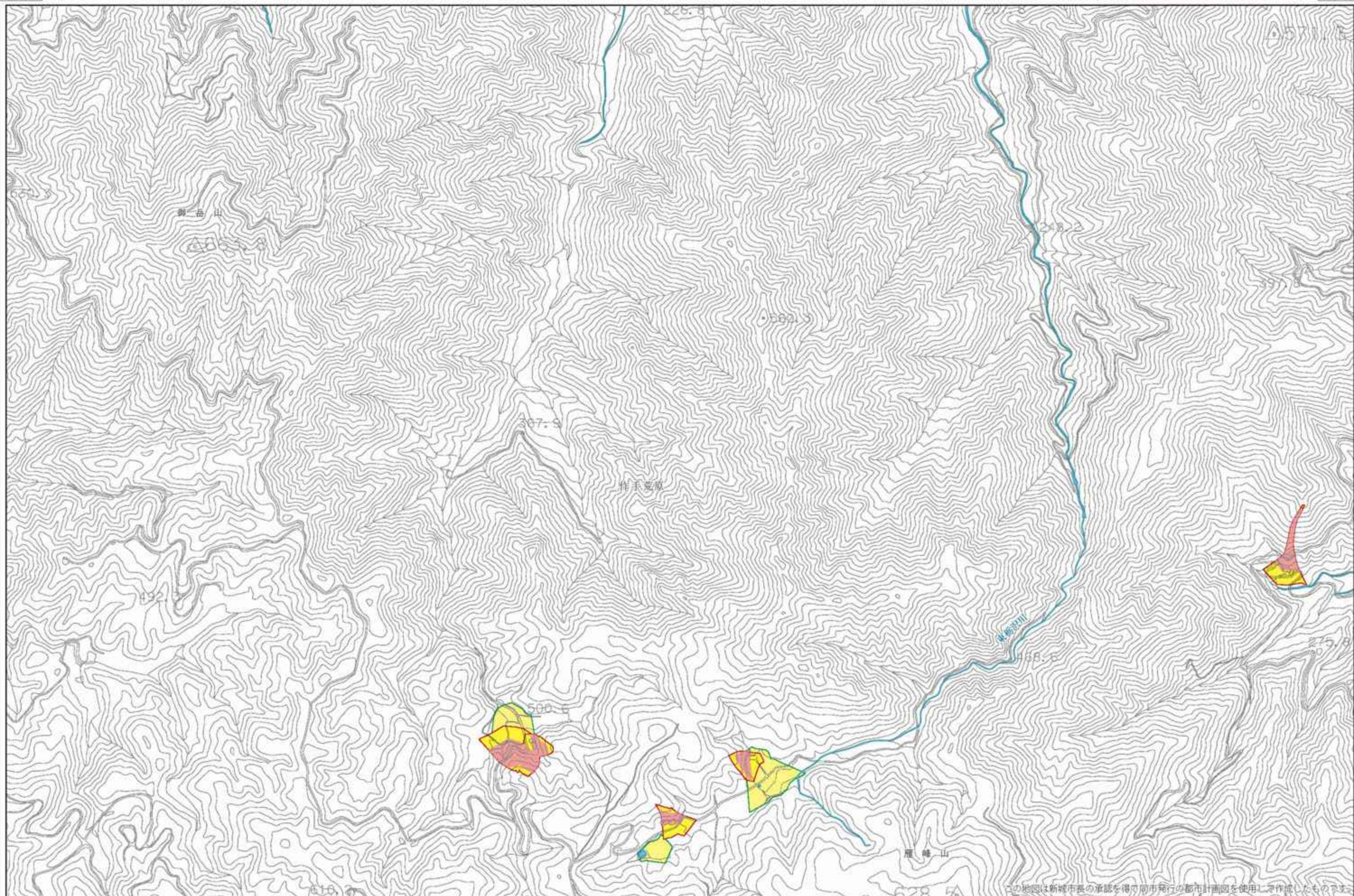
この地図は新城市長の承認を得て同市発行の都市計画図を使用して作成したものです。



この地図は新城市長の承認を得て同市発行の都市計画図を使用して作成したものです。



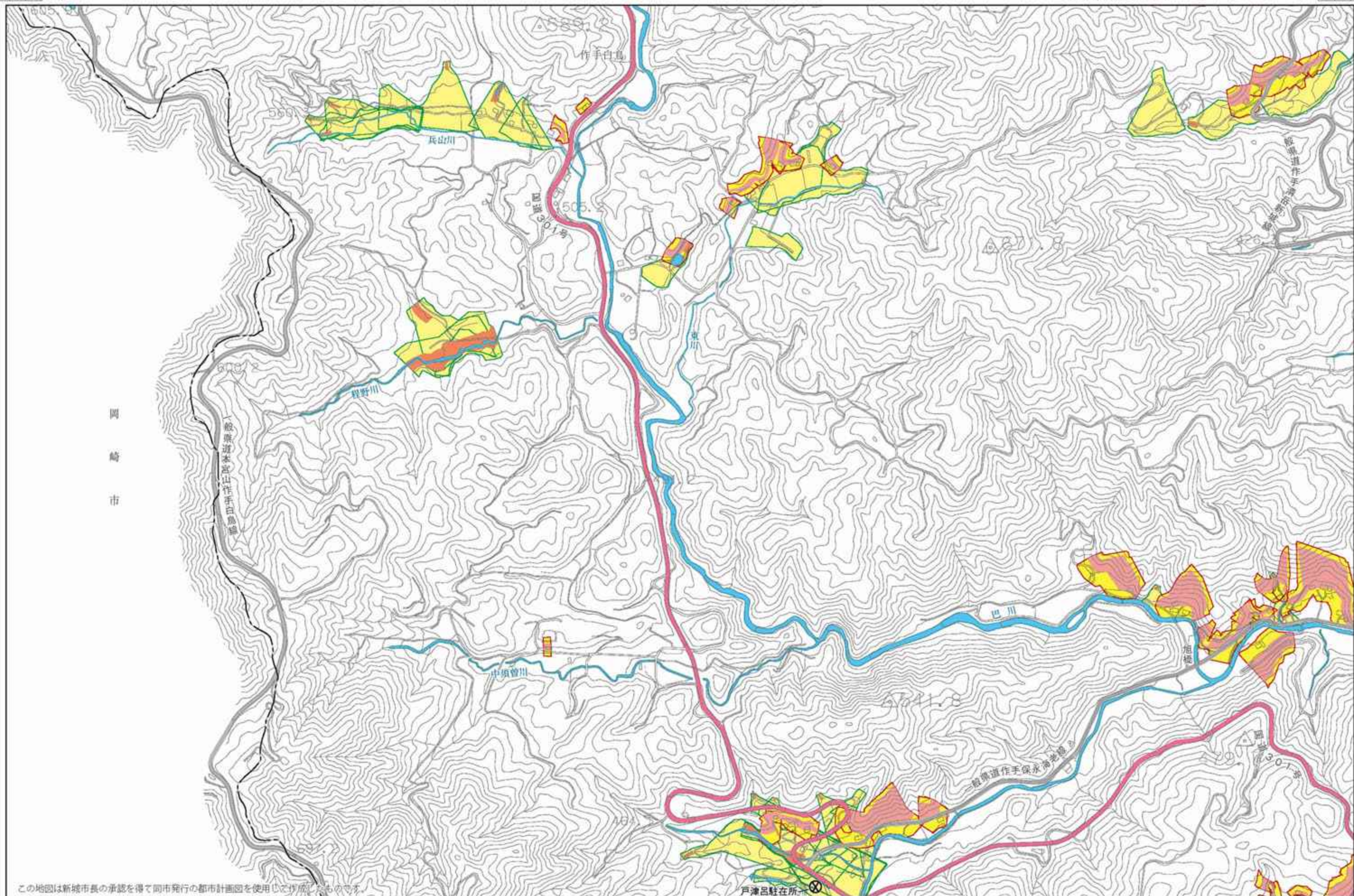
この地図は新城市長の承認を得て同市発行の都市計画図を使用して作成したものです



この地図は新城市長の承認を得て同市発行の都市計画図を使用し作成したものである

土砂災害凡例 土砂災害特別警戒区域 急傾斜地 土石流 土砂災害警戒区域 急傾斜地 土石流 地すべり

1:10,000 0 100 500m



この地図は新城市長の承認を得て同市発行の都市計画図を使用して作成したものである。

戸津呂駐在所

凡例(避難所)

指定避難所

凡例(道路)

国道

県道

高速道路

凡例(その他施設)

ヘリポート

消防署

郵便局

警察署

防災倉庫

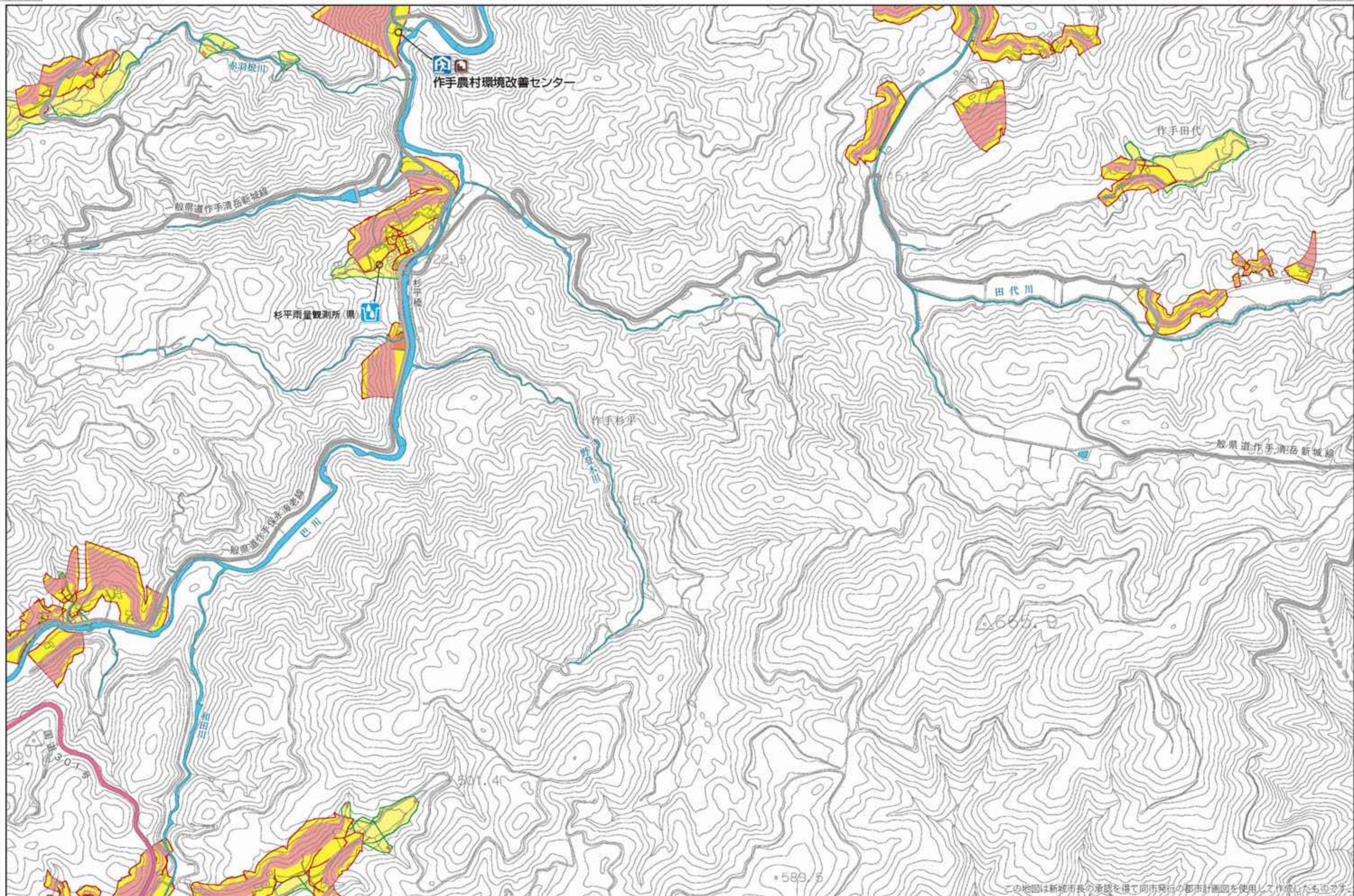
雨量観測局

道の駅



土砂災害凡例 土砂災害特別警戒区域 急傾斜地 土石流 土砂災害警戒区域 急傾斜地 土石流 地すべり

1:10,000 0 100 500m



この地図は新城市長の承認を得て同市発行の都市計画図を使用して作成したものです。

凡例(避難所)

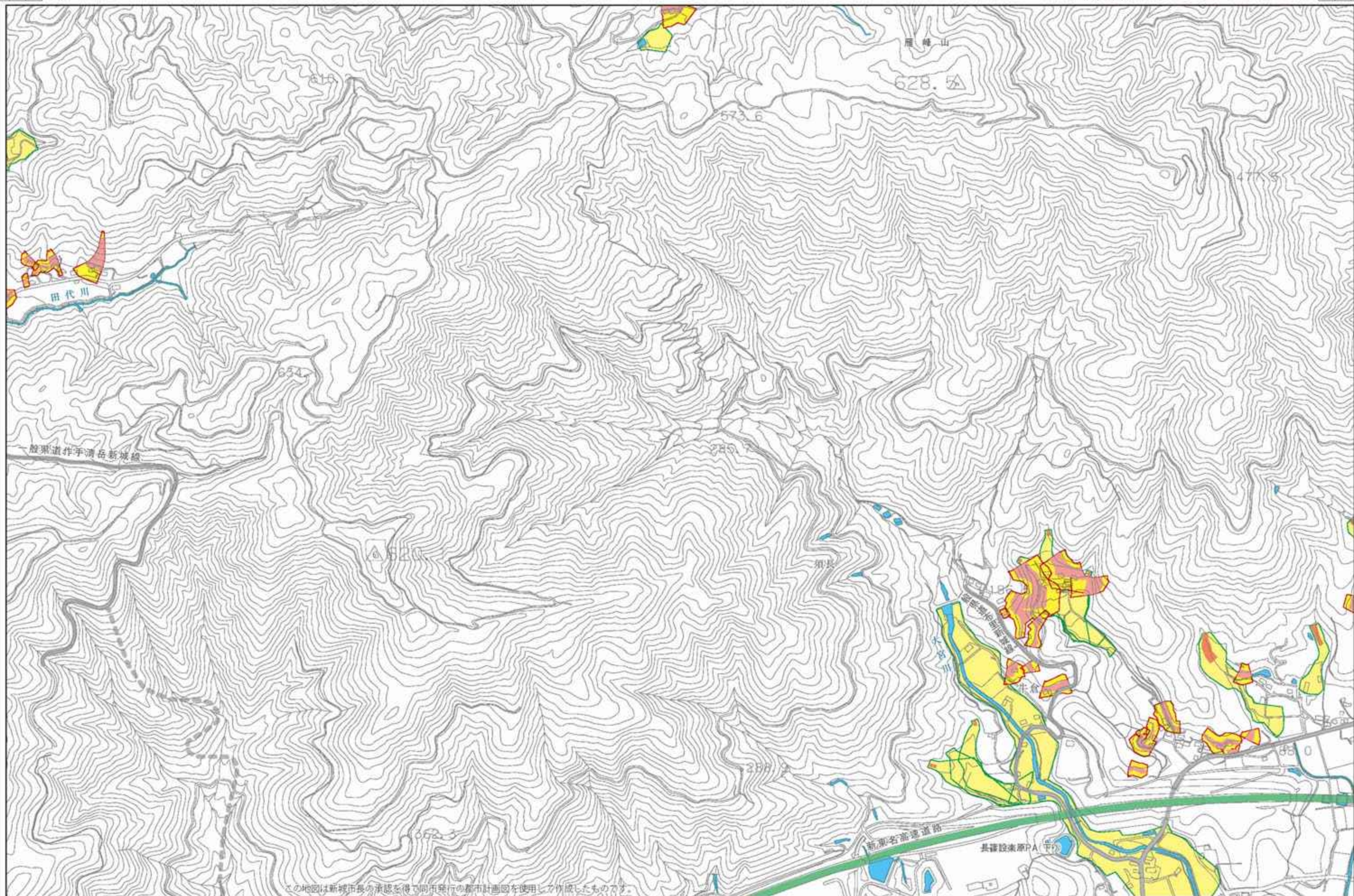
指定避難所

凡例(道路)

国道 県道 高速道路

凡例(その他施設)

ヘリポート 消防署 郵便局 警察署 防災倉庫 雨量観測局 道の駅

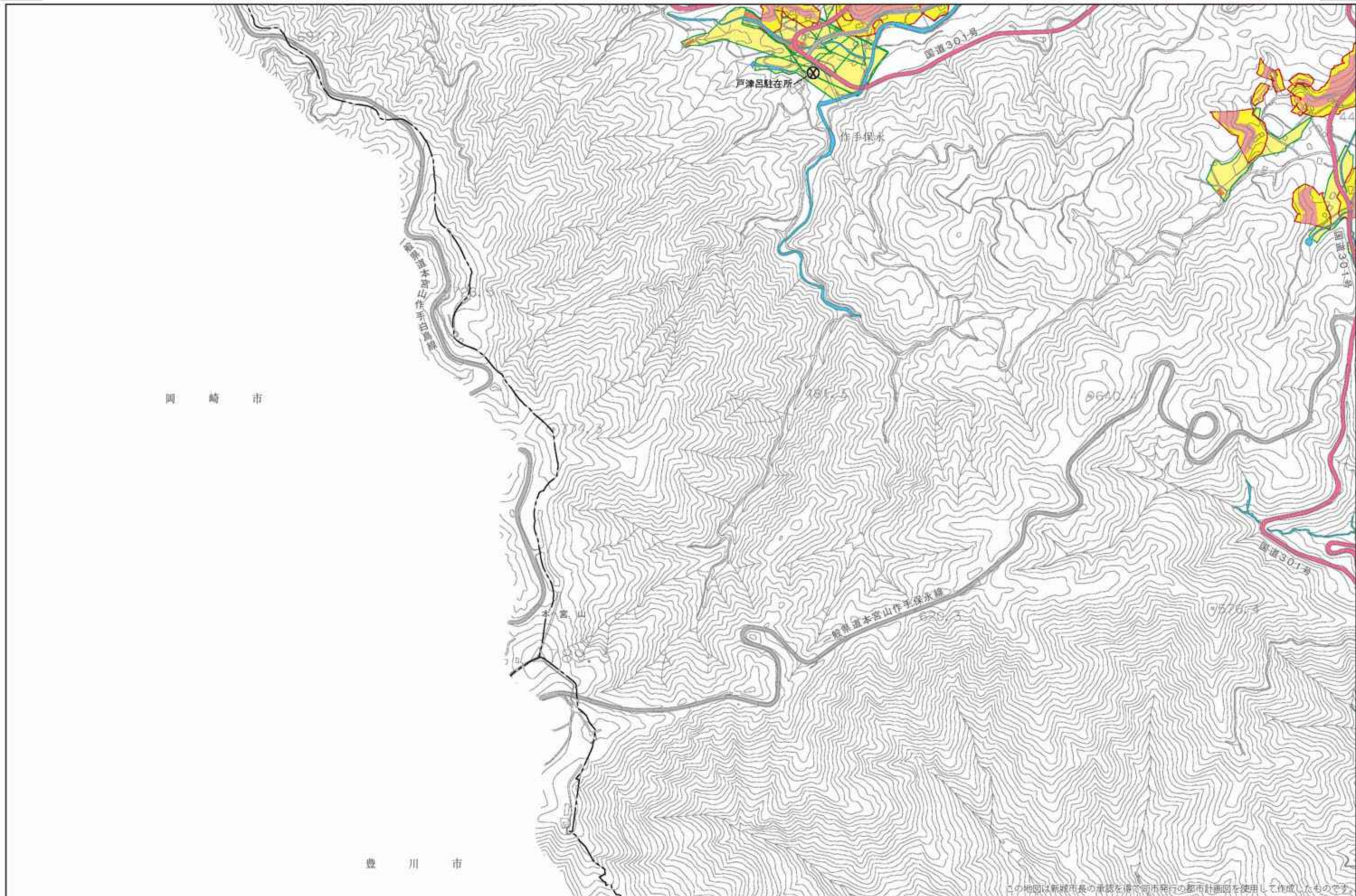


この地図は新城市長の承認を得て同市発行の都市計画図を使用して作成したものです。




土砂災害凡例 土砂災害特別警戒区域 急傾斜地 土石流 土砂災害警戒区域 急傾斜地 土石流 地すべり

1:10,000 0 100 500m



この地図は新城市長の承認を得て同市発行の都市計画図を使用して作成したものです。

凡例(避難所)



凡例(道路)



凡例(その他施設)

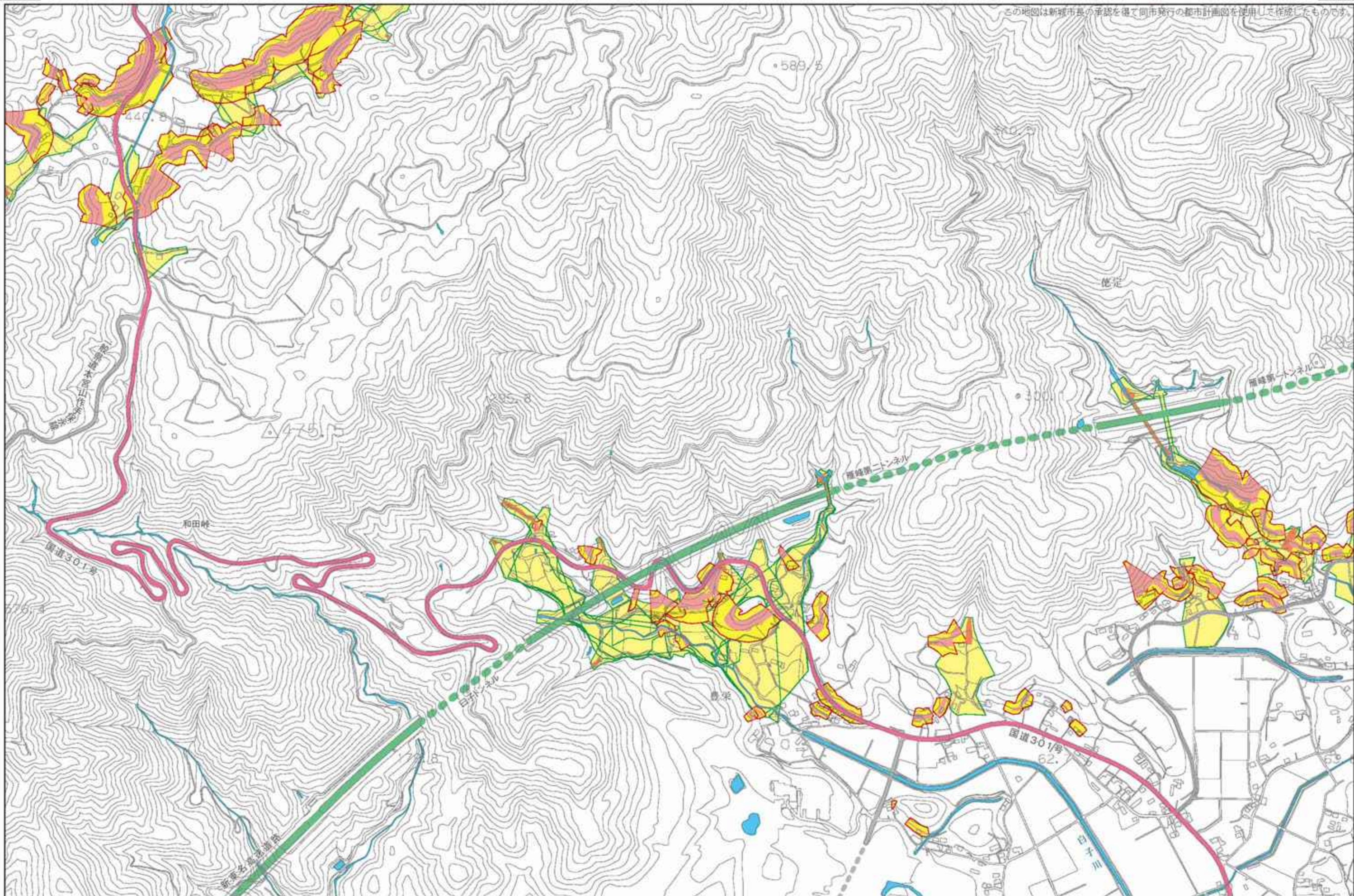




土砂災害凡例 土砂災害特別警戒区域 急傾斜地 土石流 土砂災害警戒区域 急傾斜地 土石流 地すべり

1:10,000 0 100 500m

この地図は新城市長の承認を得て同市発行の都市計画図を使用して作成したものです。



凡例(避難所)

指定避難所

凡例(道路)

国道

県道

高速道路

凡例(その他施設)

ヘリポート

消防署

郵便局

警察署

防災倉庫

雨量観測局

道の駅

重要水防箇所

(1) 国土交通省直轄区間

	河川名	左右岸別	位置	地先名	延長(m)	重要度	種別	摘要(水防工法)
1	豊川	左	24.4k~24.6k	一畝田~一畝田	170	A	越水	無堤防
2	豊川	左	25.4k~26.8k	一畝田~庭野	1,330	A	越水	無堤防
3	豊川	左	27.2~27.4k	庭野~庭野	190	A	越水	無堤防
4	豊川	右	26.2k~27.0k	野田~野田	820	A	越水	無堤防(積土のう工)
5	豊川	左	22.8k+148~23.0k	豊川市江島町~八名井	780	B	漏水	
6	豊川	左	23.0k~23.9k	八名井~八名井	780	B	漏水	
7	豊川	左	23.0k~24.0k	八名井~八名井	980	B	基礎地盤漏水	パイピング破壊に対する安全性
8	豊川	左	23.6k~23.8k	八名井~八名井	190	B	堤体漏水	堤防脆弱性
9	豊川	左	24.0k~24.4k	八名井~一畝田	330	B	越水	
10	豊川	左	24.6k~24.8k	一畝田~一畝田	190	B	越水	
11	豊川	左	25.0k~25.2k	一畝田~一畝田	150	B	越水	
12	豊川	左	26.8k~27.2k	庭野~庭野	410	B	越水	
13	豊川	左	27.4k~27.6k	庭野~庭野	200	B	越水	
14	豊川	右	22.4k~24.2k	豊川市東上町~豊島	1,720	B	基礎地盤漏水	パイピング破壊に対する安全性
15	豊川	右	24.2k~24.8k	豊島~豊島	630	B	堤体漏水	堤防脆弱性
16	豊川	右	25.0k~25.2k	野田~野田	140	B	堤体漏水	堤防脆弱性

(2) 県管理区間

	水系名	河川名	位置	左右岸別	地先名	延長(m)	重要度	種別	選択理由	摘要(水防工法)
1	豊川	豊川	48.4k+40m~48.9k+40m	左	只持 (出合橋から下流へ)	500	B	堤防高	堤防高不足	(積土のう工)
2	豊川	巴川	14.7k+12m~14.8k+27m	右	作手杉平 (社会福祉センター下流)	115	A	堤防断面	天端幅不足	(積土のう工)
3	豊川	巴川	18.0k~18.0k+60m	左	作手杉平 (旭橋上流)	60	A	堤防断面	天端幅不足	(積土のう工)
4	豊川	宇連川	16.1k+63m~16.1k+81m	左	川合 (大橋下流)	18	A	堤防断面	天端幅不足	(積土のう工)
5	豊川	宇連川	16.1k+44m~16.1k+81m	右	川合 (大橋下流)	37	A	堤防断面	天端幅不足	(積土のう工)
6	豊川	亀淵川	0.0k+41m~0.0k+69m	右	川合 (混合橋上下流)	28	A	堤防断面	天端幅不足	(積土のう工)
7	豊川	巴川	8.5k+9m~8.5k+9m 8.6k+9m~8.6k+59m	右	作手大和田 (大和田橋上下流)	4箇所	A	工作物	陸間	(積土のう工)
8	豊川	巴川	8.9k+41m~9.0k+41m	左	作手大和田 (上宮橋下流)	2箇所	A	工作物	陸間	(積土のう工)
9	豊川	巴川	15.5k+86m	左	作手大杉平 (杉平橋下流)	1箇所	A	工作物	陸間	(積土のう工)

(3) 市管理区間

	水系名	河川名	位置	左右岸別	地名	延長(m)	重要度	理由	摘要(水防工法)
1	豊川	杉川	0.0k~0.1k	左	豊島 (豊川合流点から上流)	100	B	堤防高不足	積土のう工

03-17農業用ため池一覧、農業用ため池改修計画(令和3年度修正)

附属資料3-8
農業用ため池一覧表

番号	地区	池名	池名フリガナ	所在地	所有	受益面積 (ha)	受益面積 (1.1ha) 未満	貯水量 (千m3)	堤高 (m)	堤長 (m)	警戒 ため池	農村地域防災減災事業			備考
												業務内容			
												一斉点検	耐震点検	HM作成	
1		滝の入池	タケノイ	富岡字東門沢85-8他	富岡	8.4		26	8.6	139.0	○	H24	H24	H24	
2		村上池	ムラカミ	富岡字中村52	富岡	1.1		4	3.5	77.0	—	H25	—	—	
3		川上池	カガミ	富永字荒神場8他	中日本高速他	9.1		19	11.9	68.0	○	H24	対策済み	H25	新東名高速道路用地内
4		堤久保池	ツツキ	富岡字洗出シ1-1他	富岡	3.2		53	8.6	152.0	○	H24	H25	H25	
5		有海大池	アウミ	有海字輪出10-1	共有	4.9		19	7.3	105.0	○	H24	H25	H25	
6		滝沢池下池	タケノクサ	一鉄田字滝沢2-2他	一鉄田財産区	4.2		24	9.3	111.0	—	H24	—	—	
7		東矢部池	ヒガシヤベ	矢部字池上2他	新城市土地改良区	4.0		6	6.9	126.0	—	—	—	—	新東名高速道路用地内
8		万福寺池	マンブツジ	杉山字荒井55他	杉山	2.0		7	4.8	62.0	○	H24	対策済み	H25	
9		大溜池	オホライ	一鉄田字下六田30他	共有	9.0		35	9.0	73.0	○	H24	H24	H24	
10		中市場池(幹徳池)	ナカイチハ	野田字幹徳1-1他	中市場組	5.7		8	4.3	80.0	—	H24	—	—	
11		黒田上の池	クロダウエノ	黒田字神畑44他	黒田財産区	2.5		4	4.9	37.0	○	H24	対策中	H25	
12		西宇利池	ニウリ	中宇利字瓜山44-1	中宇利	17.3		19	6.3	137.0	○	H24	対策済み	H25	
13		麻布池	アサフ	中宇利字麻布22-1	中宇利	3.3		4	8.0	50.0	—	H24	—	—	
14		小畑池	オホタ	小畑字才ノ神12他	新城市土地改良区	11.7		4	12.0	40.0	○	H24	H24	H24	希望(ノゾミ)の池
15		日焼池	ヒヤク	片山字矢田98	片山	6.7		8	5.5	52.0	○	H24	対策済み	H25	
16		二ツ池	フタツ	杉山字荒井82他	杉山	9.7		2	3.0	120.0	—	H24	—	—	
17		定池	サダ	豊島字馬渡14	豊島	8.5		13	3.3	232.0	—	H24	—	—	
18		松葉池下池	マツハシメ	須長字松葉20	共有	3.6		2	2.1	30.0	○	H24	対策中	H25	
19		谷下池	ヤノ	大海字谷下8	愛知県	0.3	○	1	3.0	28.0	—	H24	—	—	県総合公園内
20		小谷池	コタニ	大海字井原10-1	愛知県	1.4		1	3.0	20.0	—	H25	—	—	
21		古池	フル	中宇利字瓜山58-1	中宇利	3.6		1	2.5	50.0	—	H24	—	—	
22	新城	重川池	シゲカワ	庭野字重川12-4他	庭野財産区	2.0		13	6.9	49.0	○	H24	対策済み	H25	
23		西堤池	ニシツツミ	富岡字西足柿24他	富岡	2.1		27	5.9	127.0	○	H24	H25	H25	
24		芦池	ヨシ	富岡字西足柿20	富岡	4.0		1	2.6	30.0	—	H24	H25	H25	
25		柳池	ヤナギ	富岡字東足柿34-1	富岡	14.9		4	4.0	140.0	—	H24	—	—	
26		凡池	オホ	富岡字山田1	富岡	12.9		5	3.1	105.0	—	H24	対策済み	—	
27		源衛池	ゲンエイ	富岡字宮浦29-1	富岡	2.1		1	3.0	40.0	—	H24	—	—	
28		中堤池	ナカツツミ	富岡字宮浦58-1	富岡	2.1		2	4.0	27.0	—	H24	—	—	
29		堀切池	ホリキリ	富岡字堀切平122他	富岡財産区	2.6		15	2.0	68.0	—	H24	—	—	
30		水口池	ミズグチ	徳定字水ノ口388-5他	個人	2.7		7	6.6	63.0	—	H24	—	—	
31		今出平池	コトデヒラ	豊栄字西深田454-3	共有	2.2		12	5.7	73.0	—	H24	—	—	ゴルフ場内
32		三ツ川池(上)	ミツカワ	中宇利字三ツ川41	中宇利	2.1		1	4.0	35.0	—	H24	—	—	
34		土器池	ドク	富岡字洗出シ19-3	富岡	7.4		25	8.0	199.0	—	H24	対策済み	—	
35		こたぶろ池	コタフロ	富岡字西門沢264	富岡財産区	0.7	○	2	3.0	50.0	—	H25	—	—	
36		坂下池	サカノ	有海字小呂道10-12	新城市	2.0		7	5.0	65.0	—	H25	—	—	旧企業庁
37	松葉池上池	マツハカミ	須長字松葉23	共有	3.6		3	1.9	29.0	○	H24	対策中	H25		
33	三ツ川池(下)	ミツカワ	中宇利字三ツ川40	中宇利	2.1		5	4.0	20.0	—	H24	—	—		
38	黒石西の池	クロイシ	中宇利字黒石37	中宇利財産区	1.3		1	3.5	45.0	—	H24	—	—	ゴルフ場内	
39	小曾池	コゾウ	富岡字洗出シ49	富岡	3.1		2	4.0	27.0	—	H24	対策済み	—		
40	三ツ合池	ミツアイ	富岡字三ツ合54-2他	個人	0.4	○	8	2.3	39.0	○	H25	H25	H25		
41	滝沢池上池	タケノカミ	一鉄田字滝沢2-12	PGMプロパティーズ㈱	4.2		14	9.0	70.0	—	H24	—	—	ゴルフ場内	
42	大場サコ池	オホバサコ	一鉄田字大場サコ27	個人	0.1	○	3	2.3	37.0	○	H25	H25	H25		
43	植田の池	ウエダノ	庭野字南植田25	庭野財産区	2.1		2	7.0	32.0	○	H24	対策済み	H25		
44	大原調整池	オホハラチヨウセイ	富岡字東川・南川	水資源機構	2.0			2,000			—	—	—	—	豊川総合用水調整池一部利用
45	鳳来	碁石池	ゴシ	長篠字碁石18	共有	3.2		4	7.5	34.0	—	H24	—	—	
46		巢山池	スヤマ	巢山字栃木25-1他	共有	13.8		2	4.0	44.0	—	H24	対策済み	—	
47		巢山新池	スヤマシン	巢山字栃木38他	共有	13.8		6	6.0	48.0	—	H24	—	—	ゴルフ場内
48		須山池	スヤマ	連合字平成56	新城市	2.3		0	2.0	16.0	—	H24	—	—	
49		吉川池	ヨシカワ	竹ノ輪字山口3	個人	4.5		0	2.0	15.0	—	H25	—	—	
50		池田池	イケダ	黄柳野字池田663-3	個人	0.1	○	0	3.0	23.0	—	H25	—	—	学校用地
51		1 向山池	ムカヤマ	作手黒瀬字向山17-168	個人	2.0		1	1.5	40.0	—	H24	—	—	
52		2 堂掛池	ドウカケ	作手田原字堂掛29	個人	2.4		1	2.0	28.0	—	H24	—	—	
53		5 長ノ山3池	ナガノヤマ3	作手岩波字長ノ山60-500	個人	2.8		3	1.2	31.0	—	H24	—	—	
54		6 長ノ山4池	ナガノヤマ4	作手岩波字長ノ山60-192	個人	2.8		1	1.0	74.0	—	H24	—	—	
55		7 長ノ山5池	ナガノヤマ5	作手岩波字長ノ山60-379他	個人	2.0		3	1.5	101.0	—	H24	—	—	
56		8 西ノ入池	ニシノイ	作手清岳字西ノ入10-1他	個人	4.5		3	3.3	45.0	—	H24	—	—	
57		9 コウダワ池	コウダワ	作手中河内字松ケ沢前5-11	個人	0.9	○	1	1.5	30.0	—	H25	—	—	
58	10 白須池	シラス	作手清岳字白須8	作手村土地改良区	3.6		6	2.5	182.0	—	H24	—	—		
59	11 巴湖池	トモエ	作手高里字夫平3他	新城市	21.2		155				—	—	—	—	砂防ダム
60	3 長ノ山1池	ナガノヤマ1	作手岩波字長ノ山60-76	個人	0.8		3	1.5	165.0	—	H25	—	—		
61	4 長ノ山2池	ナガノヤマ2	作手岩波字長ノ山60-99他	個人	2.8		4	1.2	34.0	—	H24	—	—		
62	12 上ノ山池	ウエヤマ	作手清岳字上ノ山20	個人	0.3	○	1	3.6	47.0	—	H25	—	—		
63	13 市作ノ入池	イチサクリノイ	作手高里字市作ノ入11	共有	0.7	○	1	3.8	38.0	—	H25	—	—		
計		62池					8				17	60	14	18	

附属資料3-8

ため池改修計画

ため池名	警戒ため池	採択予定年度	採択事業名(県)	工期予定	受益面積(ha)	改修理由	整備内容	備考
土器池	—	H28	老朽ため池等整備 県営緊防 小規模型	H28~H32	7.4	老朽化	堤高8m 堤長199m 全面改修予定	採択地区名 富岡東部地区
小曾池	—				3.1		堤高4m 堤長27m 全面改修	
巢山池	—	H28	老朽ため池等整備	H28~H31	13.8	老朽化	堤高4m 堤長44m 全面改修	
日焼池	○	H29	防災ダム [地震対策ため池]	H29~H31	6.7	耐震性不足 液状化	堤高9.5m 堤長52m 押さえ盛土工法等	
西宇利池	○	H29	防災ダム [地震対策ため池]	H29~H31	17.3	耐震性不足	堤高6.3m 堤長137m 押さえ盛土工法等	
松葉池 (上池・上池)	○	H33	老朽ため池等整備 [県営緊防 地震 対策型]	H33~H36	3.6	耐震性不足	堤高3m 堤長30m 全面改修	
芦池	—	H37	老朽ため池等整備 [県営緊防 地震 対策型]	H37~H40	4.0	耐震性不足	堤高3m 堤長30m 全面改修	

【警戒ため池定義】

堤高15m以上のもの及び以下のいずれかに該当するため池

- ① 決壊した場合に、人家や病院、学校などの重要な公共施設への影響を与えるおそれがあるものであって、ハード又はソフト対策を講じる必要があるもの(人家被害については、下流に人家が1戸以上有り、決壊により影響があると想定されるもの)
- ② 堤高10m以上又は貯水量10万m³以上のもの

要配慮者利用施設

施設種類	関連法規	施 設 名 等
児童福祉施設	児童福祉法第7条	助産施設、乳児院、母子生活支援施設、保育所、幼保連携型認定こども園、児童厚生施設、児童養護施設、障害児入所施設、指導発達センター、児童心理治療施設、児童自立支援施設、児童家庭支援センター
老人福祉施設	老人福祉法第5条の3	老人デイサービスセンター、老人短期入所施設、養護老人ホーム、特別養護老人ホーム、軽費老人ホーム、老人福祉センター、老人介護支援センター
介護保険施設	介護保険法第8条⑪⑱⑳	有料老人ホーム、認知症対応型老人共同生活援助事業の用に供する施設、小規模多機能型居宅介護
身体障害者社会参加支援施設	身体障害者福祉法第5条①	身体障害者福祉センター、補装具製作施設、盲導犬訓練施設、視聴覚障害者情報提供施設
障害者支援施設	障害者総合支援法第5条⑪	施設入所支援を行うとともに、施設入所支援以外の施設障害福祉サービスを行う施設
身体障害者更生援護施設	障害者総合支援法附則第41条①	旧身体障害者福祉法に規定されていた身体障害者更生施設、身体障害者療護施設、身体障害者授産施設
知的障害者援護施設	障害者総合支援法附則第58条①	知的障害者更生施設、知的障害者授産施設、知的障害者通勤寮
精神障害者社会復帰施設	障害者総合支援法附則第48条①	旧精神保健及び精神障害者福祉に関する法律に規定されていた精神障害者生活訓練施設、精神障害者授産施設、精神障害者福祉ホーム、精神障害者福祉工場
障害福祉サービス事業所	障害者総合支援法第5条①に基づく事業を行う事業所	居宅介護、重度訪問介護、同行援護、行動援護、療養介護、生活介護、短期入所、重度障害者等包括支援、共同生活介護、自立訓練、就労移行支援、就労継続支援、就労定着支援、自立生活援助、共同生活援助を行う施設
障害児通所支援事業所	児童福祉法第6条の2の①	児童発達支援、医療型児童発達支援、放課後等デイサービス、居宅訪問型児童発達支援、保育所等訪問支援
医療提供施設	医療法第1条の2の②	病院、診療所、介護老人保健施設
幼稚園	学校教育法第22条	幼稚園
その他	生活保護法第38条の②③④⑤⑥	救護施設、更正施設、医療保護施設、授産施設、宿舎提供施設
	学校教育法第72条	特別支援学校
	その他実質的に災害時要援護者に関連する施設	

※障害者総合支援法：障害者の日常生活及び社会生活を総合的に支援するための法律

土砂災害区域内の要配慮者利用施設

No.	施設名	大字	小字	土砂災害危険箇所	土砂災害警戒区域	土砂災害特別警戒区域	備考
				急:急傾斜地崩壊危険箇所 土:土石流危険渓流による危険区域 地:地すべり危険区域	急:急傾斜地 土:土石流 地:地すべり	急:急傾斜地 土:土石流 地:地すべり	
1	新城こども園		東入船	急	急	急	
2	鳳来こども園	玖老勢	便福	急、土	急、土		
3	特別養護老人ホームくるみ荘	玖老勢	クシミ沢	急	急	急	
4	くるみ荘デイサービスセンター	玖老勢	クシミ沢	急	急	急	
5	くるみ荘短期入所生活介護事業所	玖老勢	クシミ沢	急	急	急	
6	ながしのクリニック	長篠	権現堂	急			
7	デイサービスセンターあまの	上平井		急	急		
8	アオラニスタジオ三河大野	富栄	向畑	急	急		
9	グループホームとみさか	富栄	東貝津		土		
10	小規模多機能型居宅介護事業所とみさか	富栄	東貝津		土		
11	介護老人保健施設鳳来ケアセンター	下吉田	下田	急	急		
12	グループホーム新城作手の家	作手田原	道上	急、土	急、土		
13	やすらぎの家		下川				変更済 R6.1.9
14	やまなみハウス		下川		急	急	
15	特別養護老人ホーム翠華の里	豊岡	田ノ嶋	急	急	急	

山地災害区域内の要配慮者利用施設

施設名	大字	小字	山地災害危険地区	備考
			山：山腹崩壊危険地区 地：地すべり危険地区 崩：崩壊土砂流出危険地区	
鳳来ケアセンター	下吉田	下田	山	
軽費老人ホームケアハウスビラほうらい	玖老勢	杉和手	山	
鳳来高齢者ふれあい相談センター	玖老勢	杉和手	山	
グループホーム鳳来の家	下吉田	下田	山	
くるみ荘	玖老勢	クシミ沢	山	
小規模多機能型居宅介護事務所 とみさか	富栄	東貝津	崩	
グループホームとみさか	富栄	東貝津	崩	
アオラニスタジオ三河大野	富栄	向畑	山・崩	
新城市立鳳来こども園	玖老勢	便福	山	
宮本医院	海老	野辺	山	
ゆう歯科クリニック	長篠	竹田	崩	
黄柳川小学校	下吉田	五反田	山・崩	
作手小学校	作手高里	縄手上	山・崩	
東郷中学校	竹広	宮川	山	
剛鍼灸院善夫	作手善夫	イナバウラ	山	
作手高齢者ふれあい相談センター	作手高里	縄手上	崩	
特別養護老人ホーム翠華の里	豊岡	田ノ島	山	
のぶ接骨院	大海	南田	山	

道路通行規制区間

番号	担当事務所	管轄署所	道路名		規制区間		通行予備規制 (通行注意) 気象条件	通行規制 (通行止) 気象条件	注意内容	交通整理地点	日付/時間記入		当該区間を 通行するバス
			種別	路線名	区間	距離 (km)					上段は規制下段は解除		
1	新城設案	豊根分遣所	一般国道	151号	長野県・北設楽郡豊根村坂字場	9.29	連続雨量 100mm	連続雨量150mm 時間雨量40mm	落石 山崩れ等	長野・愛知県境 (一)津具大嵐停車場線交点	/	:	
2	新城設案	豊根分遣所	一般国道	151号	豊根村坂字場～上黒川	5.24	連続雨量 100mm	連続雨量150mm 時間雨量40mm	落石 山崩れ等	(一)津具大嵐停車場線交点 (一)古真立津具線交点	/	:	
8	新城設案	設楽分署	一般国道	420号	北設楽郡設楽町田峯	13.01	連続雨量 100mm	連続雨量150mm 時間雨量40mm	落石 山崩れ等	下山・設楽町村界(段戸トンネル) (国)257号交点	/	:	
12	新城設案	設楽分署 東栄分署	一般国道	473号	設楽町荒尾～東栄町月	9.97	連続雨量 100mm	連続雨量150mm 時間雨量40mm	落石 山崩れ等	設楽町荒尾(堤石トンネル) 東栄町月	/	:	
20	新城設案	豊根分遣所 富山駐在所	主要地方道	飯田・富山・佐久間	長野・北設楽郡豊根村古真立 (佐久間ダム)	29.63	連続雨量 50mm	連続雨量100mm 時間雨量30mm	落石 山崩れ等	長野・愛知県境 (一)津具大嵐停車場線交点佐久間ダム	/	:	
22	新城設案	設楽分署 津具分遣所	主要地方道	設楽・根羽	設楽町小松～津具村空古屋	9.57	連続雨量 100mm	連続雨量150mm 時間雨量40mm	落石 山崩れ等	(国)257号交点 (一)坂宇場津具設楽線交点	/	:	
30	新城設案	鳳来分署 設楽分署	主要地方道	鳳来・東栄	鳳来町海老～設楽町神田	9.91	連続雨量 100mm	連続雨量150mm 時間雨量40mm	落石 山崩れ等	鳳来町海老 設楽町神田	/	:	豊鉄バス 四谷千枚田新城 線
31	新城設案	設楽分署	主要地方道	瀬戸・設楽	設楽町田峯～田口	15.85	連続雨量 100mm	連続雨量150mm 時間雨量40mm	落石 山崩れ等	(一)田峯三都橋線交点 (一)小松田口線交点	/	:	
33	新城設案	作手出張所	主要地方道	岡崎・設楽	作手村菅沼～守義	6.81	連続雨量 100mm	連続雨量150mm 時間雨量40mm	落石 山崩れ等	(一)菅沼平瀬線交点 (国)420号交点	/	:	Sバス 守義線
37	新城設案	東栄分署 豊根分遣所	主要地方道	阿南・東栄	豊根村下黒川～東栄町下田	15.65	連続雨量 100mm	連続雨量150mm 時間雨量40mm	落石 山崩れ等	(一)古真立津具線交点東栄町市場	/	:	
38	新城設案	東栄分署 津具分遣所	主要地方道	東栄・稲武	東栄町振草～津具村南平野	6.91	連続雨量 100mm	連続雨量150mm 時間雨量40mm	落石 山崩れ等	東栄町振草津具村南平野	/	:	

道路通行規制区間

番号	担当事務所	管轄署所	道路名		規制区間		通行予備規制 (通行注意) 気象条件	通行規制 (通行止) 気象条件	注意内容	交通整理地点	日付／時間記入		当該区間を 通行するバス
			種別	路線名	区間	距離 (km)					上段は規制下段は解除		
39	新城設案 豊田加茂	津具分遣所	主要地方道	東栄・稲武	津具村茶臼山～稲武町稲橋 (面ノ木峠)	14.55	連続雨量 70mm	連続雨量100mm 時間雨量30mm	落石 山崩れ等	津具村茶臼山(井口川橋) (国)257号交点	/	:	
53	新城設案	設案分署	一般県道	田 峯・三都橋	設案町田峯～三都橋	11.78	連続雨量 100mm	連続雨量150mm 時間雨量40mm	落石 山崩れ等	(主)瀬戸設案線交点 (国)420交点	/	:	
54	新城設案	津具分遣所 豊根分遣所	一般県道	津具・大嵐・停車場	津具村油戸～豊根村坂宇場	9.54	連続雨量 100mm	連続雨量150mm 時間雨量40mm	落石 山崩れ等	津具村油戸 (国)151号交点	/	:	
55	新城設案	豊根分遣所	一般県道	津具・大嵐・停車場	豊根村坂宇場～三沢	8.16	連続雨量 100mm	連続雨量150mm 時間雨量40mm	落石 山崩れ等	(国)151号交点 (主)阿南東栄線交点	/	:	
56	新城設案	豊根分遣所 富山駐在所	一般県道	津具・大嵐・停車場	豊根村三沢～富山村久原	15.07	連続雨量 70mm	連続雨量100mm 時間雨量30mm	落石 山崩れ等	(主)阿南東栄線交点 (主)飯田富山佐久間線交点	/	:	
57	新城設案	設案分署 津具分遣所	一般県道	坂宇場・津具・設案	津具村御器割～設案町田口	13.08	連続雨量 100mm	連続雨量150mm 時間雨量40mm	落石 山崩れ等	(主)設案根羽線交点 (国)473号交点	/	:	
58	新城設案	豊根分遣所	一般県道	古真立・津具	豊根村古真立～下黒川	7.95	連続雨量 100mm	連続雨量150mm 時間雨量40mm	落石 山崩れ等	(一)古真立佐久間線交点 (主)阿南東栄線交点	/	:	
59	新城設案	津具分遣所 豊根分遣所	一般県道	古真立・津具	豊根村上黒川～津具村半ノ木島	5.13	連続雨量 100mm	連続雨量150mm 時間雨量40mm	落石 山崩れ等	(国)151号交点津具村半ノ木島	/	:	
60	新城設案	豊根分遣所	一般県道	古真立佐久間	豊根村古真立	6.10	連続雨量 70mm	連続雨量100mm 時間雨量30mm	落石 山崩れ等	(一)津具大嵐停車場線交点 (一)古真立津具線交点	/	:	
61	新城設案	豊根分遣所	一般県道	古真立・佐久間	豊根村古真立	2.60	連続雨量 100mm	連続雨量150mm 時間雨量40mm	落石 山崩れ等	(一)古真立津具線交点大入トンネル	/	:	
62	新城設案	東栄分署 豊根分遣所	一般県道	古真立・佐久間	豊根村古真立～東栄町東園目	11.42	連続雨量 35mm	連続雨量50mm 時間雨量20mm	落石 山崩れ等	大入トンネル(国)473号交点	/	:	
63	新城設案	設案分署 東栄分署	一般県道	八橋・中設案	設案町八橋～東栄町振草	6.32	連続雨量 100mm	連続雨量150mm 時間雨量40mm	落石 山崩れ等	(一)坂宇場津具設案線交点東栄町振草	/	:	

道路通行規制区間

番号	担当事務所	管轄署所	道路名		規制区間		通行予備規制 (通行注意) 気象条件	通行規制 (通行止) 気象条件	注意内容	交通整理地点	日付/時間記入		当該区間を 通行するバス
			種別	路線名	区間	距離 (km)					上段は規制下段は解除		
64	新城設案	設案分署	一般県道	和市・清崎	設案町荒尾～清崎	5.64	連続雨量 100mm	連続雨量150mm 時間雨量40mm	落石 山崩れ等	(町)杉平荒尾線交点 (国)257号交点	/	:	
65	新城設案	鳳来分署 作手出張所	一般県道	保永・海老	作手村保永～鳳来町塩瀬	12.79	連続雨量 100mm	連続雨量150mm 時間雨量40mm	落石 山崩れ等	(国)301号交点 (一)清岳玖老勢線交点	/	:	Sバス つくであしがる線
66	新城設案	鳳来分署	一般県道	保永・海老	鳳来町愛郷	3.18	連続雨量 100mm	連続雨量150mm 時間雨量40mm	落石 山崩れ等	鳳来町愛郷 (国)257号交点	/	:	Sバス つくであしがる線
67	新城設案	鳳来分署	一般県道	保永・海老	鳳来町中島～海老	7.66	連続雨量 100mm	連続雨量150mm 時間雨量40mm	落石 山崩れ等	(国)257号交点 (主)鳳来東栄線交点	/	:	
68	新城設案	鳳来分署	一般県道	鳳来・佐久間	鳳来町七郷一色～静岡県境	5.76	連続雨量 100mm	連続雨量150mm 時間雨量40mm	落石 山崩れ等	(一)洪川鳳来線交点 愛知・静岡県境	/	:	Sバス 秋葉七滝線
69	新城設案	鳳来分署	一般県道	鳳来・佐久間	鳳来町大野～巢山	9.25	連続雨量 100mm	連続雨量150mm 時間雨量40mm	落石 山崩れ等	(一)洪川鳳来線交点	/	:	Sバス 秋葉七滝線
76	新城設案	鳳来分署	一般県道	洪川・鳳来	鳳来町巢山～細川	4.25	連続雨量 100mm	連続雨量150mm 時間雨量40mm	落石 山崩れ等	(一)鳳来佐久間線交点鳳来町細川	/	:	Sバス 秋葉七滝線
77	新城設案	設案分署	一般県道	茶臼山高原・設案	設案町西納庫	4.69	連続雨量 80mm 時間雨量 15mm	連続雨量100mm 時間雨量30mm	落石 山崩れ等	茶臼山高原道路 (国)257号交点	/	:	
113	新城設案	鳳来分署	一般県道	門谷・豊岡	新城市門谷～新城市豊岡	6.03	連続雨量 100mm	連続雨量150mm 時間雨量40mm	落石 山崩れ等	(一)鳳来設案線交点 (一)能登瀬新城線交点	/	:	Sバス湯谷温泉 もつくる新城線 観光課へ報告
115	新城設案	作手出張所	一般県道	本宮山・白鳥	岡崎市石原町～新城市作手白鳥	7.34	連続雨量 100mm	連続雨量150mm 時間雨量40mm	落石 山崩れ等	起点 (主)岡崎清岳線交点	/	:	Sバス つくであしがる線
116	新城設案	作手出張所	一般県道	本宮山・保永	豊川市上長山町～新城市作手鳥原	3.93	連続雨量 100mm	連続雨量150mm 時間雨量40mm	落石 山崩れ等	起点 (国)301号交点	/	:	